

Département de la Dordogne
DOSSIER D'INVENTAIRE
PETIT PATRIMOINE RURAL BÂTI DU PÉRIGORD

CONSEIL GENERAL
Conseil d' Architecture d' Urbanisme
et d' Environnement de la Dordogne
(C.A.U.E. 24)

LA PIERRE ANGULAIRE
Génération mouvement
(Fédération de la Dordogne)
(Association loi de 1901)



Arrondissement : Périgueux

Canton : Vergt

Commune : Vergt

Lieu-dit : La Bastide

Edifice : Lavoir

DOSSIER N° 024.571.43.98.028

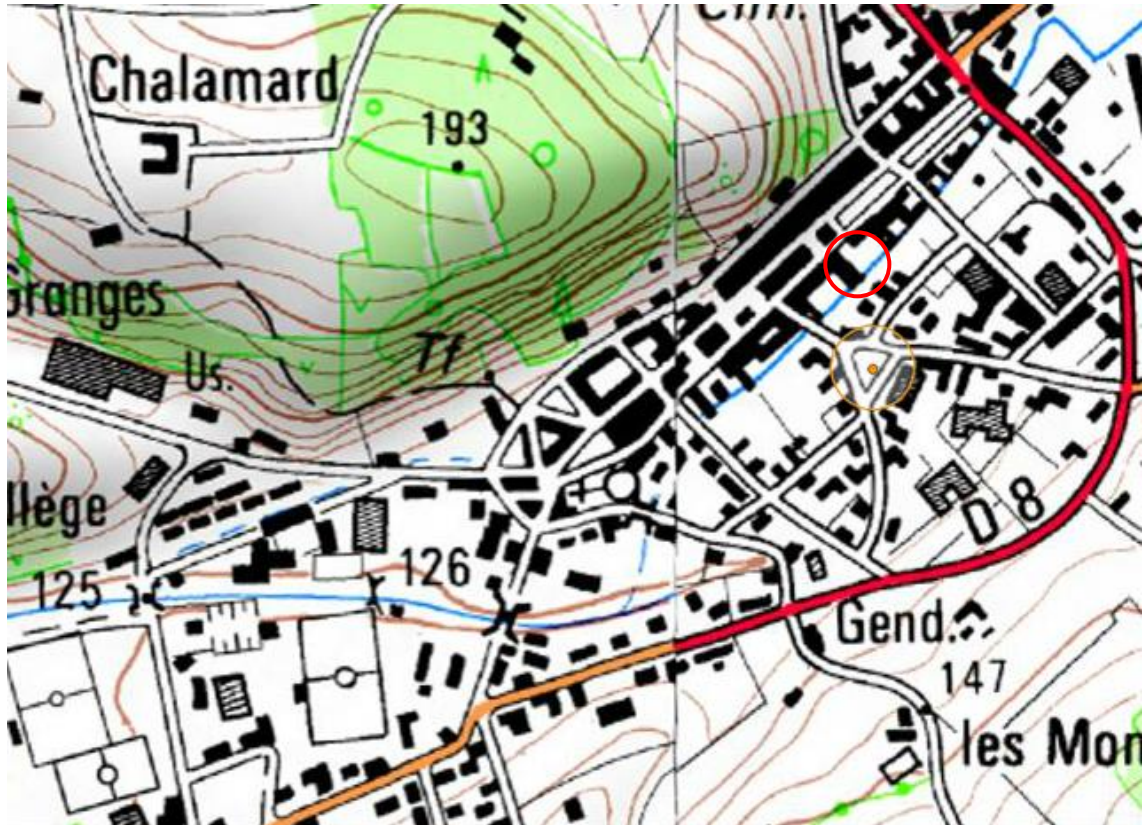
LOCALISATION GEOGRAPHIQUE

Cartes IGN 1/25000 série bleue : extraite de Géoportail

Longitude (référée au méridien international) : $0^{\circ} 43' 06,6''$

Latitude Nord : $45^{\circ} 01' 38,4''$

Altitude : 128 mètres



LOCALISATION CADASTRALE ANCIENNE**Cadastre en date du :** 1829**Echelle :** 1/2500**Section :** Le Bourg**Feuille N° :** 02**Parcelle N° :** 267**Superficie****Nature :****Propriétaire :**

GEOPORTAIL



lavoir VERGT - coupe AA' - - - - -



lavoir entre 2 murs, au fond mur percé pour évacuation de l'eau qui s'écoule dans ruisseau

description = bordure et fonds en béton
 incurvé au centre
 puis source du lavoir

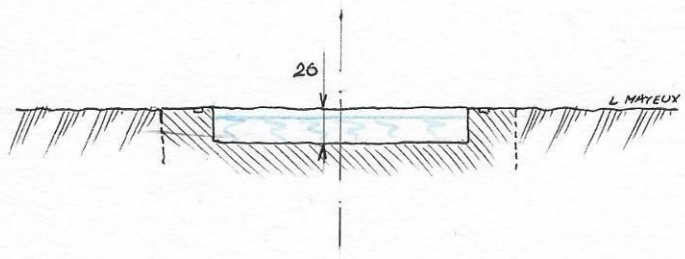
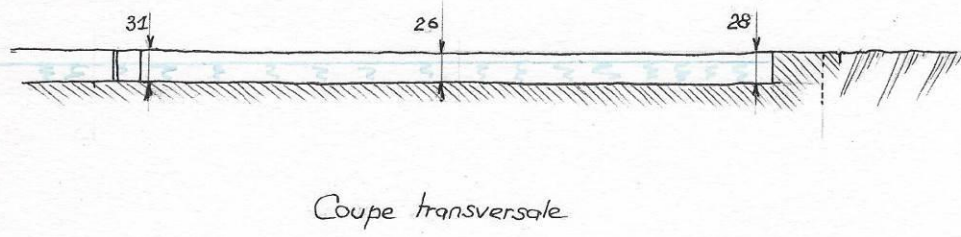
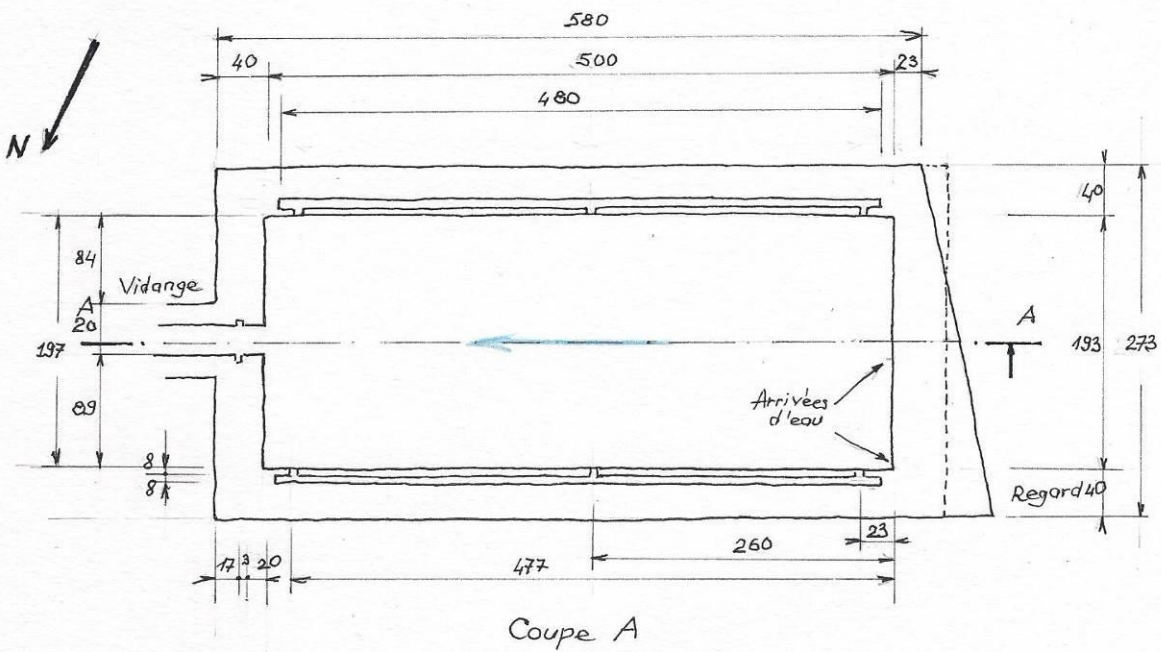


DESCRIPTIF GRAPHIQUE

LAVOIR VERGT

Echelle 1/50

100 cm
Cotes en cm.



DESCRIPTIF PHOTOGRAPHIQUE



Lavoir avant restauration



Porche d'entrée



Vue d'ensemble



Bassin vu de l'amont



Rainures pour la vanne



Arrivée d'eau



Regard et pompe manuelle

DESCRIPTIF

Au fond d'une impasse donnant sur la rue du Lavoir, un bassin cimenté avec vanne de retenue de 5 m sur 2.

Un ancrage fait le tour du bassin pour retenir les « selles à laver ».

L'eau est fournie par une source proche captée.

La charpente très sommaire menace de s'effondrer. Toiture en tôle ondulée.

Actuellement, impasse à demi condamnée : implantation de poubelles.

HISTORIQUE

On n'a pu retrouver l'origine des lavoirs équipant le Bourg dès la fin du XVIII^e siècle, un à Sainte Marie, un au centre (celui de la Bastide) , un à Saint Jean.

Seul subsiste actuellement, celui du centre, le moins intéressant architecturalement, les autres ont été rasés et comblés.

L'aménagement du bassin en ciment et sa couverture en tôle ondulée date de 1925 (Article de presse de la Petite Gironde du 20 octobre 1925).

« Entre autres réparations urgentes, auxquelles tout le monde a applaudi, il faut citer la réfection des trois lavoirs publics dont un seul était couvert (Sainte Marie). Ce dernier a été clos de murs, les deux autres remaniés avec ciment armé (les bassins) et toiture de tôle ondulée et cela au grand contentement de nos ménagères et lessiveuses ».

Pas de carte postale, vu la situation au fond d'une impasse exigüe.

La rue sur laquelle il est situé est appelée « Rue du Lavoir », témoignage et rappel de l'existence de ce modeste équipement collectif.

DEVENIR DE L'INSTALLATION

Très mauvais état de conservation.

L'intérêt ne réside pas dans l'œuvre par elle-même mais par ce que les lavoirs représentent pour la mémoire collective du Bourg. Valablement restauré, il serait un témoignage de ces aménagements indispensables à la vie de la cité jusque vers 1950. Une restauration s'impose.

RENSEIGNEMENTS ADMINISTRATIFS

Nom et prénom des rédacteurs :

Jean Grellety

Dossier achevé le 22 septembre 1995

Date de dépôt au CAUE

ADDITIF

Ce lavoir a été restauré il y a quelques années (avant 2010) par la Communauté de communes de Vergt par le moyen d'un chantier d'insertion. C'est cet ouvrage restauré qui a été relevé à l'occasion de la journée technique de la Pierre angulaire du 15 octobre 2014 au cours de laquelle la halle a également fait l'objet d'un relevé complémentaire à celui de monsieur Grellety.

L'accès a été équipé d'un porche et d'un portillon. La pompe à main installée dans un regard au-dessus de l'écoulement de la source et le bassin ont été restaurés et la maçonnerie des bâtiments mitoyens rejointoyée. La toiture n'a pas été réinstallée.

Le descriptif graphique a été établi à partir du relevé effectué le 15 octobre 2014.

Les photographies, à l'exception de la première, ont été prises après la restauration ou à l'occasion de la journée du 15 octobre 2014.

RENSEIGNEMENTS ADMINISTRATIFS**Nom et prénom des participants à la journée technique du 15 10 2014 :**

Mesdames et messieurs

de Bord
Boyer
Chanaud
Fermont
Fournier
Lecat
Grelier
Naboulet
Poirel
Schunck

Rédacteur : Luc Mayeux

Dossier achevé : 20 12 2014

Date de dépôt au CAUE