

Département de la Dordogne
DOSSIER D'INVENTAIRE
PETIT PATRIMOINE RURAL BÂTI DU PÉRIGORD

CONSEIL GENERAL
Conseil d' Architecture d' Urbanisme
et d' Environnement de la Dordogne
(C.A.U.E. 24)

LA PIERRE ANGULAIRE
Génération mouvement
(Fédération de la Dordogne)
(Association loi de 1901)



Arrondissement : Périgueux
Canton : Vergt
Commune : Veyrines de Vergt
Lieu-dit : La Croix
Edifice : Pilier de portail

DOSSIER N°

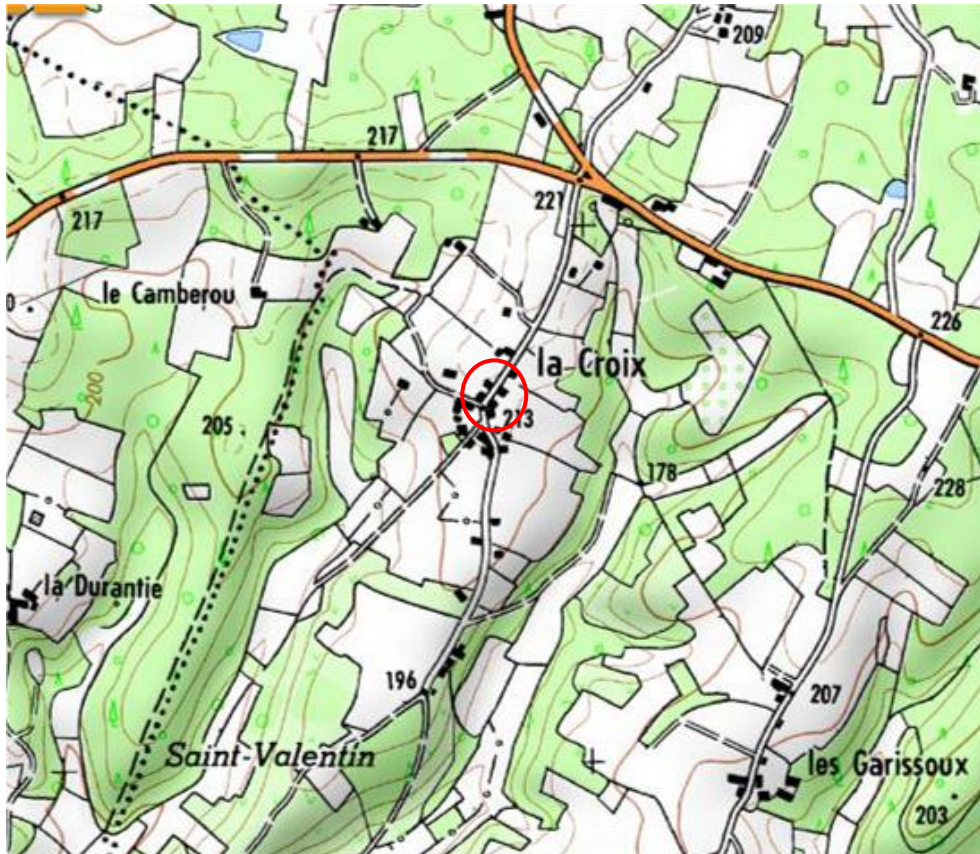
LOCALISATION GEOGRAPHIQUE

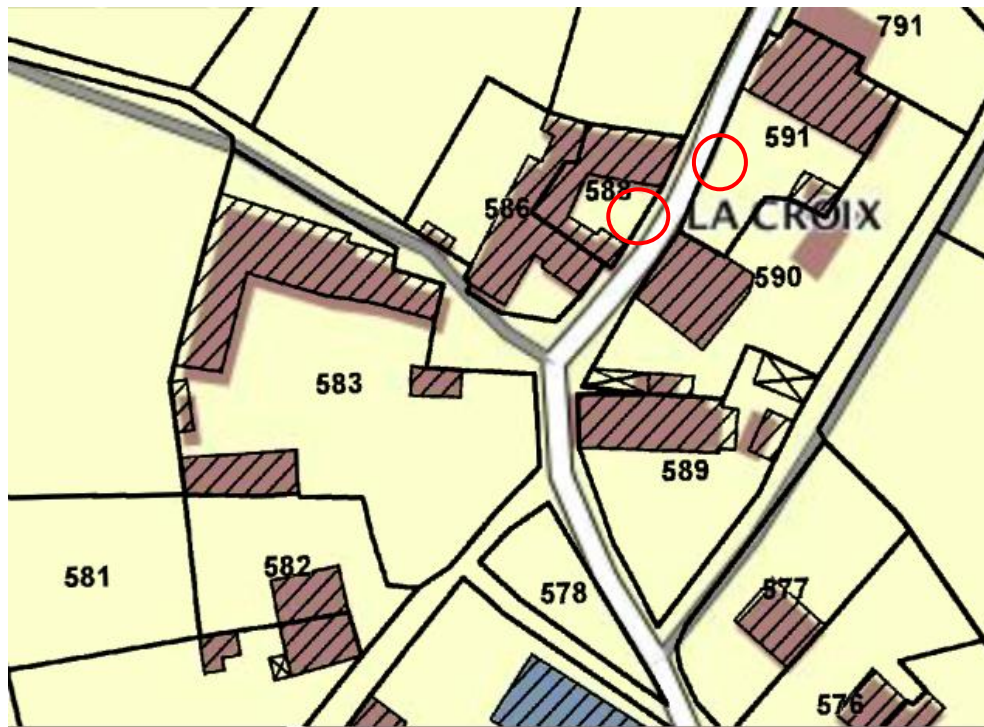
Cartes IGN 1/25000 série bleue : 1936 O-Lalinde

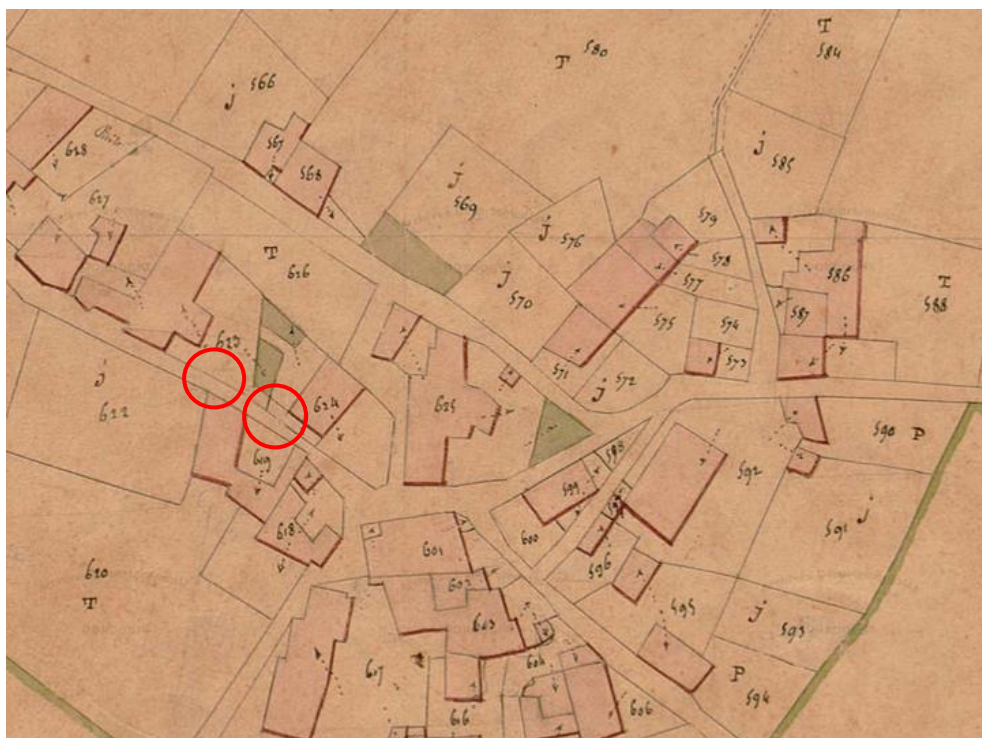
Longitude (référée au méridien international) : 0° 45' 33''

Latitude Nord : 44° 59' 11''

Altitude : 213 m



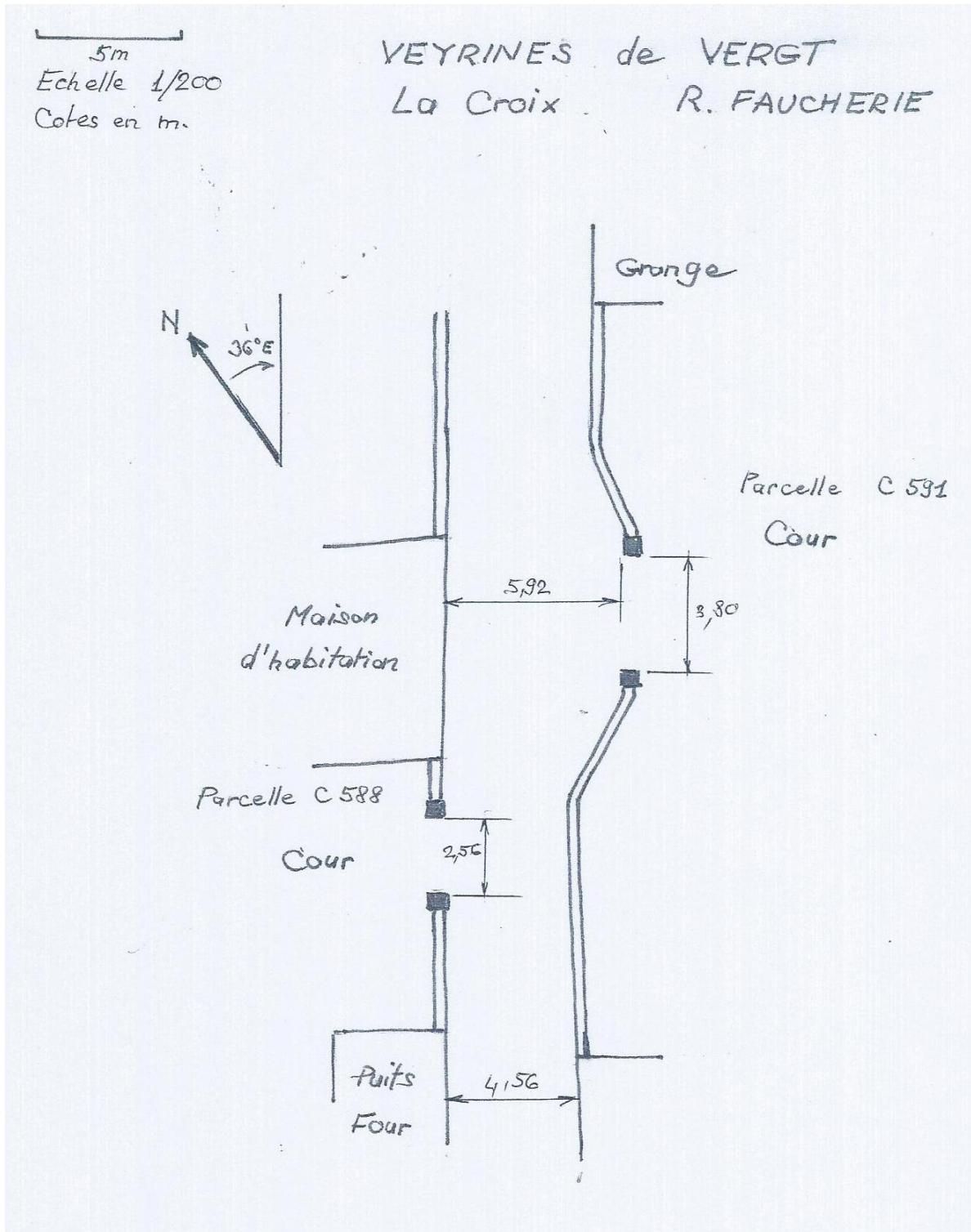
LOCALISATION CADASTRALE**Cadastre en date du****Echelle : 1/2500****Section La Croix****Feuille n° C 02****Parcelle N° 588 et 591****Superficie****Nature : Bâti****Propriétaire : Monsieur Raoul Faucherie**

LOCALISATION CADASTRALE ANCIENNE**Cadastre en date du :** 1830**Echelle :** 1/1250**Section :** La Croix**Feuille N° :** C 02**Parcelle N° :** 619
623**Superficie** 2a 50ca
6a 40ca**Nature :** maison bâtie et cour
grange et cour**Propriétaire :** Dumonteil

GEOPORTAIL

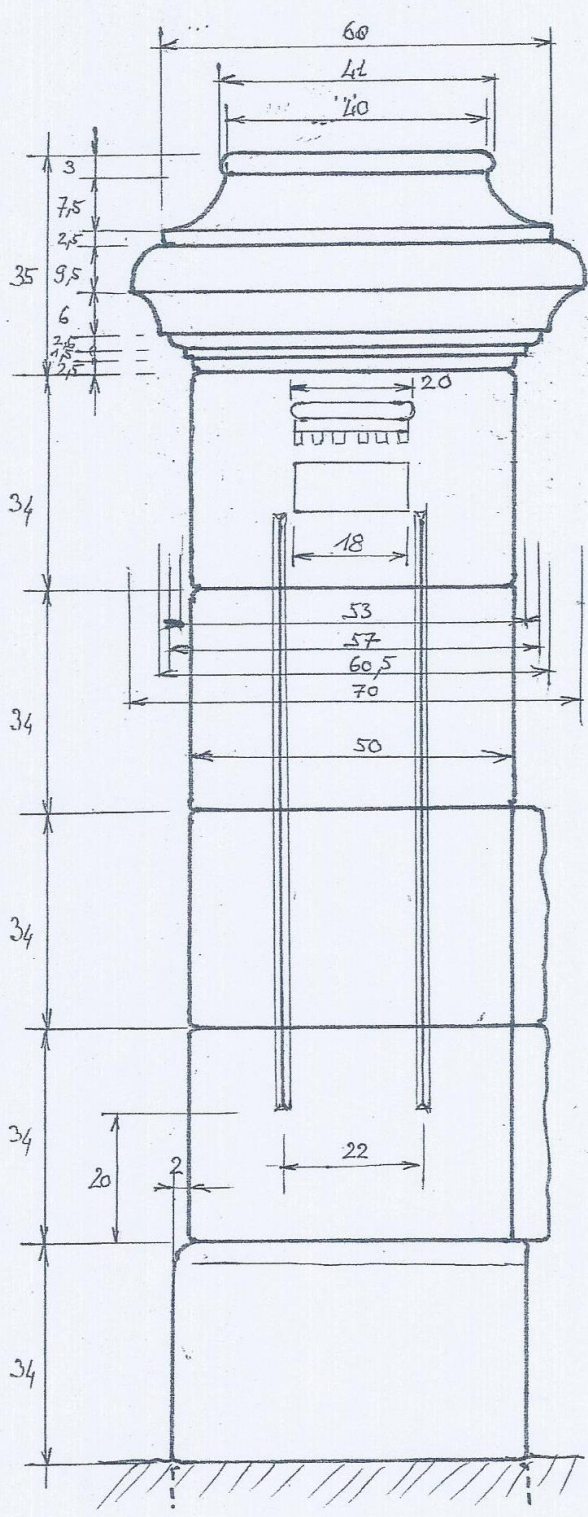


DESCRIPTIF GRAPHIQUE

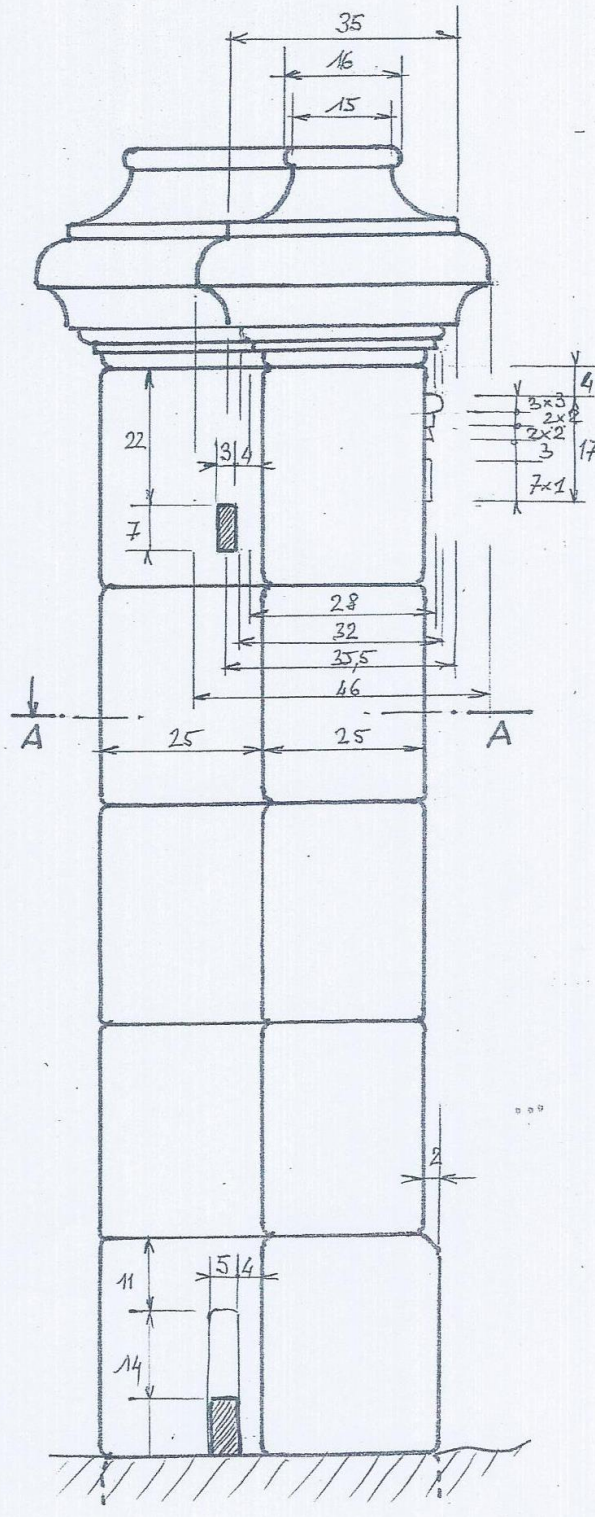


20 cm
Echelle 1/10
Cotes en cm

LA CROIX PILIER DROIT COUR GRANGÉ



Côté rue

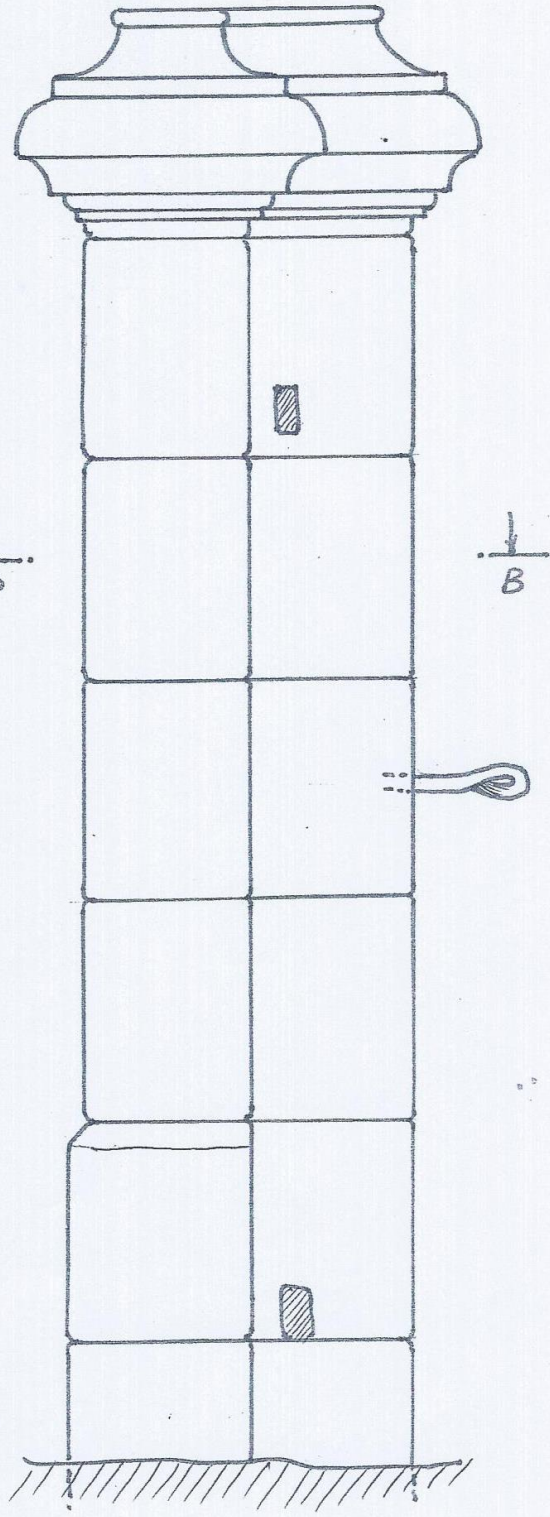
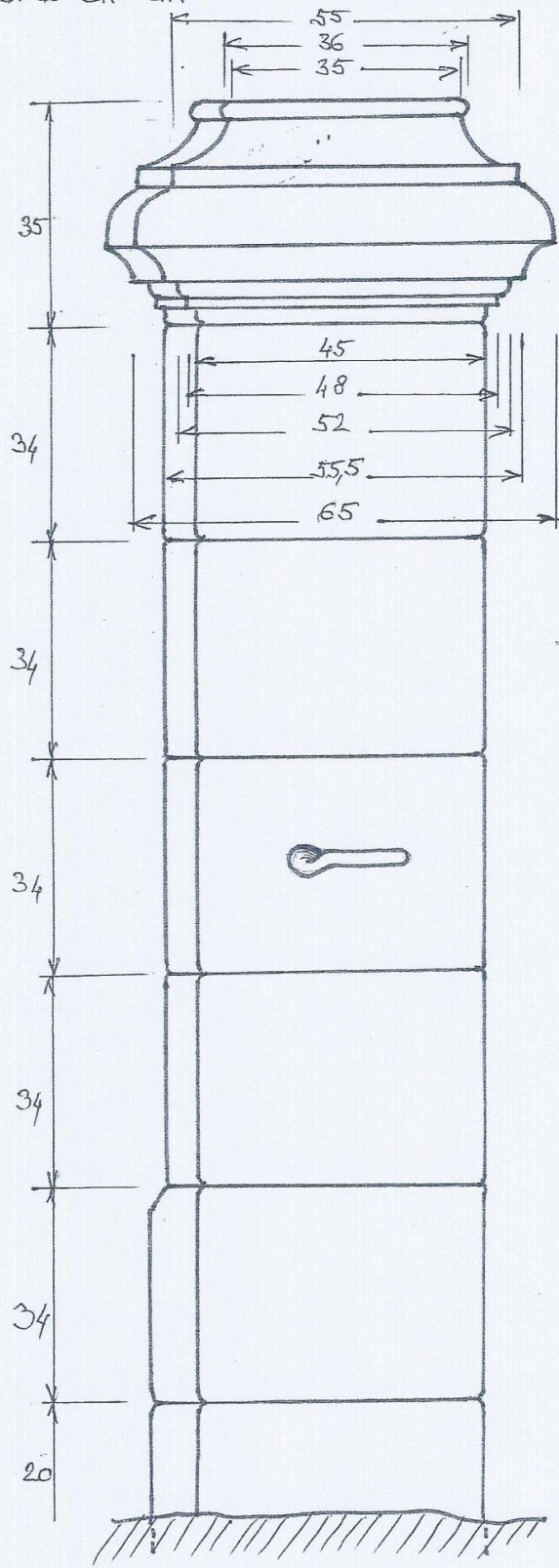


Côté vantail

20 cm
Echelle 1/10
Cotes en cm

LA CROIX

PILIER GAUCHE COUR HABITATION



Côté cour

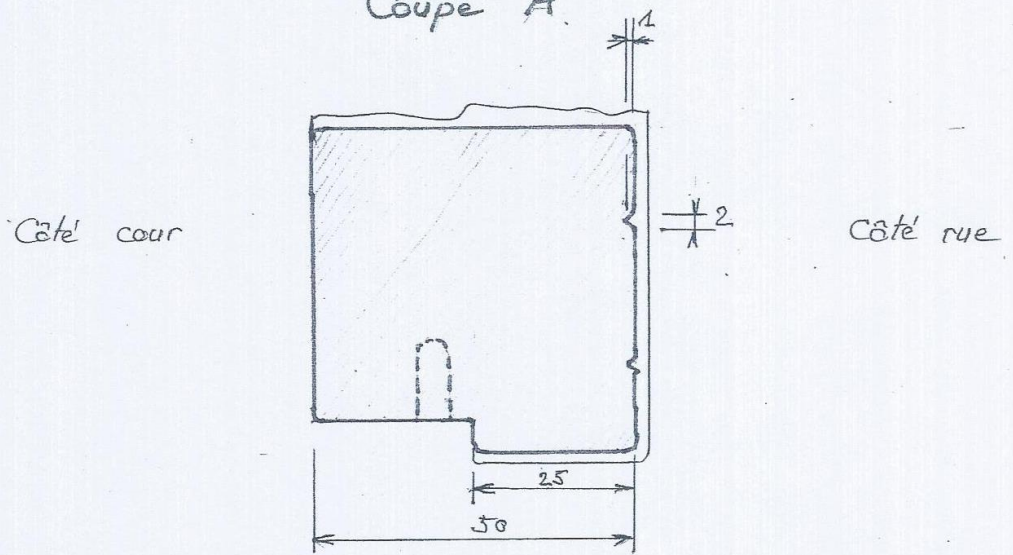
Côté vantail

20 cm
Echelle 1/10
Cotes en cm

LA CROIX

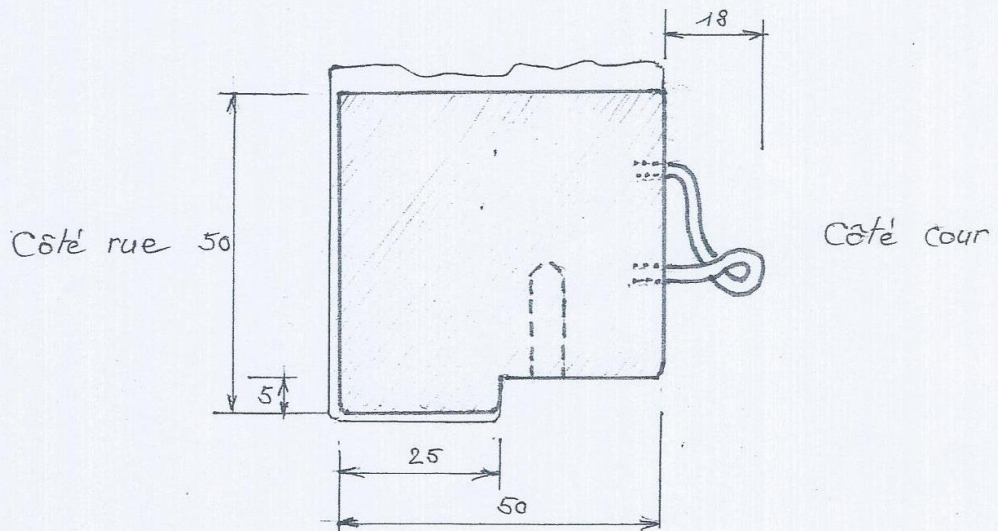
Pilier droit cour grange

Coupe A



Pilier gauche cour habitation

Coupe B



DESCRIPTIF

Le siège de l'exploitation agricole de monsieur Raoul Faucherie est situé dans le hameau de La Croix, sur le territoire de la commune de Veyrines de Vergt.

Les bâtiments sont situés de part et d'autre du chemin rural reliant le moulin de la Croix, sur le cours du Caudeau, au sud, à la route départementale n° 42 entre Cendrieux et Saint Michel de Villadeix, au nord.

La maison d'habitation est située à l'ouest du chemin et la grange principale à l'est. On accède dans la cour desservant chacun de ces bâtiments par un portail encadré de piliers de pierre, de même facture.

Les piliers encadrant l'entrée de la cour de la maison d'habitation sont distants de 2,50 m et supportent un portail à deux vantaux de fabrication relativement récente.

Les piliers encadrant l'entrée de la cour de la grange sont distants de 3,80 m, et le portail est dépourvu de vantaux, bien que les piliers comportent les trous de scellement de gonds ainsi qu'une pièce métallique forgée sur laquelle s'articule le renard encore présent, servant à immobiliser le vantail gauche en position fermée.

Ces piliers à quelques détails près sont identiques, et constitués de moellons de 50cm de côté et 34cm de hauteur pour la base, et pour le couronnement d'un moellon de 35cm de hauteur, mouluré dans l'ordre suivant : deux bandes successives, quart de rond, cavet, quart de rond, cavet renversé et tore demi circulaire.

Une feuillure dans le tableau permet de loger le vantail.

Les piliers côté grange mesurent 2,05 mètres de hauteur et présentent côté chemin, un décor en relief sur le moellon situé sous le couronnement, comportant une surépaisseur rectangulaire des denticules au nombre de six et un tore demi-circulaire prolongé vers la base de deux rainures verticales en V de 95 cm de longueur.

Les piliers, côté maison d'habitation sont dépourvus de ce décor et mesurent 2,25 mètres de hauteur. A part cela, ils sont identiques.

Cette disposition confirme que les constructions liées à l'activité professionnelle des agriculteurs sont privilégiés par rapport à l'habitation.

DESCRIPTIF PHOTOGRAPHIQUE

Portail cour maison



Pilier gauche cour
grange



Pilier droit cour grange



Détail pilier droit cour grange



Renard et son support cour habitation

HISTORIQUE

Le hameau de la croix est habité de longue date, on le retrouve sur la carte de Belleyme représenté par le symbole attribué aux paroisses. Il y subsisterait les fondations d'une ancienne église ou chapelle dans le hameau.

Les bâtiments de la ferme de monsieur Faucherie sont, pour certains relativement anciens, notamment la maison d'habitation qui comporte une charpente à entrants dépassants pourrait dater du XVIIIe siècle.

La grange, dont l'arc de la porte charretière est daté de 1878 pourrait avoir été construite ou aménagée à cette date.

On peut penser que d'importants travaux de rénovation sont intervenus à ce moment, à l'occasion desquels un portail décoré a été construit sur l'entrée nord de la maison dont le style correspond à la mode de l'époque ainsi que les piliers des portails des cours.

Lors des travaux, la propriété appartenait à Jean Puyvendreau, qui l'a vendue à Martial Mirabel. La famille de monsieur Faucherie en est devenue propriétaire au début du XXe siècle.

DEVENIR DE L'INSTALLATION

Ces piliers sont en parfait état et la pierre utilisée pour leur construction semble particulièrement résistante.

Monsieur Faucherie est très attaché à cet ensemble et le maintiendra en l'état.

Par ailleurs le chemin étant très étroit, une déviation empruntant le tracé d'un ancien chemin a été réalisée pour le passage des gros engins, notamment ceux appartenant à l'entreprise Gintrat.

L'exploitation agricole fonctionne au ralenti et n'utilise pas de gros matériel .Les piliers ne sont donc pas exposés à d'éventuels chocs.

Il serait cependant souhaitable de supprimer la mousse qui se développe sur le couronnement risquant de rendre la pierre gélive.

RENSEIGNEMENTS ADMINISTRATIFS

Noms et prénoms des rédacteurs

Aliette Grelier

Marylène Beau

Josette Mayeux

Luc Mayeux

Dossier achevé le : 10 février 2011

Date de dépôt au CAUE