

Département de la Dordogne
DOSSIER D'INVENTAIRE
PETIT PATRIMOINE RURAL BÂTI DU PÉRIGORD

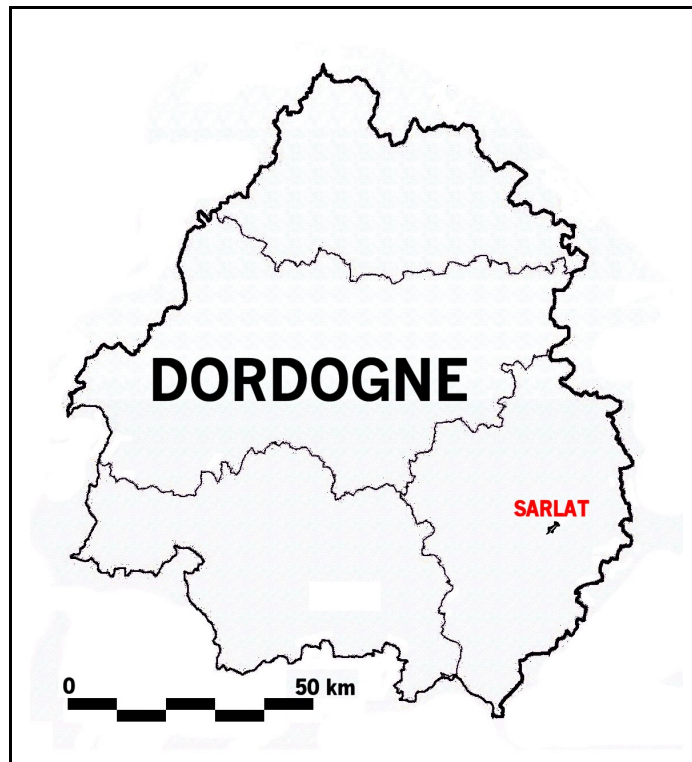


CONSEIL GÉNÉRAL
Conseil d'Architecture d'Urbanisme et d'Environnement de la Dordogne
(C.A.U.E. 24).
LA PIERRE ANGULAIRE
Fédération des Aînés ruraux
de la Dordogne
(Association loi de 1901)

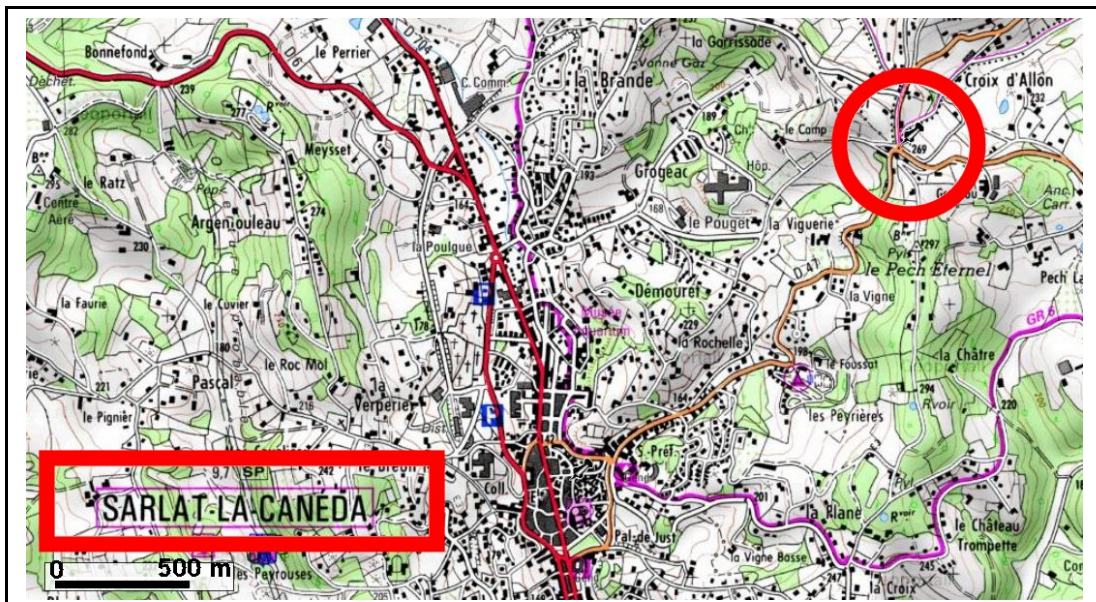
Arrondissement : SARLAT-LA CANEDA
Canton : SARLAT-LA CANEDA
Commune : SARLAT-LA CANEDA
Lieu-dit : La Croix d'Allon
Édifice : Croix

DOSSIER n°

LOCALISATION GÉOGRAPHIQUE



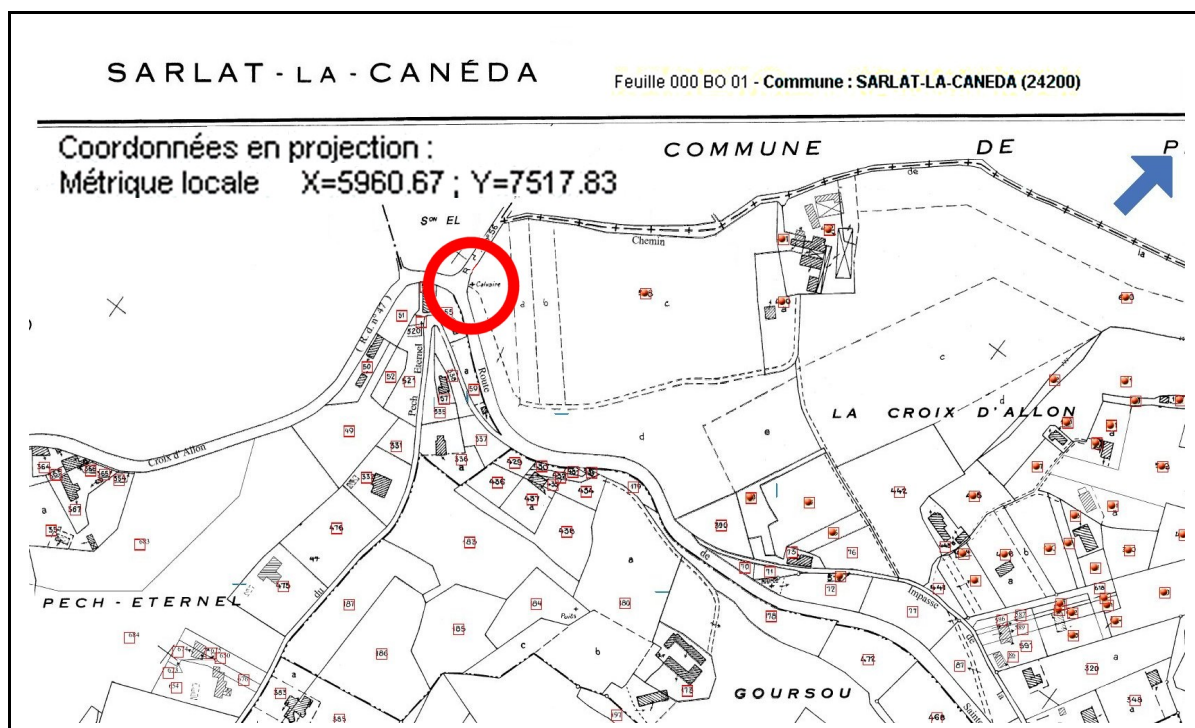
d'après geoportail.fr



d'après geoportail.fr

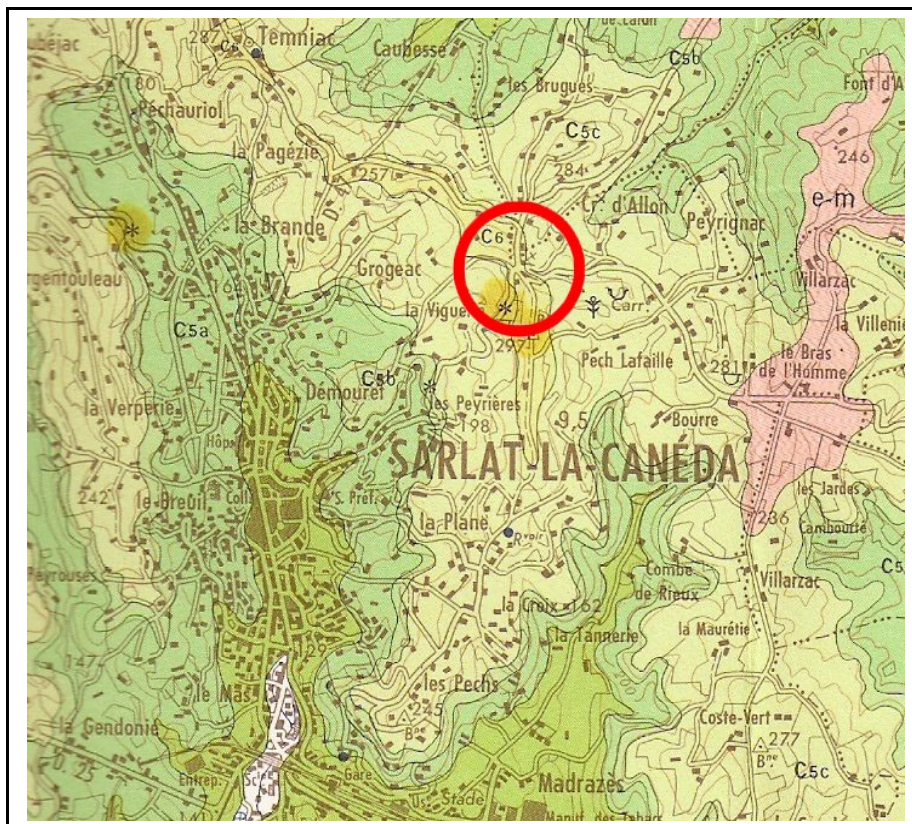
| | | |
|----------------------------------|--------------------------|------------------|
| RGF93 | Latitude | : 44° 54' 03'' N |
| | Longitude | : 01° 13' 58'' E |
| WGS84 (notation décimale) | 44.900992 N , 1.232766 E | |
| Altitude : | 269 m | |

SITUATION CADASTRALE



d'après cadastrre.gouv.fr

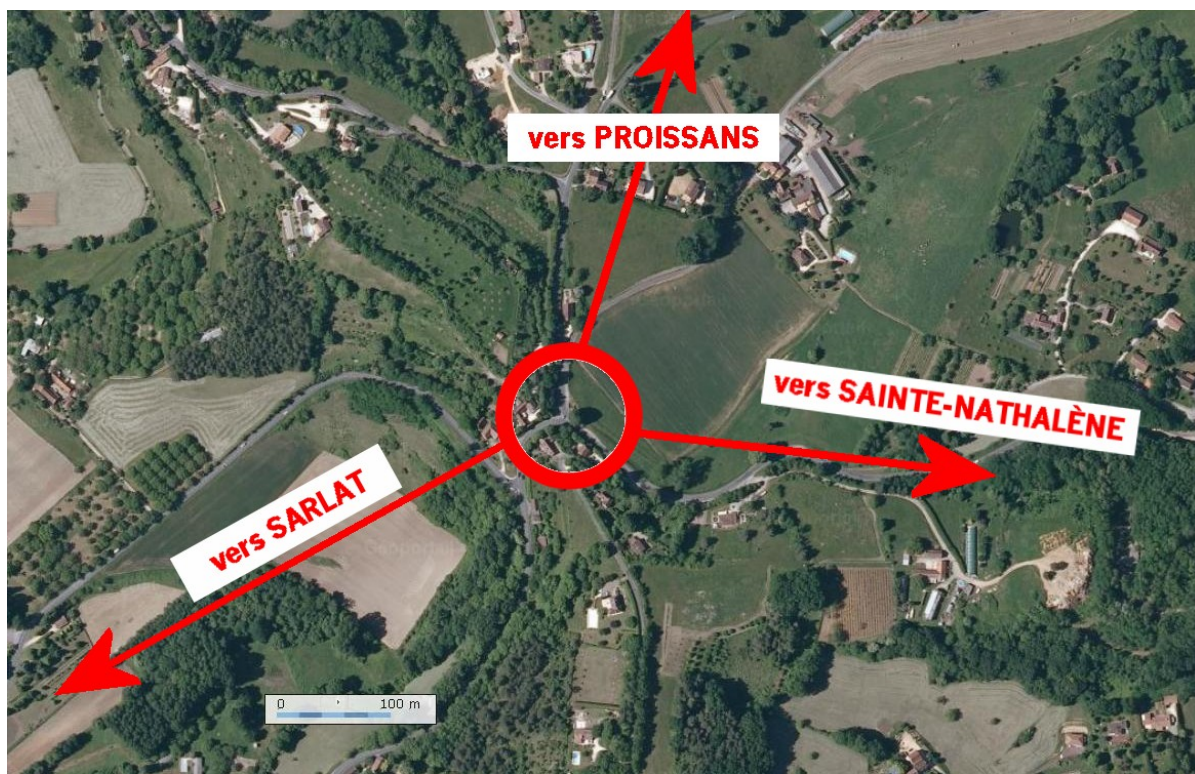
CARTE GÉOLOGIQUE



d'après BRGM (1/50.000 ème SARLAT-LA CANÉDA)

(C5 = SANTONIEN ; C5c = Santonien supérieur)

PHOTOGRAPHIE AÉRIENNE

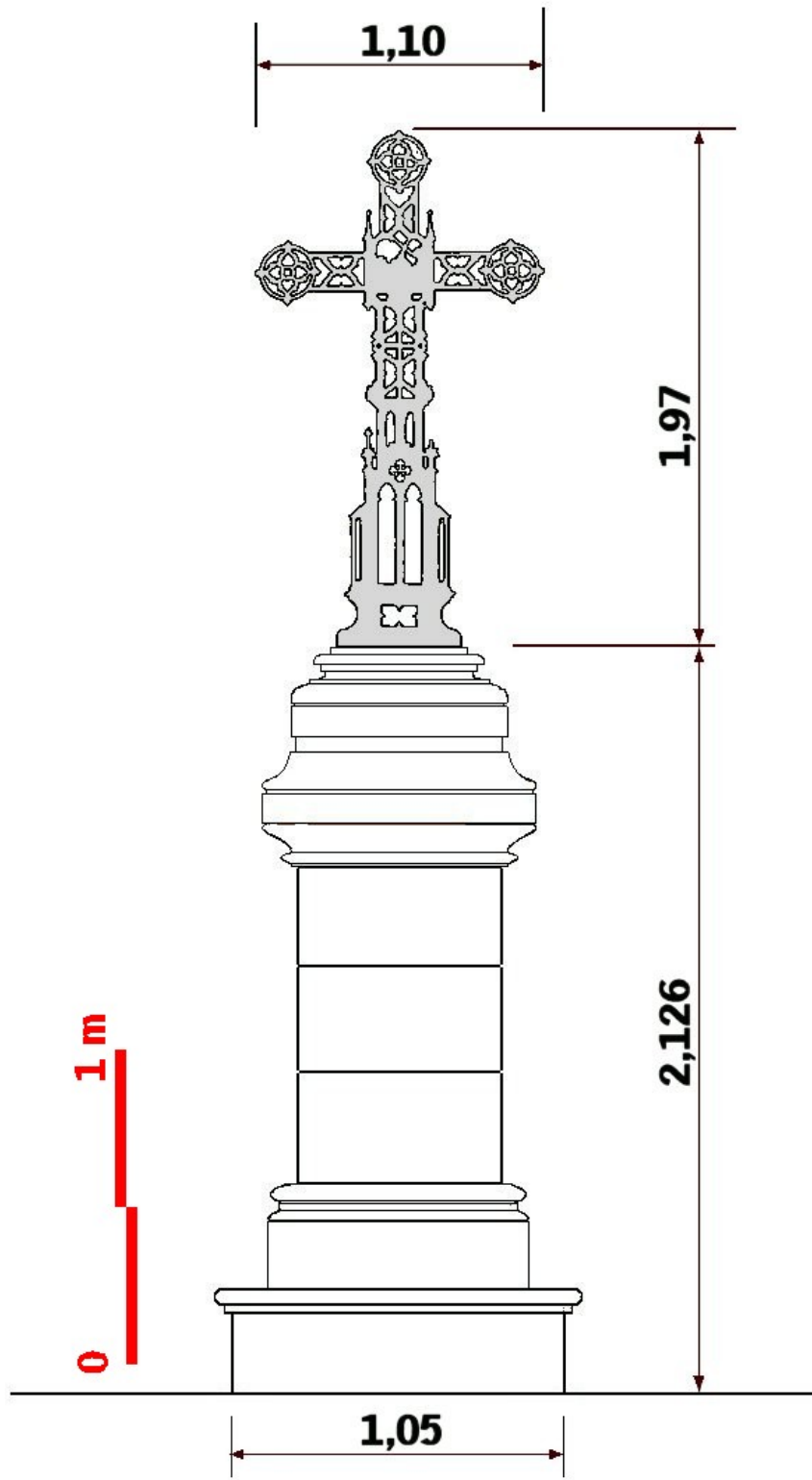


d'après geoportail.fr



Vue générale en situation

DESCRIPTON



SOCLE

Le socle est constitué de deux blocs de calcaire blanc.

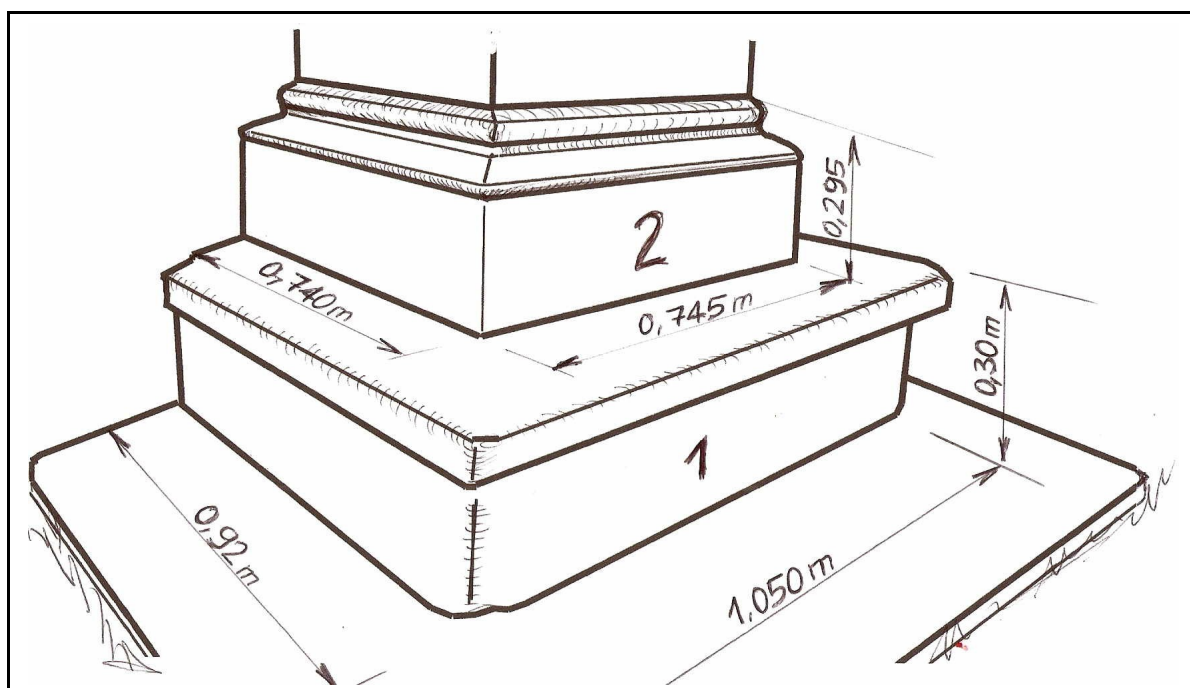
Le bloc inférieur est pourvu d'un « nez de marche » en relief sur l'avant et les deux côtés.

Le bloc supérieur est mouluré lui aussi sur trois côtés.

La face arrière est plane, les différents éléments affleurant avec les autres.

Ces deux parties sont légèrement épaufrées par endroits.

L'ensemble repose sur une embase affleurant le sol naturel dont l'épaisseur n'a pas été mesurée.

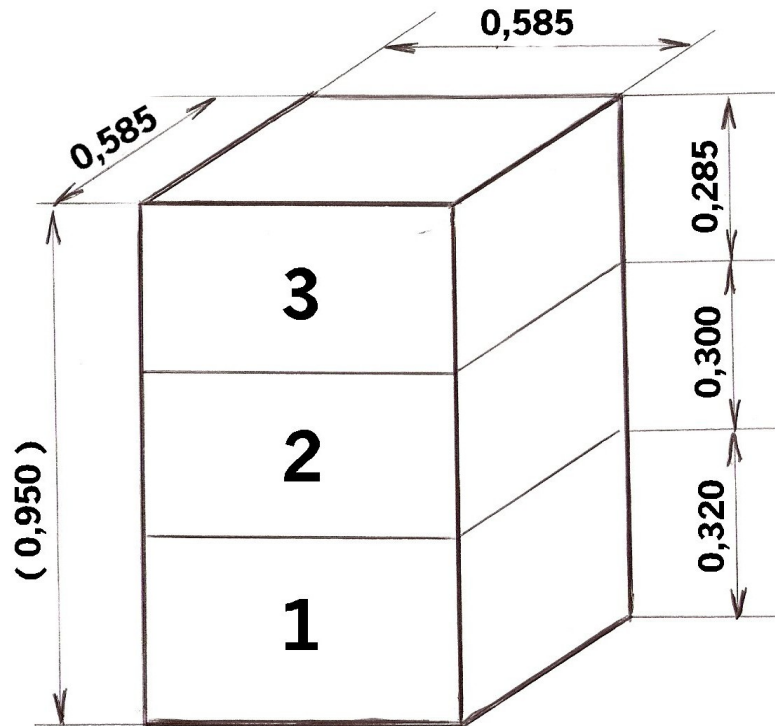


Croquis perspectif coté



FÛT

Il est constitué de trois blocs de calcaire parallélépipédiques de hauteurs inégales, le plus épais étant à la base et les deux autres par épaisseur décroissante vers le haut



Il est gravé de l'inscription « O CROIX NOTRE ESPERANCE » répartie sur les deux blocs supérieurs

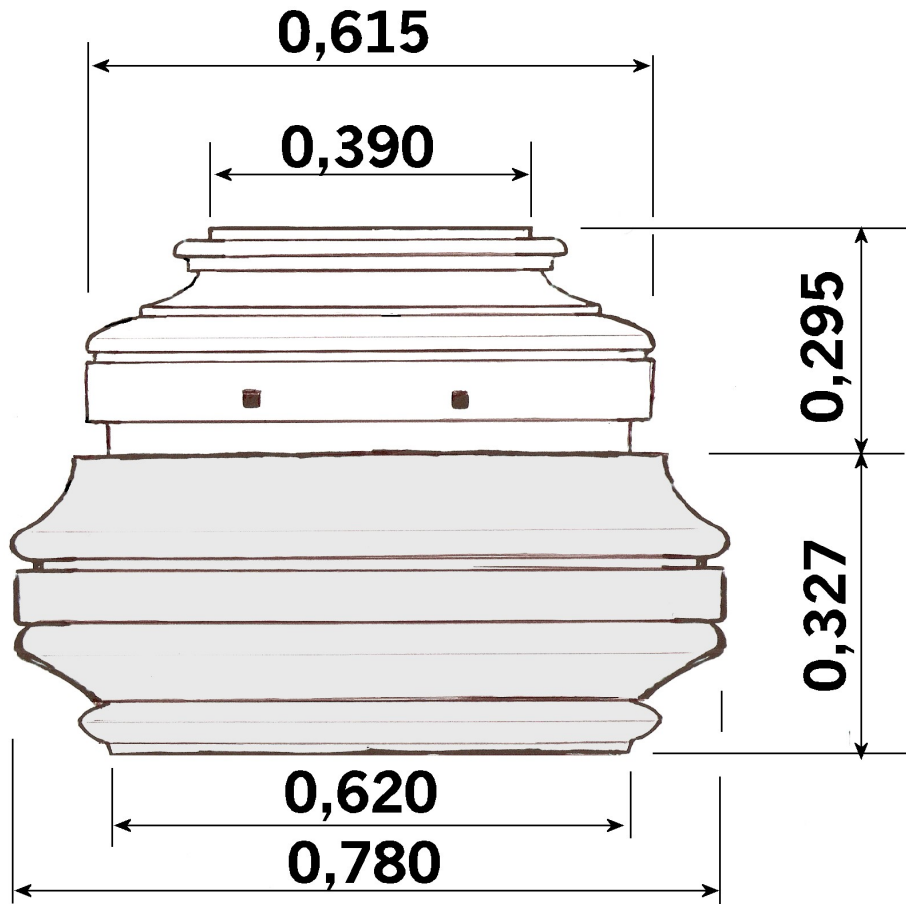


Par ailleurs divers graffitis ont été gravés sur le côté droit et l'arrière du fût

LA PARTIE HAUTE

Elle est constituée de deux parties moulurées.

Le bloc supérieur est adapté au scellement de la croix et des pattes de fixation de celle-ci.




croquis coté



LA CROIX

Elle est en fonte moulée.



À l'origine, la croix est maintenue par quatre pattes en fer forgé opposées deux à deux et scellées dans la pierre supérieure . Les deux pattes du côté gauche ont disparu.



vue de profil des pattes de fixation

HISTORIQUE

Aucune information sur la Croix d'Allon n'a pu nous être donnée par Monsieur le Curé de Sarlat. Il n'y a pas d'archives la concernant au presbytère

Voici les quelques éléments qui ont pu être collectés :

- 1511, le nom de « crois de l'Olm » est cité. (*Ceci n'implique pas qu'il y ait une croix car le mot « croix » peut être employé pour désigner un carrefour.*)

- 1581 : Enquêteurs pour le roi au siège de Sarlat, les Dalon sont une famille de notaires de Martel.

- 9 avril 1663 : Un acte notarial de TEYSSIEU, notaire royal et arpenteur a dressé un acte de réquisition au sujet d'une terre labourable , vigne, pré , ... (mensurations) située à la « bifurcation » de deux chemins appelé la Croix Dalon.

1884 : Édification de la croix d'Allon (*croix actuelle ?*) . Cette croix a servi de repère pratique à la sortie de Sarlat en direction de Brive ou se Sainte-Nathalène qui étaient des routes principales, donc très empruntées.

