

Département de la Dordogne
DOSSIER D'INVENTAIRE
PETIT PATRIMOINE RURAL BÂTI DU PÉRIGORD

CONSEIL GÉNÉRAL
Conseil d'Architecture d'Urbanisme
et d'Environnement de la Dordogne
(C.A.U.E. 24).

LA PIERRE ANGULAIRE
Fédération des Aînés ruraux
de la Dordogne
(Association loi de 1901)



Arrondissement : Sarlat-la-Caneda
Canton : Salignac-Eyvigues
Commune : Borrèze
Lieu-dit : Le Fraysset
Édifice : Bassin réservoir
DOSSIER n° 024.050.35.12.1008

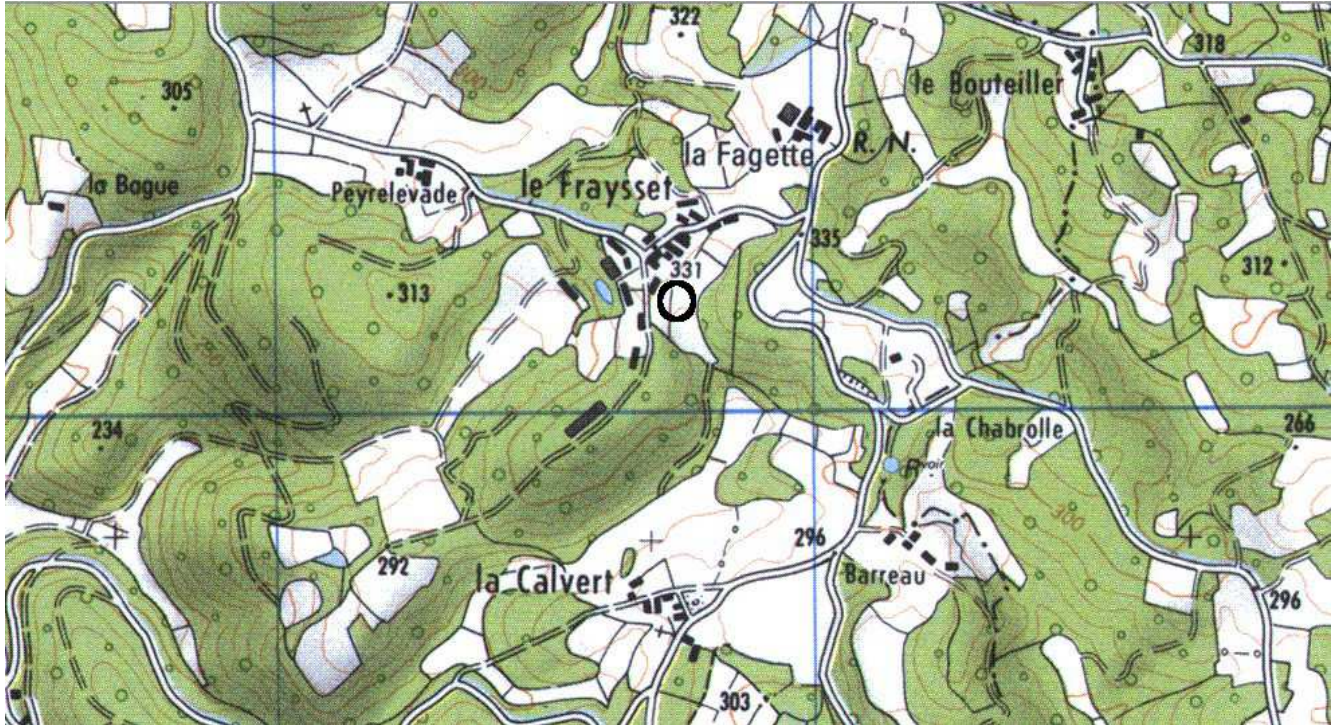
LOCALISATION GÉOGRAPHIQUE

Cartes IGN - extrait du CD Carto Exploreur 2007 Dordogne nord

Longitude (référée au méridien international) : 01°24'42''

Latitude Nord : 44°57'51,5''

Altitude : 330 m



LOCALISATION CADASTRALE

Cadastre en date du : extrait de cadastre.gouv.fr , révisé en CDIF le 29/09/2011

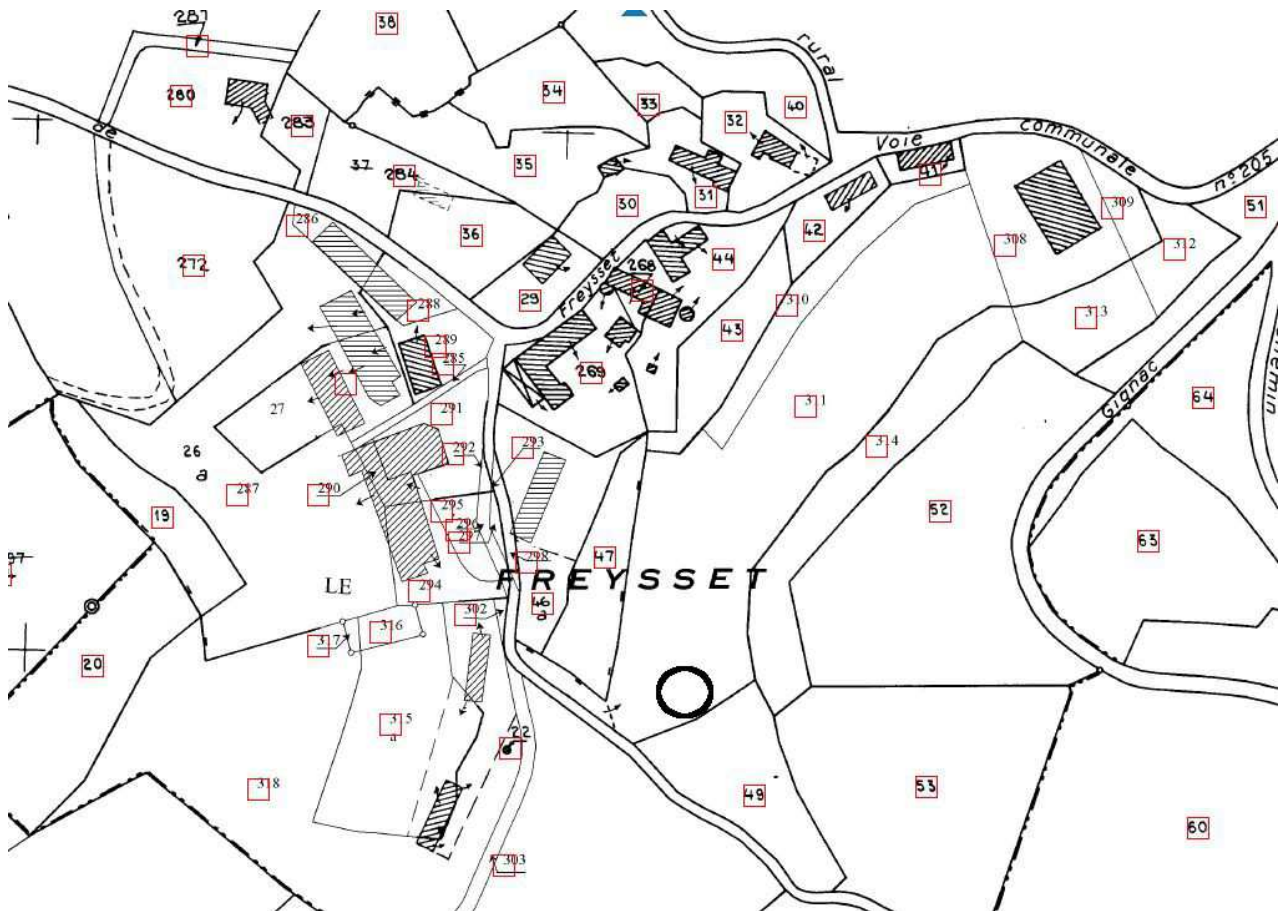
Échelle : 1/2000°

Section :

Feuille n° A0

Parcelle n° 311 - Superficie : 10807 m² - Nature : pré

Propriétaire : Bernard Fumat depuis les années 1980



LOCALISATION CADASTRALE ANCIENNE

Cadastre en date du : 1823

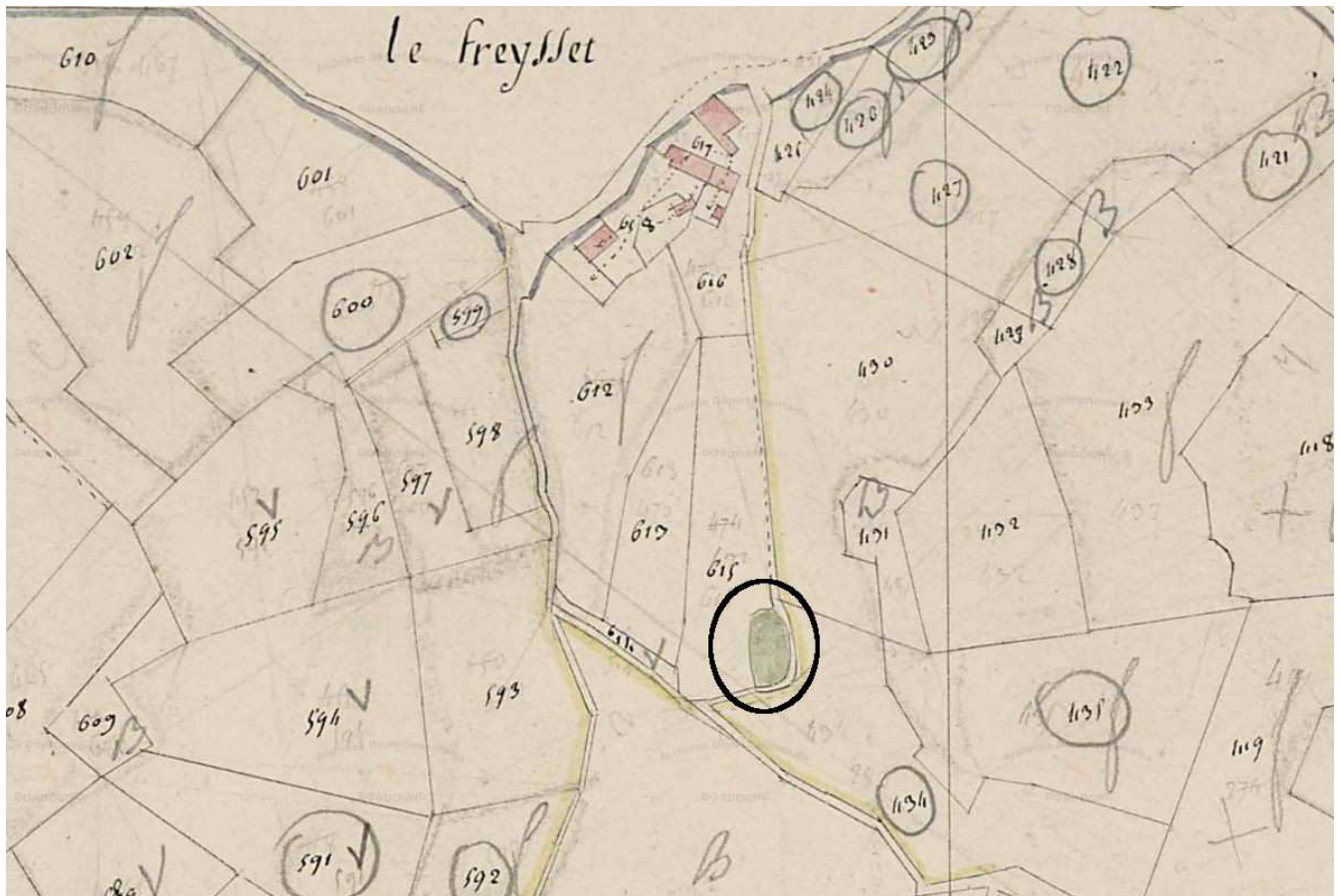
Échelle : 1/2000°

Section : Borrèze

Feuille n° D2

Parcelle : n° 615 - Superficie : Nature : pré

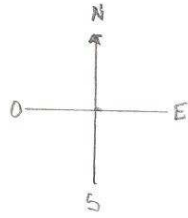
Propriétaires successifs : Pierre Rol (1820-1901) et Pétronille Lidon, Pierre Rol, fils des précédents (1852—1933), Jean-Baptiste Bouyssou, neveu du précédent (1896—1967), acheteur vers 1920-1924, Claire Bouyssou, fille du précédent (1923—1992) épouse d'André Fumat (1915—2000)



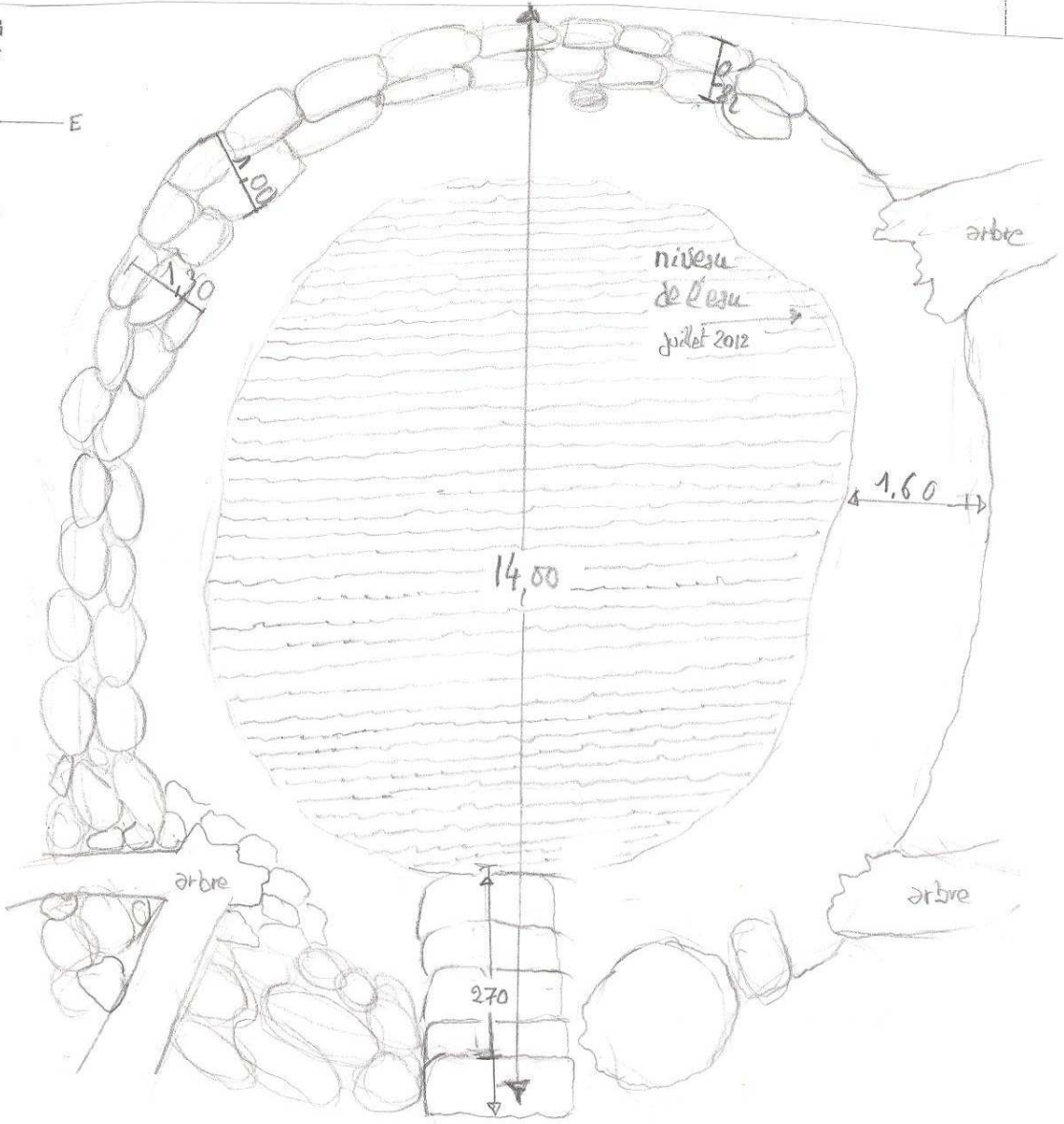

DESCRIPTIF GRAPHIQUE

Echelle d'origine : 1/100e


Circonférence 44 m



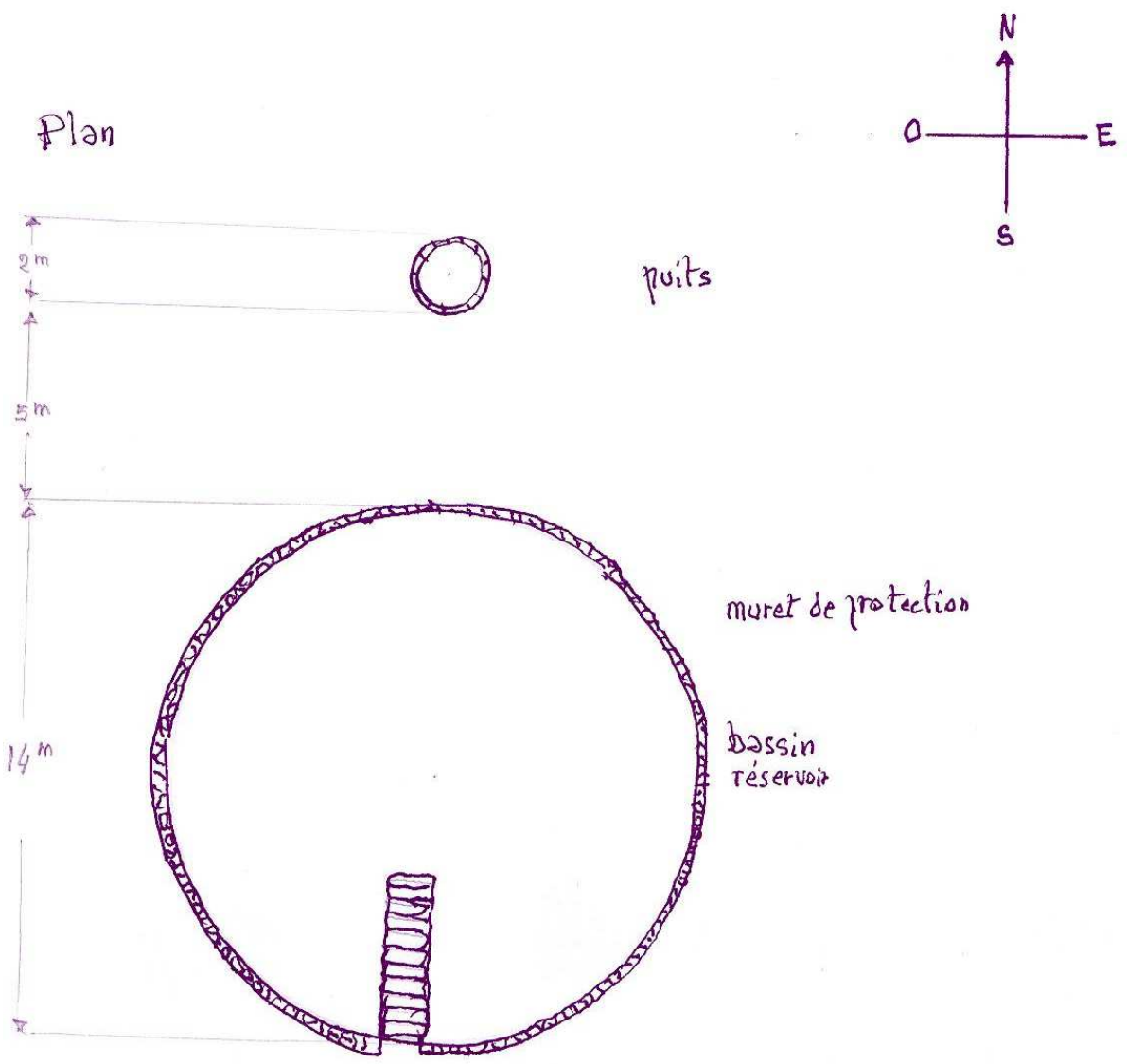
Plan



coupe Nord-sud



Echelle d'origine 1/200e



DESCRIPTIF ECRIT

Situé en bordure du hameau du Fraysset, en contrebas, ce réservoir est creusé dans la terre à une profondeur d'environ 2 à 3 mètres. Il est entouré d'un mur en pierre, irrégulier (sa hauteur varie de 90 à 130 cm), qui s'est écroulé du côté est. Ce mur autrefois dépassant la surface de la prairie empêchait le bétail de s'approcher du bassin réservoir et d'y descendre.

Cinq arbres couvrent d'ombre l'eau présente dans le réservoir, limitant son évaporation.

L'accès à l'eau se fait via un escalier en pierre de taille de 11 marches.

Dispositif hydraulique ancien :

Le bassin, situé dans un vallon, récoltait l'eau de pluie superficielle et souterraine. Celle-ci, restant à l'air libre, devenait rapidement inconsommable. Par infiltration elle alimentait à son tour un puits cimenté à plusieurs mètres en amont. Mais filtrée par le sol et demeurant dans l'obscurité elle demeurait saine et donc consommable.

Le puits a été comblé il y a plusieurs dizaines d'années lorsque des citernes ont équipé le hameau du Fraysset, puis lorsque celui-ci a été relié au système d'adduction d'eau communal.

DESCRIPTIF PHOTOGRAPHIQUE



Partie ouest du réservoir



Escalier donnant accès au fond du réservoir



Réservoir côté est



Vue générale du réservoir au milieu d'un pré.
Des arbres ont poussé sur ses bords, ruinant l'entourage en moellons.

HISTORIQUE

Date de construction inconnue, probablement avant le XIX^e siècle : un bassin figure à cet endroit sur le cadastre de 1823.

Le réservoir offrait à la population du Fraysset un accès à l'eau potable lorsque les citernes étaient vides ou polluées.

Le mur, probablement plus haut à l'époque (afin d'empêcher le bétail de souiller l'eau) ne descend pas jusqu'au niveau de l'eau afin de ne pas bloquer l'écoulement de l'eau de pluie qui garantit le remplissage du réservoir.

Bien que n'étant plus utilisé par la population pour sa propre consommation, il sert encore à faire boire le bétail.

Le puits voisin (voir descriptif), dangereux pour le bétail et les enfants, rendu inutile par l'approvisionnement du hameau du Fraysset en eau potable, a été comblé par le père de l'actuel propriétaire.

Sources orales :

- Bernard Fumat

Sources écrites :

- cadastre napoléonien

DEVENIR DE L'ÉDIFICE OBSERVATIONS ET SUGGESTIONS DU RÉDACTEUR

L'édifice est en mauvais état : le mur de l'est est totalement éboulé et celui de l'ouest est fragile. M. Fumat souhaite toutefois que l'édifice soit préservé, voire rénové.

RENSEIGNEMENTS ADMINISTRATIFS

Noms et prénoms des rédacteurs

Les Amis de Champagnac (Garance Gourdel, Orphée Calmon-Lecoin et Marc Ambroise-Rendu)

Dossier achevé le : 10 septembre 2012

Date de dépôt au C.A.U.E. : 12 décembre 2012