

DOSSIER D'INVENTAIRE

PETIT PATRIMOINE ARCHITECTURAL DUPERIGORD

LA PIERRE ANGULAIRE
Association pour le recensement
du petit patrimoine bâti du Périgord
*Fédération des Aînés ruraux
de la Dordogne*

**CONSEILD'ARCHITECTURE
D'URBANISME
ET D'ENVIRONNEMENT
DE LA DORDOGNE**
C.A.U.E .24



Canton : SAVIGNAC-LES-EGLISES
Commune : COULAURES
Lieu-dit : BAS PALEYRAC
Edifice : CROIX
Dossier : n°

LOCALISATION GÉOGRAPHIQUE

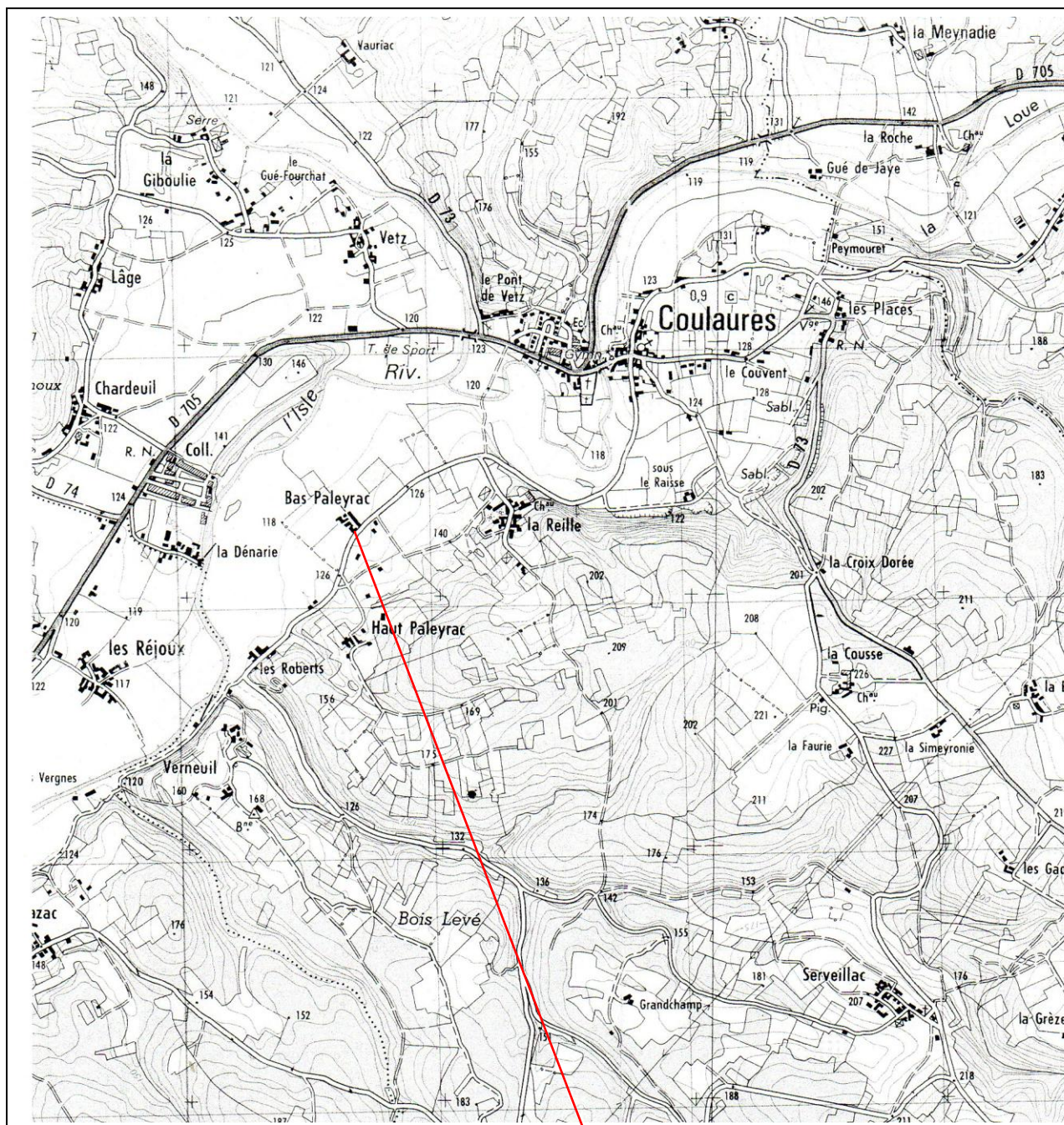
Cartes IGN – extrait carte 1934 E

Echelle d'origine : 1/25000

Longitude (référée au méridien international) : 0° 58'06.5''

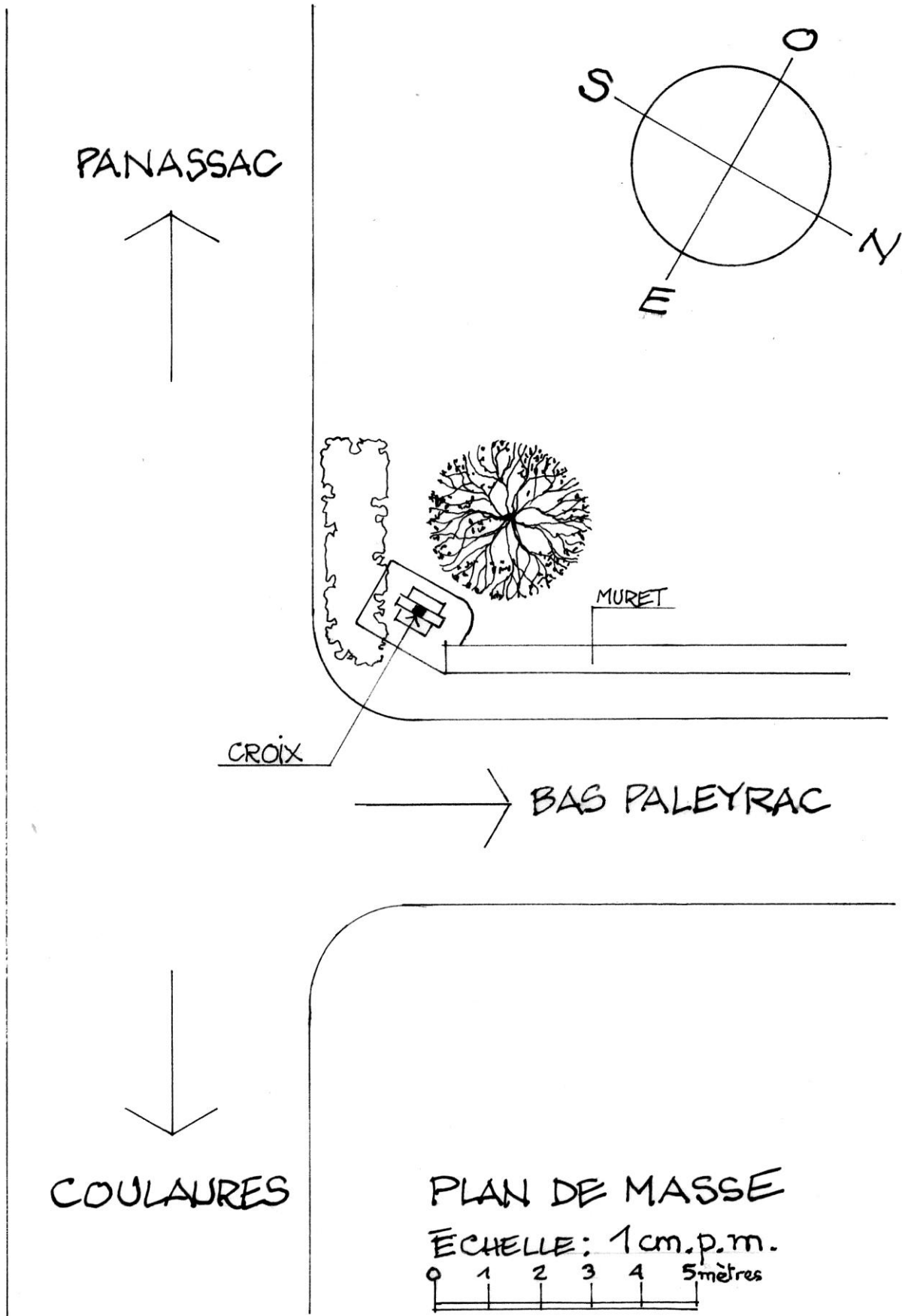
Latitude Nord : 45° 48'00.9''

Altitude : 126 m



La Croix

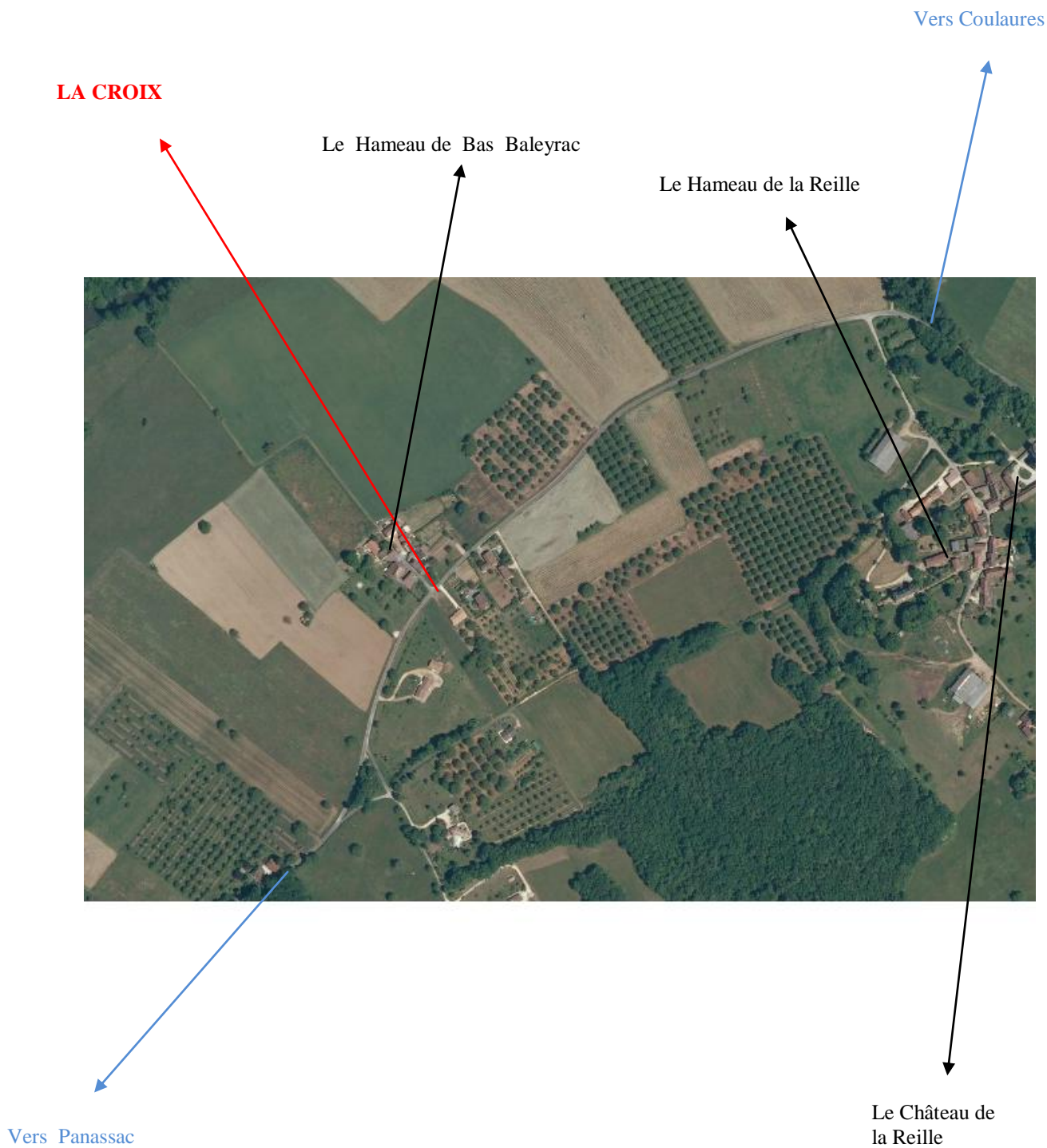
La Croix est implantée à l'angle de la route communale 204 reliant Coulaures à Panassac et du chemin goudronné conduisant au village du Bas Paleyrac (voir le Plan de Masse), à moins de 2 km du village de Coulaures



COULAURES

PLAN DE MASSE
ÉCHELLE: 1cm.p.m.
0 1 2 3 4 5 mètres

VUE AERIENNE



Echelle d'origine 1/6000

LOCALISATION CADASTRALE

Cadastre en date du : révisé en 1952

Échelle d'origine : 1/2500

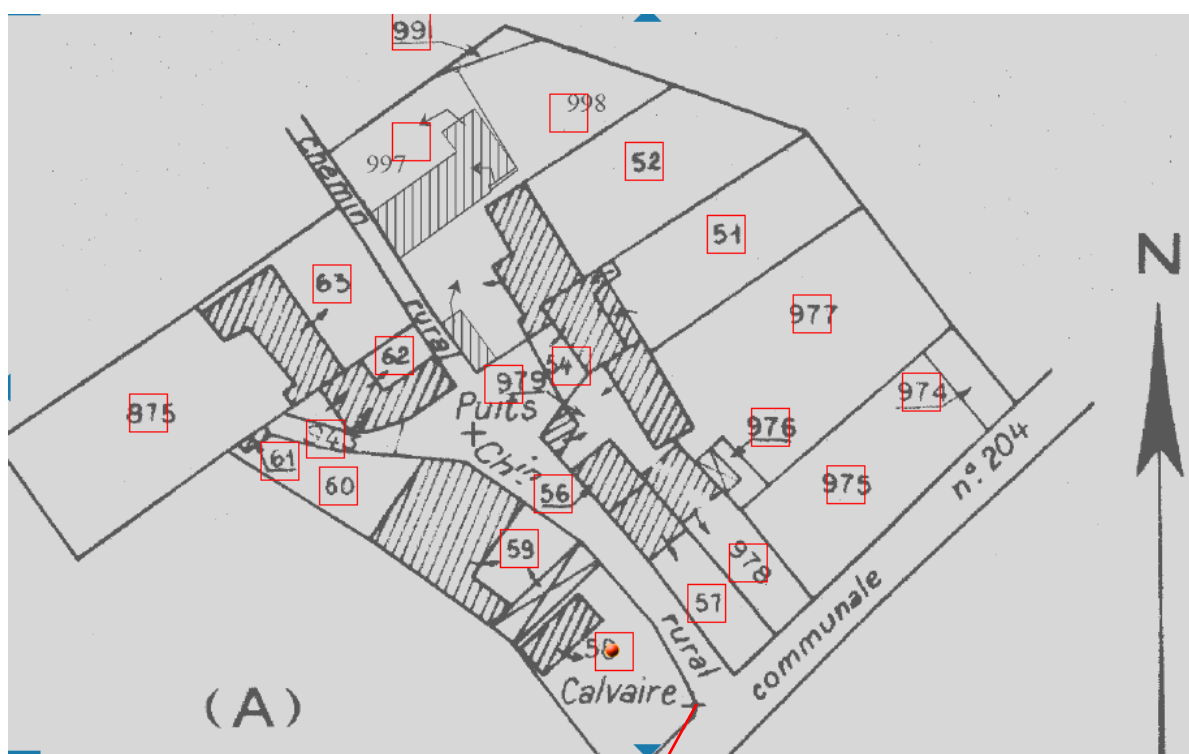
Section : 0E

Feuille n° 01

Parcelle n° 58 Nature : Terrain

Propriétaire : Madame DURAND Simone, née MARTIN , depuis le 1976

Précédent propriétaire : Monsieur THIBAUD



La Croix

LOCALISATION CADASTRALE ANCIENNE et DEVELOPPEE

Cadastre en date de : 1836

Échelle d'origine : 1/2500

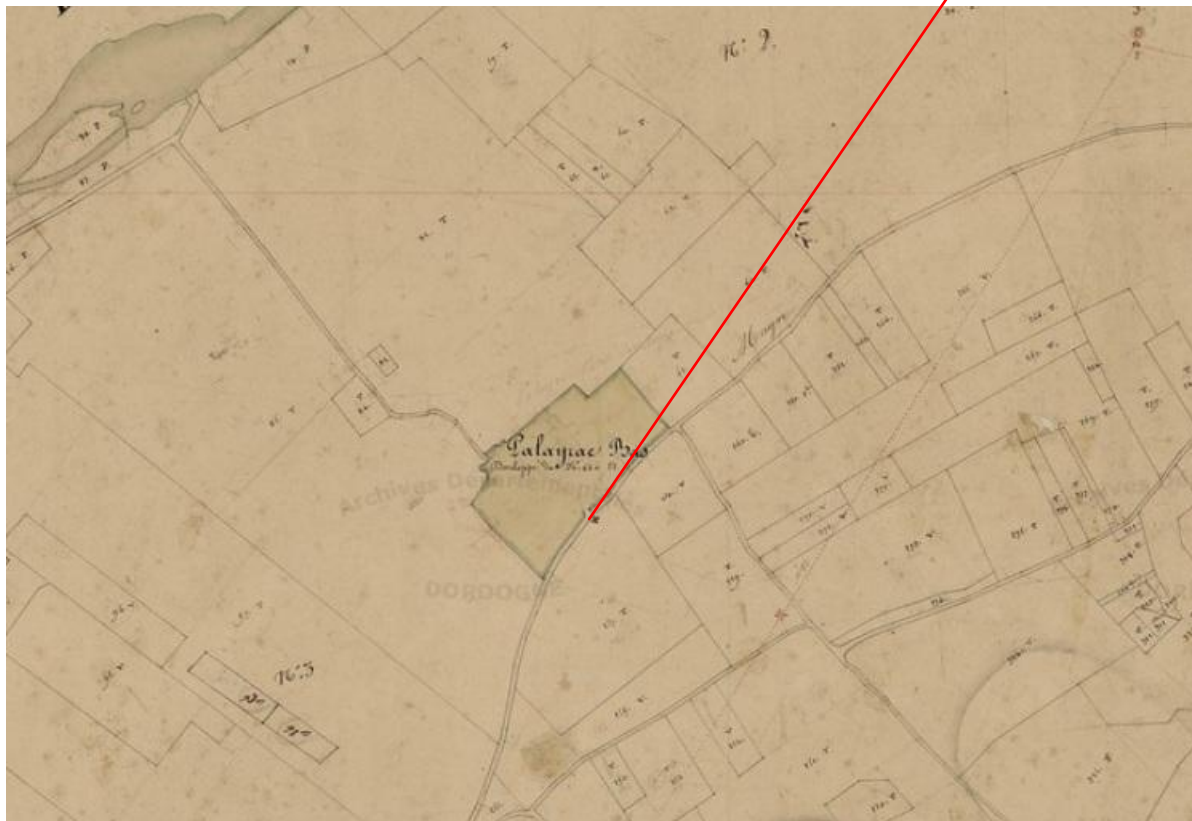
Section : E

Feuille n° 1

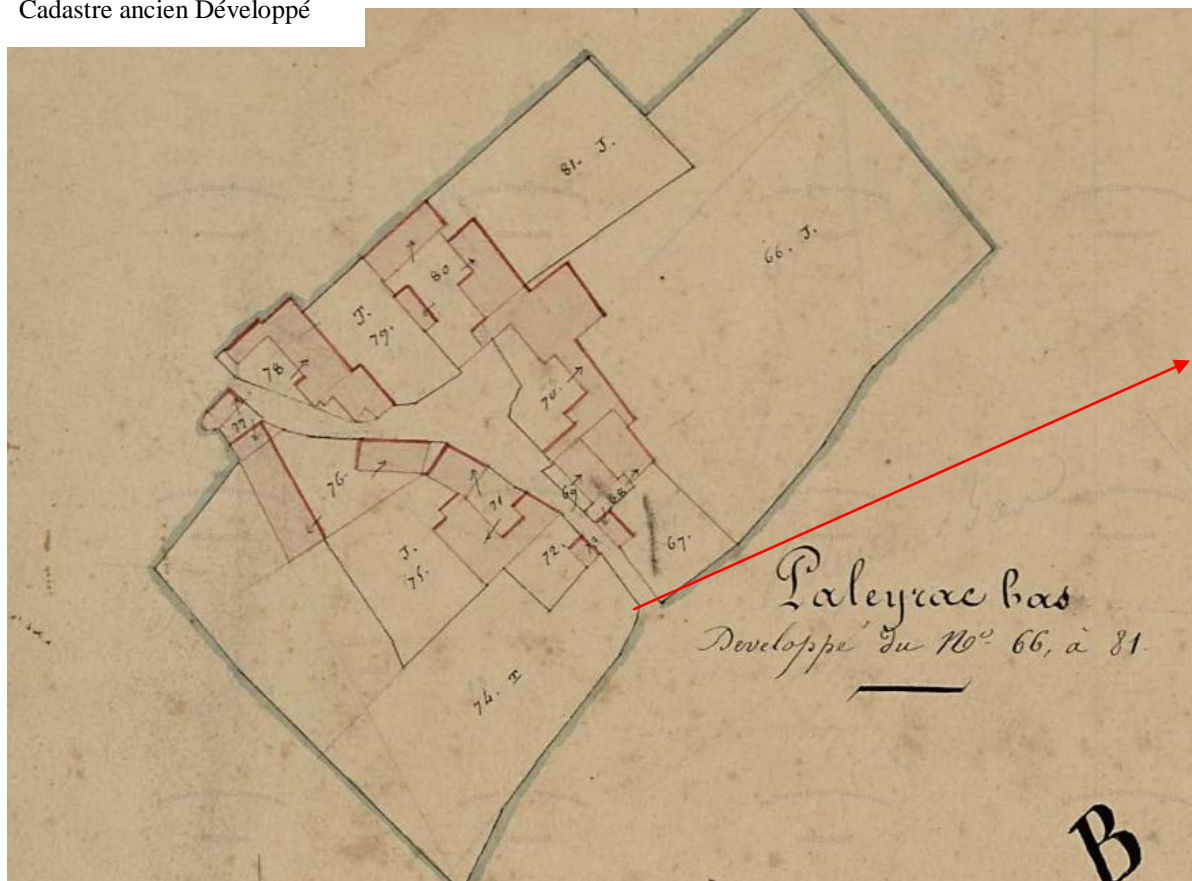
Parcelle : 74

Nature : Terrain

La Croix



Cadastre ancien Développé



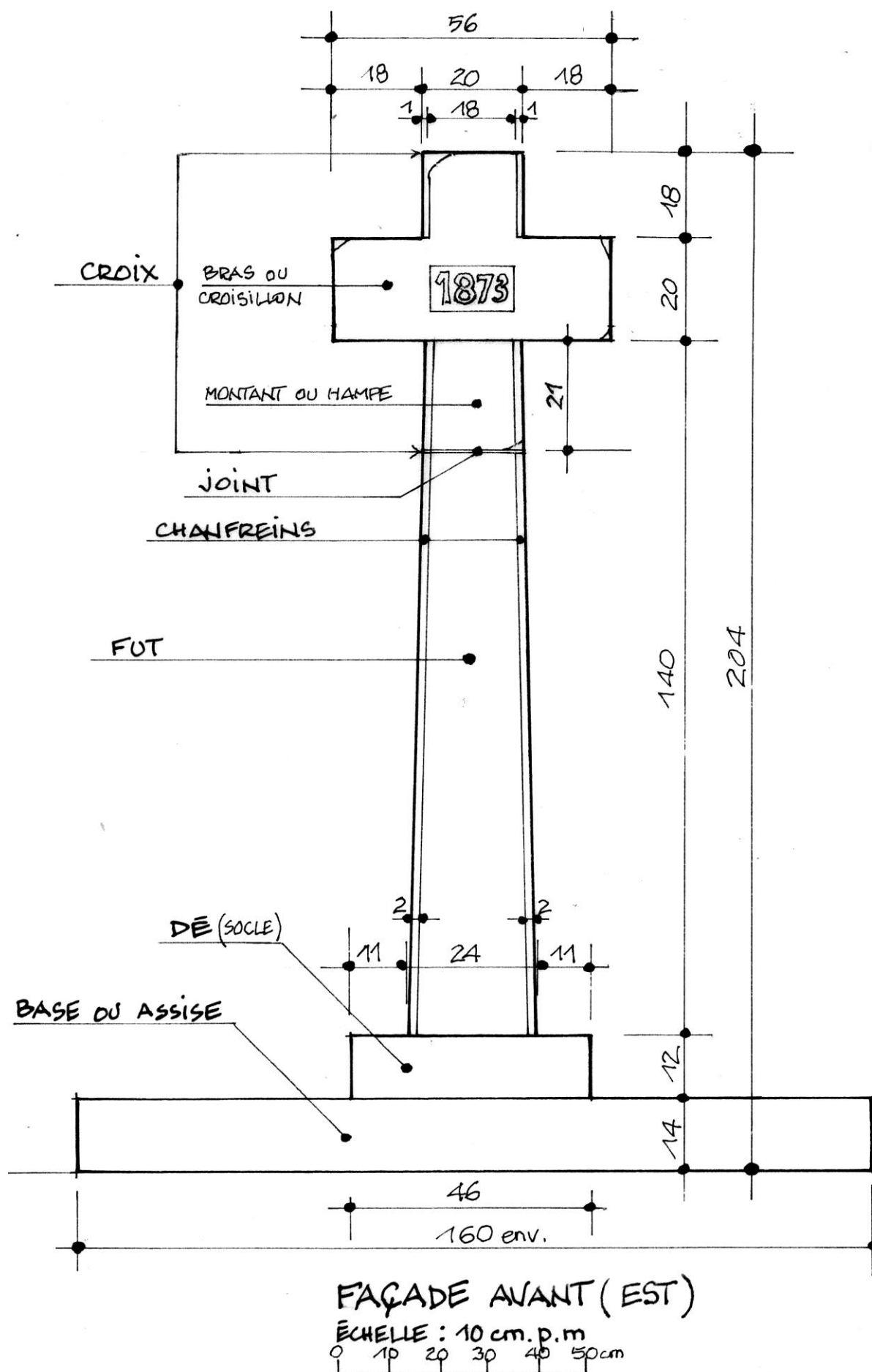
La Croix

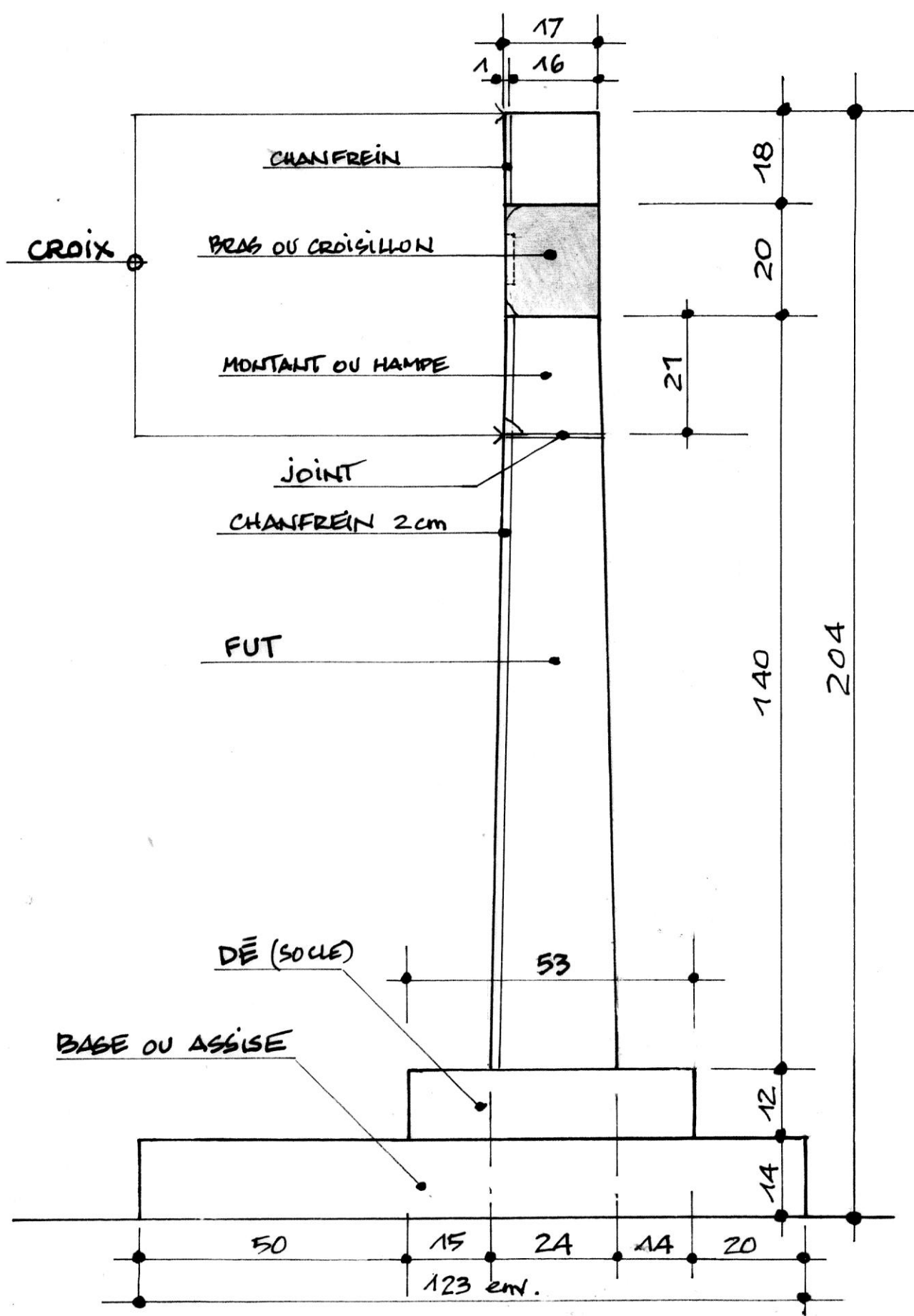
CROQUIS

De Gérard Mousseau en novembre 2012



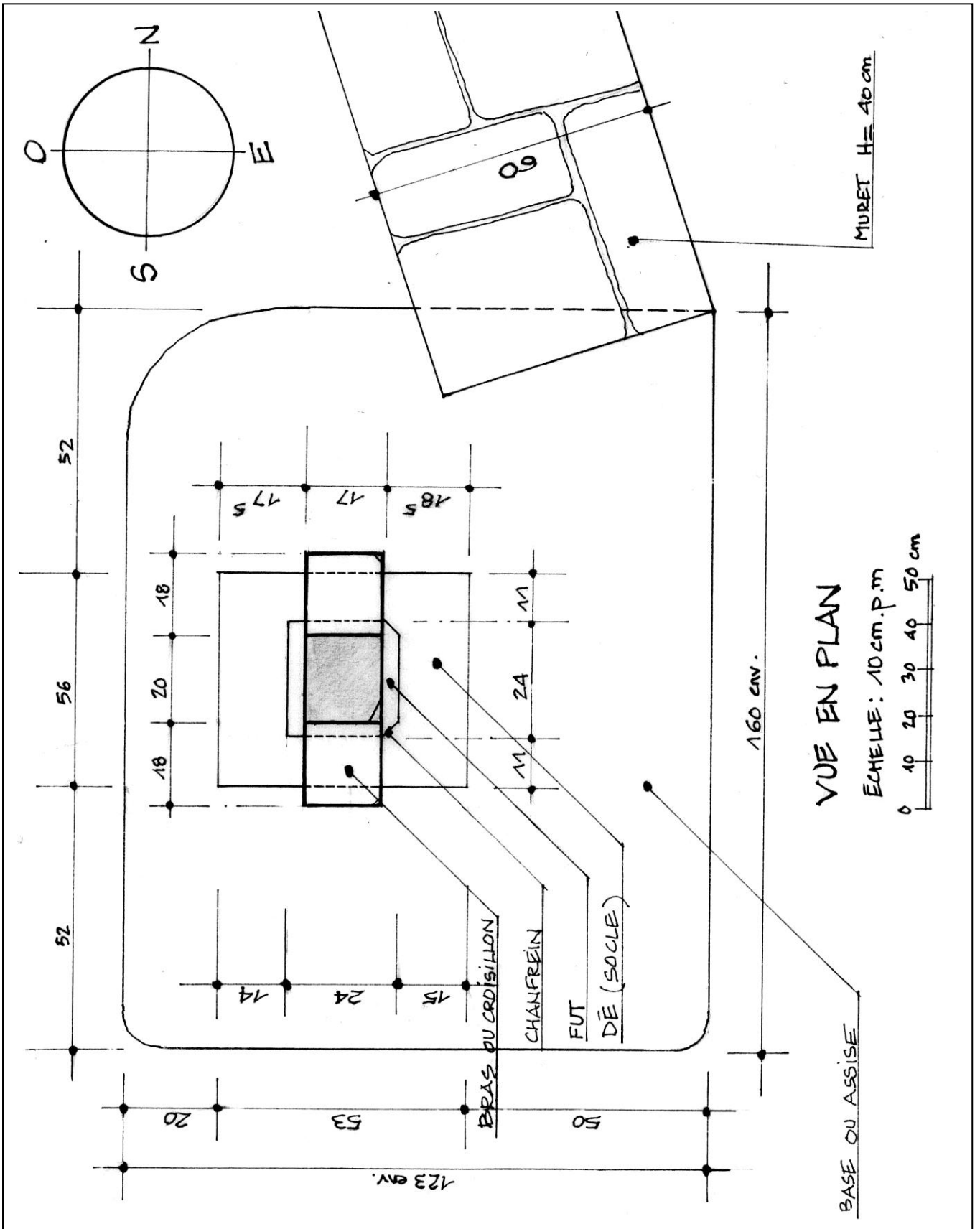
DESCRIPTIF GRAPHIQUE





FAÇADE LATÉRALE (NORD)

ÉCHELLE : 10 cm. p. m
0 10 20 30 40 50 cm



DESCRIPTIF ECRIT

La sculpture, réalisée en pierre, est composée de 4 parties :

- la base (ou assise)
- le socle (ou dé)
- le fût
- la croix proprement dite

1/ La BASE ou ASSISE

Il s'agit d'une dalle en pierre de 1m60 x 1m23 environ et de 14 cm d'épaisseur. L'ensemble est recouvert de mousse et présente des cassures à chaque angle

2/ le SOCLE ou Dé

Il est constitué par une pierre de 0m46 x 0m53 de 12 cm d'épaisseur, elle-même recouverte de mousse.

3/ Le FUT

Il est constitué par une colonne de pierre de 1m40 de haut et d'une section de 24cm x 24cm en partie basse et de 20cm x 17 cm en partie haute, ce qui lui donne une forme légèrement trapézoïdale.

En façade avant (EST) uniquement, les deux angles verticaux sont « chanfreinés » (voir « Façade Avant » et « Vue en Plan »)

4/ La CROIX

Elle est composée de deux parties :

a/ La partie verticale appelée « hampe » ou « montant » dont la portion inférieure (H= 21cm) est scellée au fût ; un point creux est apparent en partie haute du fût (voir « Façade Avant » et « Façade Latérale)

b/ La partie horizontale de la croix est appelée « Bras ou Croisillon » Au centre de la croix et en façade avant (EST) est gravée la date de construction de l'ouvrage, à savoir 1873.

Certains angles de la croix comportent des cassures ou « épaufrures »

DESCRIPTIF PHOTOGRAPHIQUE



HISTORIQUE

La dénomination de « Calvaire » portée sur le cadastre laisse sceptique. Elle relève sans doute d'une confusion fréquente de vocabulaire.

Ce monument est une « CROIX » : elle est communément appelée « Croix du Bas-Paleyrac » .

Il ne nous a pas été possible de reconstituer l'historique de sa construction. Placée à la croisée de deux chemins, elle pourrait être une simple « croix de chemin ».

Érigée en 1873, à l'époque où des « Missions » menées par des prêtres nommés par l'évêque du Diocèse de Périgueux s'efforçaient de rechristianiser les populations rurales, elle pourrait être la trace de l'une de ces Missions.

Cependant, en se promenant sur l'ensemble de la commune de Coulaures on constate qu'à de rares exceptions près, chaque hameau possède sa croix, certaines plus anciennes que d'autres (Haut Paleyrac, Pannassac, La Reille, Verdeney, Chardeuil, Les Places, Le Terrier etc).

La mémoire des Anciens évoque les processions conduites par les curés successifs (Abbé Estève, Abbé Durand, Abbé Jaffreysse) qui menaient les villageois de croix en croix. La croix du Bas-Paleyrac était un de ces lieux de « rogations ». Tous les ans, au mois de Mai, les habitants du hameau s'unissaient pour décorer la Croix, la fleurir de pétales de roses et accueillir les paroissiens qui venaient prier pour demander la protection divine sur les champs et les récoltes à venir. Ces processions se sont poursuivies jusque dans les années 1970.

La Croix du Bas Paleyrac serait donc une « croix de rogations »

DEVENIR DE L'ÉDIFICE OBSERVATIONS ET SUGGESTIONS DU RÉDACTEUR

Cet édifice révèle une certaine fragilité. A notre connaissance la croix proprement dite de l'édifice aurait été renversée au moins à deux reprises. Elle aurait été réparée par les villageois mais il conviendrait de vérifier son scellement sur le fût.

L'ensemble de La Croix nécessiterait un grattage des moisissures qui gênent, en particulier, la lecture de la date de sa construction.

Cette Croix est entretenue par la propriétaire du terrain, Madame Durand, qui agrémente son environnement de plantations de fleurs et de feuillage et s'efforce de gratter la mousse qui ne cesse d'envahir son piédestal et son socle.

L'Association « Coulaures-Patrimoine » devrait pouvoir apporter son soutien à Madame Durand dans ses travaux d'entretien.

RENSEIGNEMENTS ADMINISTRATIFS

Noms et prénoms des rédacteurs :

- Martine COR
- Gérard MOUSSEAU
- Maryvonne LE MEURE

Tous sont membres de l'Association « COULAURES PATRIMOINE »

Dossier achevé le : 8 décembre 2012

Date de dépôt au C.A.U.E.