

Département de la Dordogne

DOSSIER D'INVENTAIRE

PETIT PATRIMOINE RURAL BÂTI DU PERIGORD

CONSEIL GENERAL DE LA DORDOGNE
C.A.U.E.24

LA PIERRE ANGULAIRE
(Association loi de 1901)



Département de la DORDOGNE
Canton de MAREUIL-SUR-BELLE
Commune de Vieux-Mareuil
Lieu-dit la Forestonne
Edifice Le lavoir de la fontaine de Forestonne
Dossier n°

Localisation administrative

Ce petit patrimoine se trouve au Nord-Ouest du département de la Dordogne, sur le canton de Mareuil-sur-Belle, la commune de Vieux-Mareuil et le lieu-dit la Forestone.

Localisation géographique

Ses coordonnées en mètres dans le système Lambert III sont: X= 0456284 , Y= 3347678

Ses coordonnées géographiques sont:

-Longitude : 0°30'02.4" Est du Méridien international.

-Latitude nord : 45°24'52.2".

Cet édifice se trouve à une altitude d'environ 153 mètres.

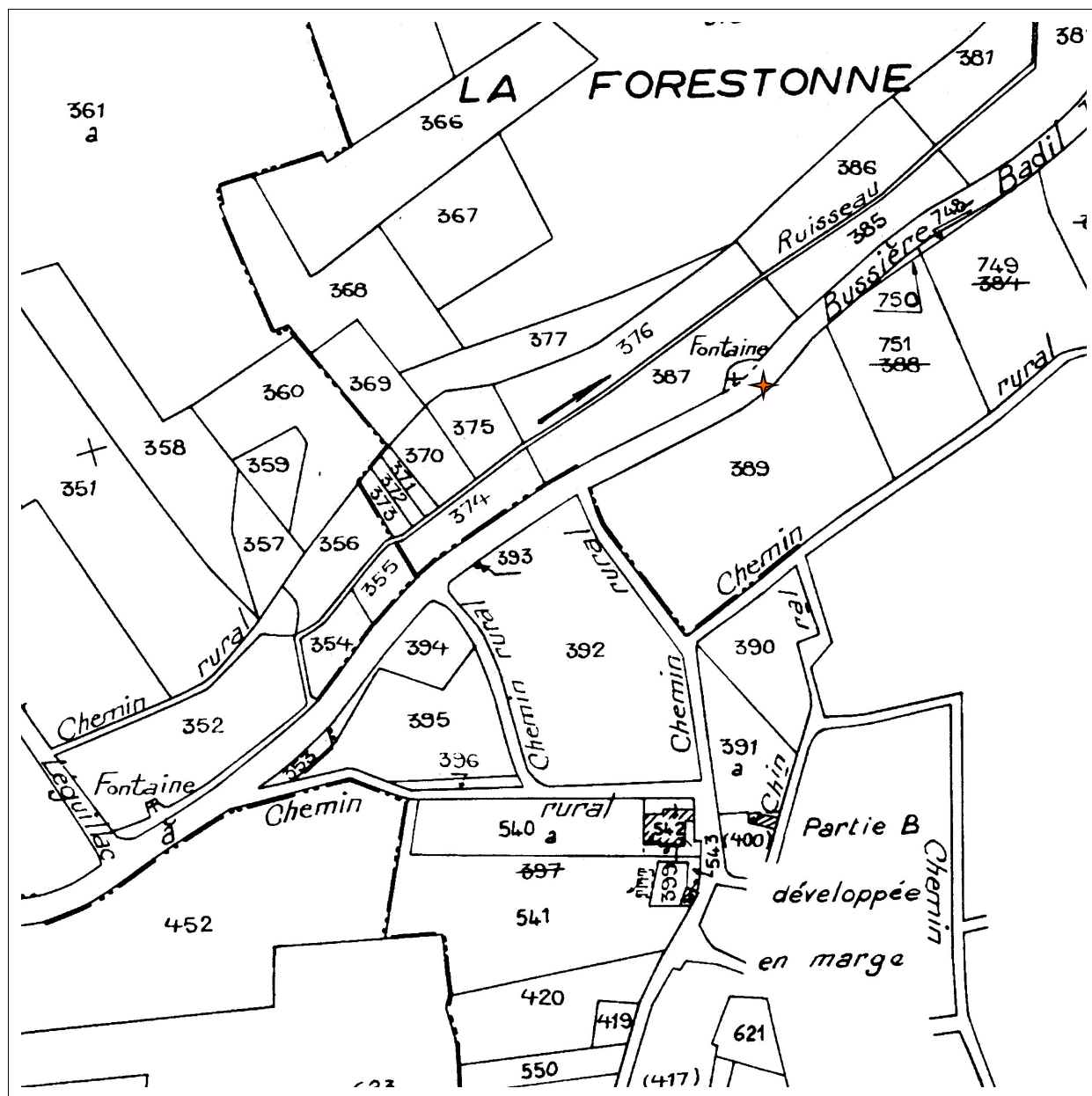


Extrait de la carte topographique de l'IGN au 1/25000 Mareuil n°1833 Ouest.

Localisation cadastrale

Seule la fontaine de la Forestonne est indiquée sur le plan cadastral. L'ensemble, lavoir et fontaine, se trouve sur le domaine public le long de la route départementale n° 93, à hauteur de la parcelle cadastrée F n°387. ✦

Cette fontaine et ce lavoir appartiennent à la Commune de Vieux-Mareuil.



Extrait du plan cadastral rénové en 1969 de la commune de Vieux-Mareuil, à l'échelle du 1/2500. Section F, feuille n°2.

Localisation cadastrale ancienne

Extrait du plan cadastral napoléonien de la commune de Vieux-Mareuil établi le 20 novembre 1823. La fontaine et le lavoir ne sont pas indiqués sur le plan napoléonien, mais ils peuvent être situés sur le chemin rural dans le renflement que fait celui-ci avec la parcelle cadastrée F n°347. ✦ Déjà, à cette époque, cet emplacement appartenait à la commune de Vieux-Mareuil.



Extrait du plan cadastral napoléonien de la commune de Vieux-Mareuil, sans échelle. Section F, feuille n°2.



Le lavoir de la fontaine de Forestonne

Vieux-Mareuil

(Dordogne)

Parrot Anita / Mars 2013

LAVOIR DE LA FORESTONNE

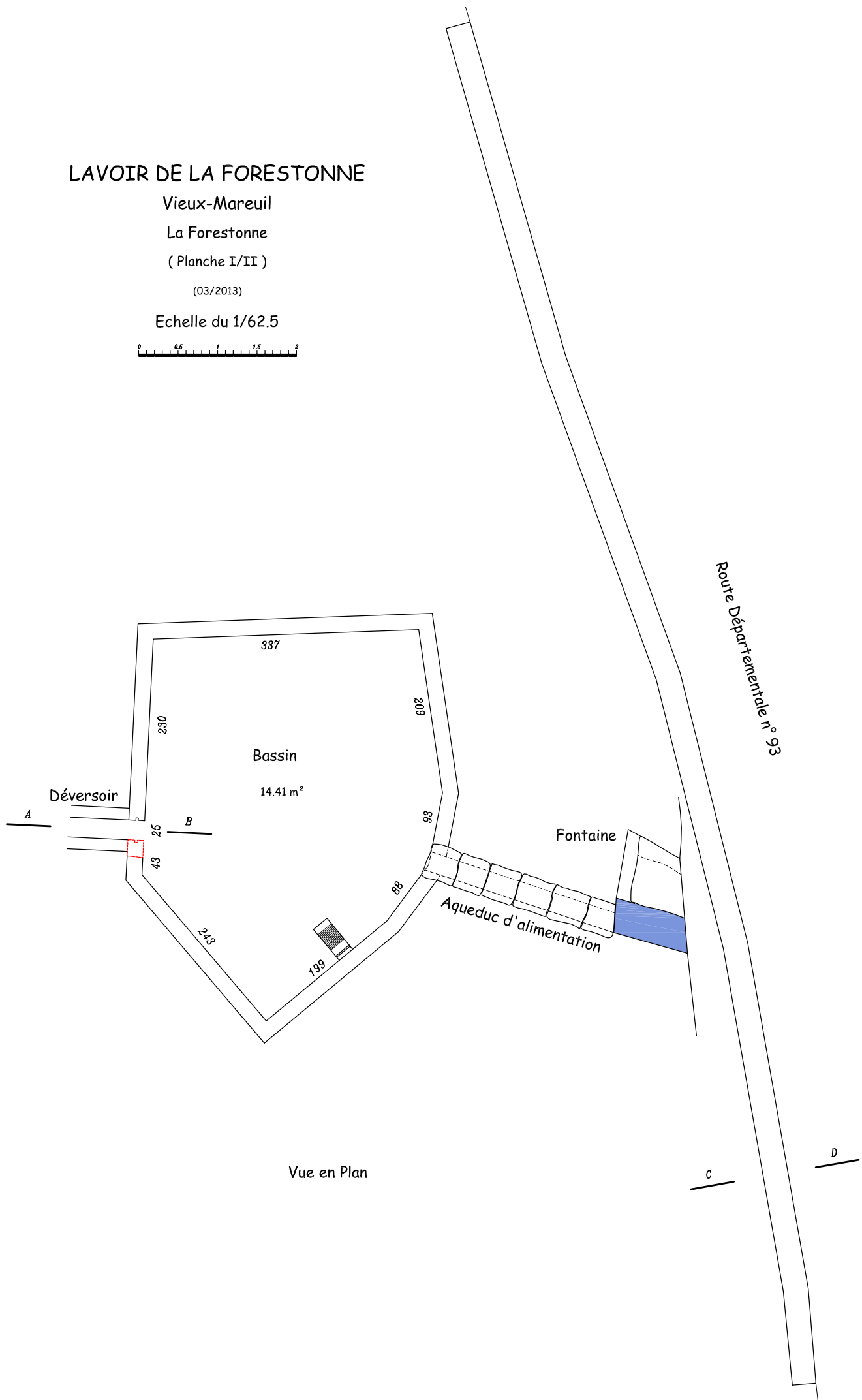

Vieux-Mareuil

La Forestonne

(Planche I/II)

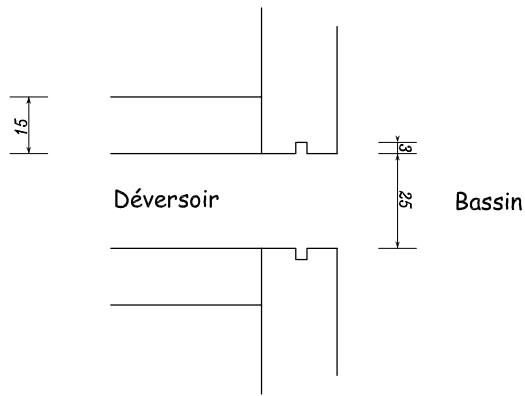
(03/2013)

Echelle du 1/62.5

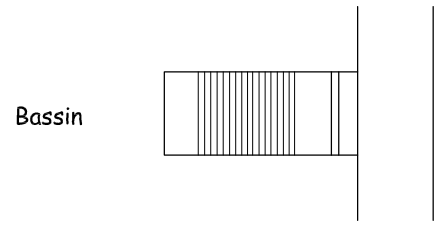


Vue en Plan

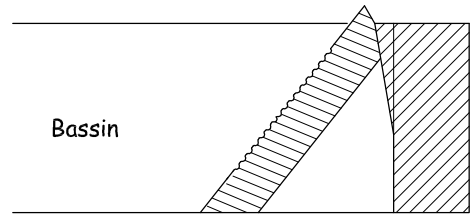
Vue de dessus du déversoir



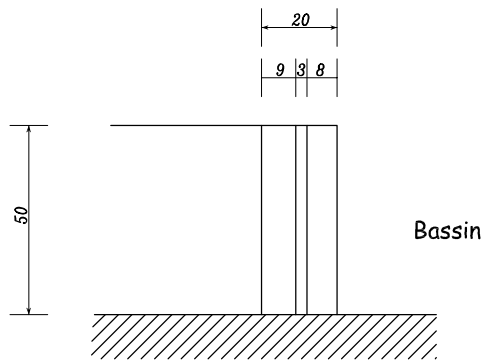
Vue de dessus



Détail de la pierre à laver



Vue en coupe



Coupe AB du déversoir

LAVOIR DE LA FORESTONNE

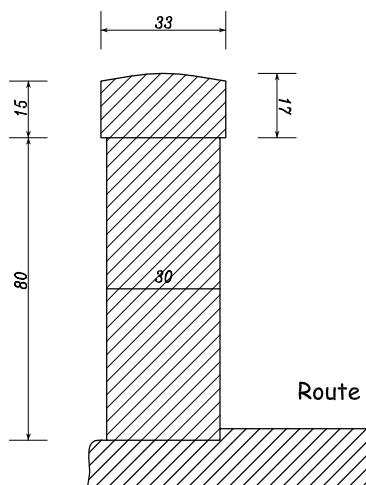

Vieux-Mareuil

La Forestonne

(Planche II/II)

(03/2013)

Echelle du 1/20



Coupe CD du parapet de la route

Descriptif littéral de l'édifice

Il s'agit d'un lavoir ouvert. Son bassin de forme quelque peu trapézoïdale est sans évoquer la forme d'une barque. Ce bassin qui faisait office à la fois de bassin de lavage et de rinçage, à une profondeur de cinquante centimètres. Il est alimenté par une fontaine via un aqueduc recouvert de dalles en pierre de taille plus ou moins jointives et régulières. Sur le côté opposé se trouve le déversoir (en partie détruit, la partie manquante a été représentée en pointillé de couleur rouge sur la planche croquis n°1) , deux entailles verticales de 3x3 cm dans l'épaisseur des margelles permettaient à une pelle en bois ou en fer de coulisser et de faire office de trop plein, de fixer le niveau d'eau dans le lavoir et de servir aussi de vanne de vidange.

Les margelles sont en pierre de taille aux arrêtes vives, sur leur hauteur elles sont composées soit d'une seule pierre, soit de deux blocs de pierres superposés.

Il ne reste plus qu'une pierre à laver en place, trois autres se trouvent dans l'herbe à proximité du lavoir. Ces pierres à laver sont réalisées en pierre de taille et présente une partie striée sur le dessus. Elles venaient s'appuyer sur la margelle du lavoir aménagée à cet effet, on notera la présence d'un petit « coin » en ciment. Le haut de la pierre à laver se trouve en saillie par rapport au plat de la margelle.

La fontaine a été succinctement aménagée. La construction d'un petit muret en pierre de taille et l'aménagement de la roche ont permis de recouvrir la source d'une dalle de pierre afin de la protéger un peu des souillures éventuelles. Cette source a été aménagée de telle sorte qu'elle puisse servir de bac de puisage. Cette source jaillit au fond d'un puisard qui avoisine les deux mètres de profondeur.

Enfin un parapet en pierre de taille sert de soutènement à la route qui passe en dessus.

Historique et sources documentaires

Historique oral et écrit

Pas de document concernant ce lavoir et cette fontaine.

Nul doute que ce lavoir devait être très utile aux habitants des villages de Leycoussey et des Coufourches situés de part et d'autre de ce vallon.

Devenir de l'édifice

Observations et suggestions du rédacteur

L'ensemble de cet édifice est dans un état médiocre.

Renseignements administratifs

Noms et prénoms des rédacteurs

Madame PARROT Anita

Monsieur PARROT Yannick

Dossier achevé le 22 Mars 2013

Dossier déposé au C.A.U.E le 22 Mars 2013