

Département de la Dordogne

DOSSIER D'INVENTAIRE

PETIT PATRIMOINE RURAL BÂTI DU PERIGORD

CONSEIL GENERAL DE LA DORDOGNE
C.A.U.E.24

LA PIERRE ANGULAIRE
(Association loi de 1901)



Département de la DORDOGNE
Canton de MAREUIL-SUR-BELLE
Commune de Vieux-Mareuil
Lieu-dit les Combettes
Edifice les sarcophages des Combettes
Dossier n°

Localisation administrative

Ce petit patrimoine se trouve au Nord-Ouest du département de la Dordogne, sur le canton de Mareuil-sur-Belle, la commune de Vieux-Mareuil et le lieu-dit des Combettes.

Localisation géographique

Ses coordonnées en mètres dans le système Lambert III sont: X= 0455234, Y= 3349449

Ses coordonnées géographiques sont:

-Longitude : 0°29'12.3" Est du Méridien international.

-Latitude nord : 45°25'48.8".

Cet édifice se trouve à une altitude d'environ 152 mètres.



Extrait de la carte topographique de l'IGN au 1/25000 Mareuil n°1833 Ouest.

Caractéristiques de l'environnement

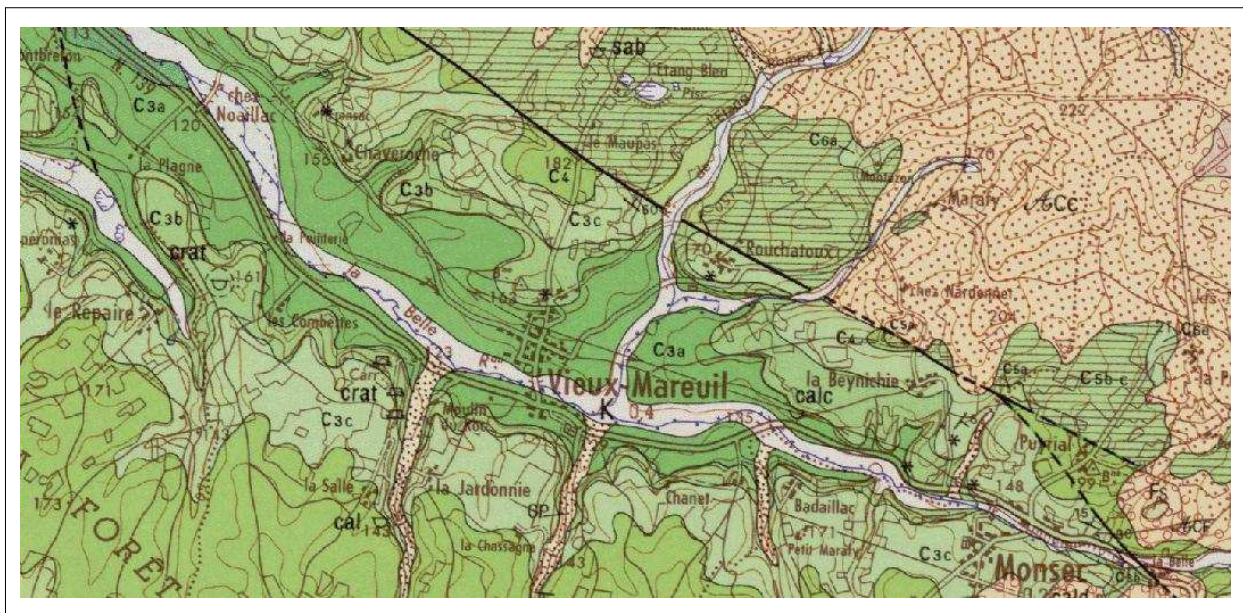
Ce site est situé au Sud de l'anticlinal de Mareuil de direction NO-SE. De ce fait, les strates sédimentaires locales se traduisent par un pendage d'environ 15 à 20° SE.

Les terrains concernés sont d'âge Crétacé : Ligérien (C3a) et Turonien (C3b). Cet ensemble, d'environ 40m d'épaisseur, est constitué principalement de calcaires.

Les calcaires ligériens dits calcaires crayeux blancs de Villars constituent une assise massive à stratification en plaquettes associée à des lits marneux grisâtres à la base. Ces calcaires sont surmontés par ceux du Turonien, des calcaires beaucoup plus massifs formant l'armature des anticlinaux de Mareuil et de la Tour Blanche.

L'ensemble de ces formations crétacées, résistantes à l'érosion, sont à l'origine des diverses corniches visibles dans les paysages alentour.

De ce fait, ces calcaires, roches caractéristiques d'un environnement océanique profond, témoignent d'un environnement de mer ouverte au Crétacé.



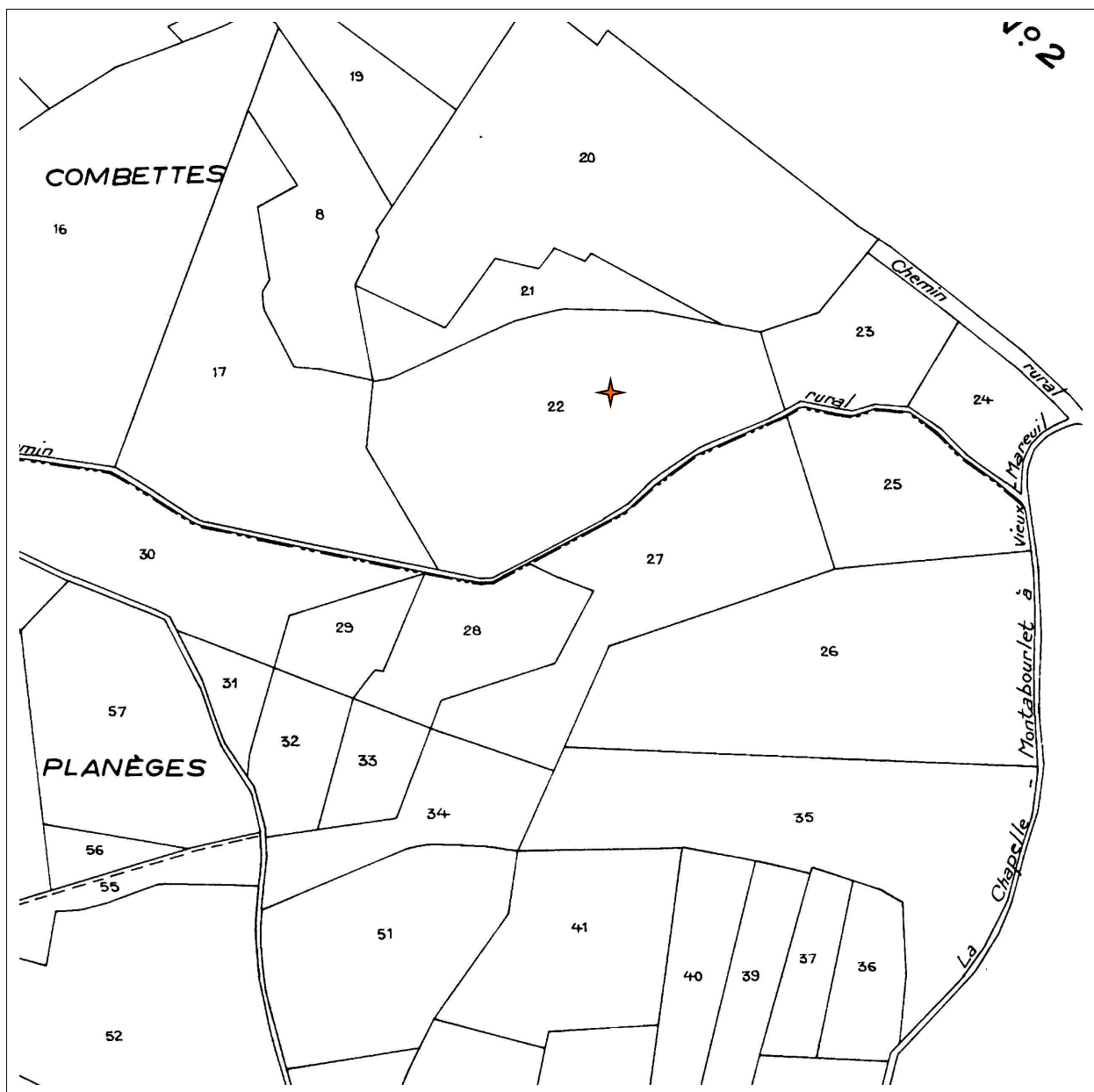
Extrait de la carte géologique de Nontron (n°734) et de sa notice.
(D'après le portail géoscientifique Info Terre du BRGM)
(Bureau de Recherches Géologiques et Minières)

Le GR n°36 passe à proximité de ce site.

Paysage chaotique (anciennes carrières à ciel ouvert) avec un sous-bois clair (chênes et résineux) et une végétation basse composée de genièvre, et de cotinus ou arbre à perruque, espèce originaire des régions tempérées de l'hémisphère nord et non indigène mais qui semble s'être très bien adaptée au climat et au sol du lieu.

Localisation cadastrale

Ces sarcophages se situent sur la parcelle cadastrée H n°22, dans une zone de carrières à ciel ouvert de pierre de taille. Cette parcelle appartient à Mr et Mme GOTTSCHALK Anthony. ✦



Extrait du plan cadastral rénové en 1969 de la commune de Vieux-Mareuil, à l'échelle du 1/4000.
Section H, feuille n°1.

Localisation cadastrale ancienne


Extrait du plan cadastral napoléonien de la commune de Vieux-Mareuil établi le 20 novembre 1823.
Les sarcophages se situent sur la parcelle cadastrée H n°17. ✦



Extrait du plan cadastral napoléonien de la commune de Vieux-Mareuil, sans échelle.
Section H, feuille n°1.




Sarcophage n°1




Sarcophage n°2




Sarcophage n°3



Sarcophage n°4



Sarcophage n°5



Sarcophage n°6

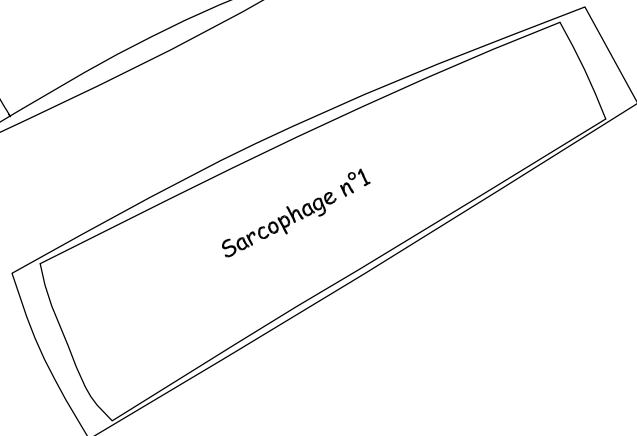
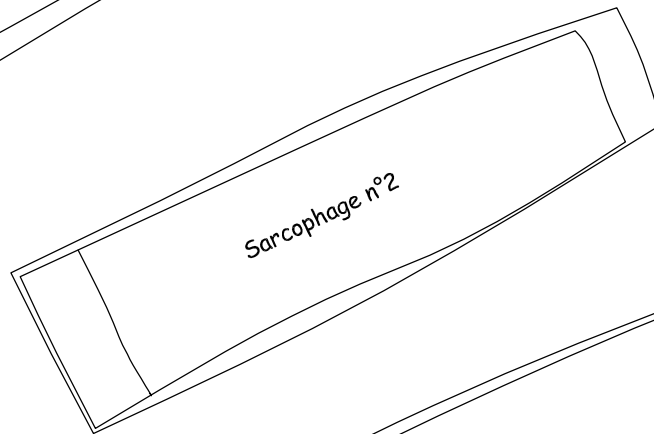

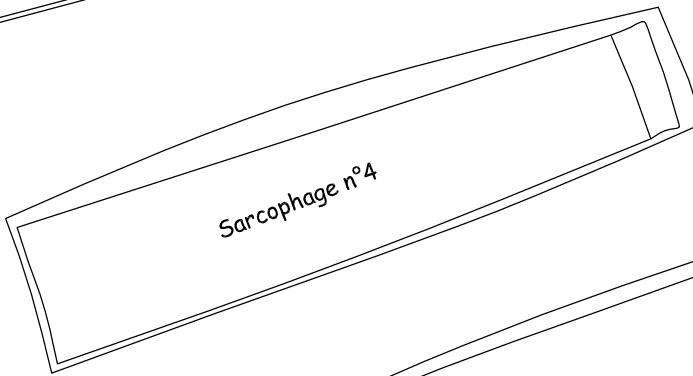
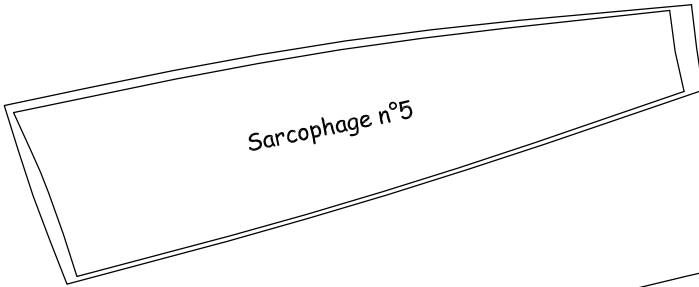
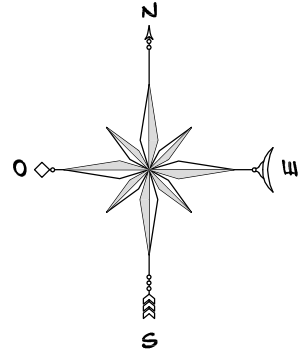


Les Sarcophages des Combettes

Vieux-Mareuil

(Dordogne)

Parrot Anita / Mars 2013



SARCOPHAGES des Combettes

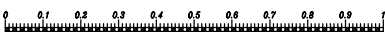
Vieux Mareuil

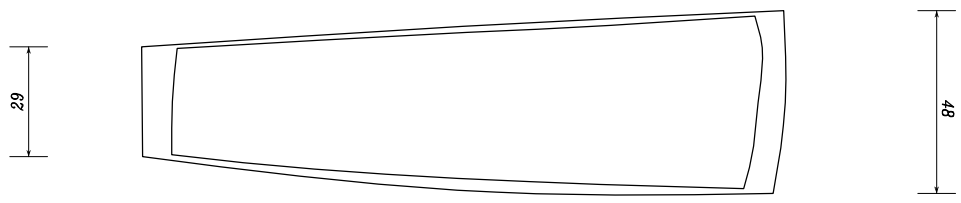
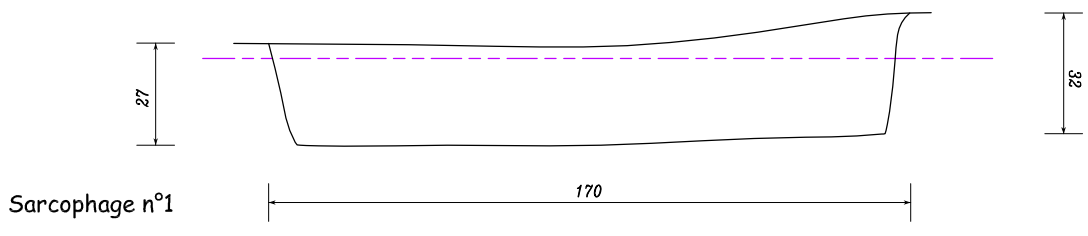
Les Combettes

(Planche I/III)

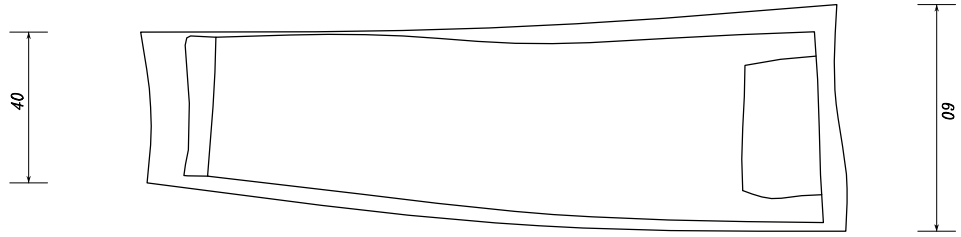
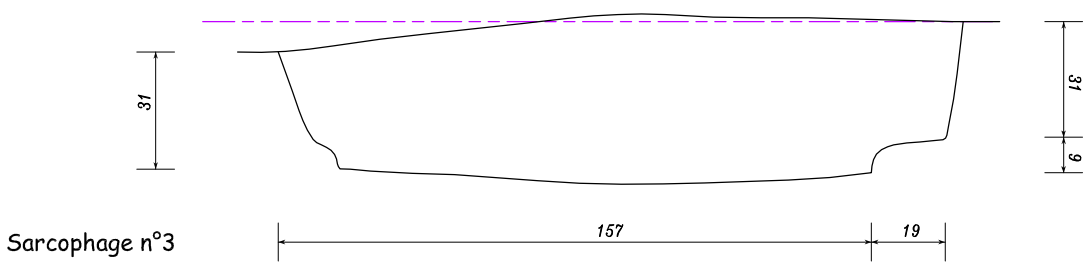
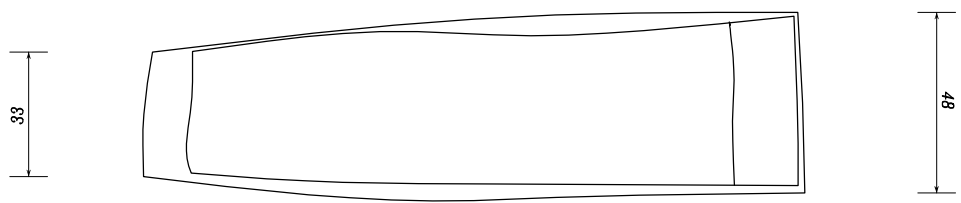
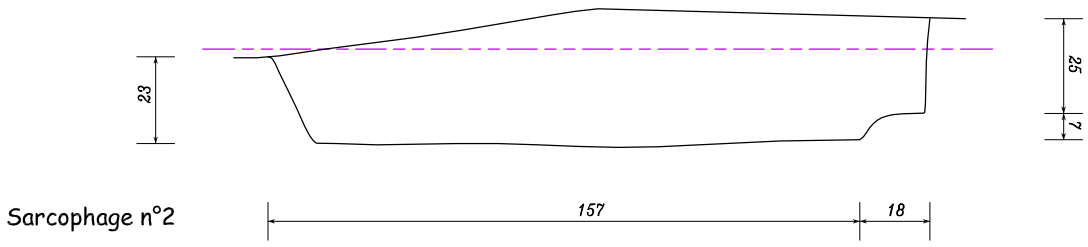
(03/2013)

Echelle du 1/20





SARCOPHAGES des Combettes
Vieux Mareuil
Les Combettes




Vue de dessus et coupe
(Planche II/III)

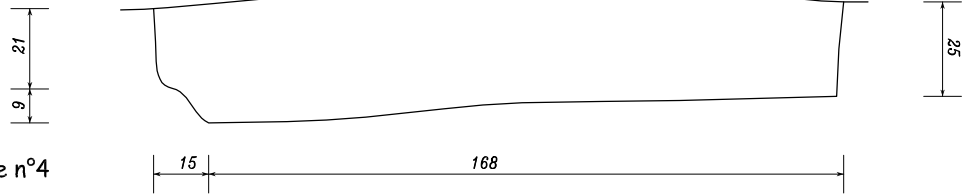
(03/2013)

Echelle du 1/20

----- ligne de nivellement



Sarcophage n°4

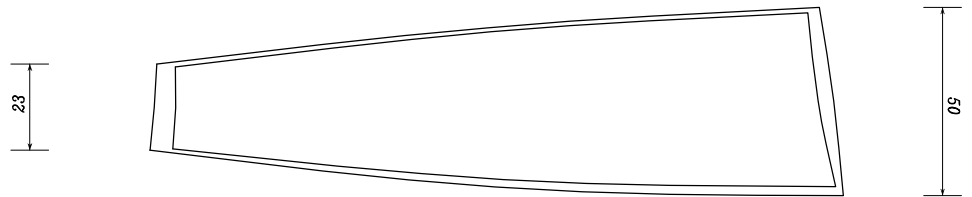
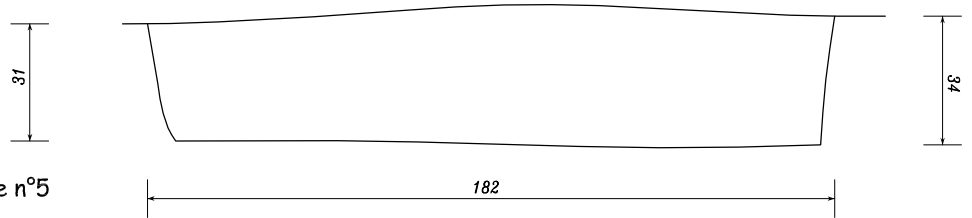


SARCOPHAGES des Combettes

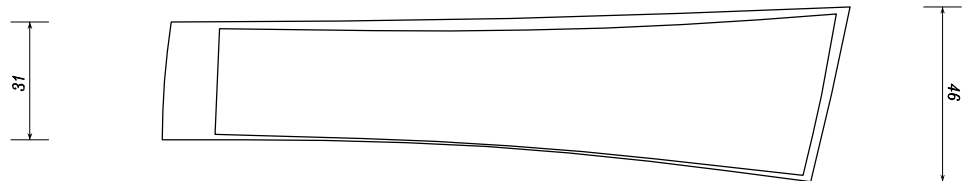
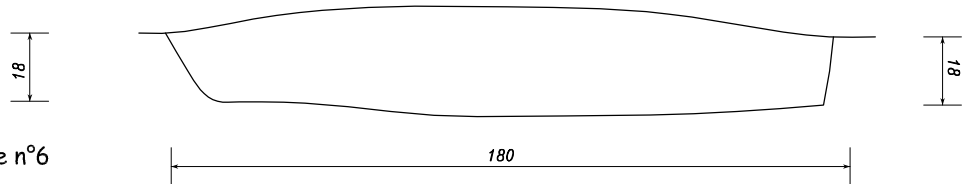
Vieux Mareuil

Les Combettes

Sarcophage n°5



Sarcophage n°6




Vue de dessus et coupe

(Planche III/III)

(03/2013)

Echelle du 1/20

----- ligne de nivellement



Descriptif littéral de l'édifice

Nous avons à faire à un ensemble de six sarcophages dits " tombes rupestres ", c'est-à-dire creusés dans le rocher. Ils sont tous de forme trapézoïdale . Ils sont tous dépourvus d'alvéoles céphaloïdes. On remarquera juste la présence d'un "coussinet en tête" sur deux d'entre eux (sarcophage n°2 et n° 3). Etaient-ils fermés? Nous l'ignorons. Il n'a jamais été fait état de découverte de couvercle sur le site. Ils ont tous, une taille qui varie entre 1.70 m et 1.83 m, pour une profondeur qui varie entre 18 cm pour le moins profond à 40 cm pour le plus profond.

Ces sarcophages sont pratiquement alignés. Ils sont tous orientés tête au couchant.



Détail photographique du coussinet du sarcophage n°3

Historique et sources documentaires

Historique oral et écrit

Aucun document concernant d'éventuelles fouilles ou d'écrits sur la découverte de ces sarcophages n'a été trouvé.

Devenir de l'édifice

Observations et suggestions du rédacteur

L'ensemble du site est dans un état correct de conservation.

Renseignements administratifs

Noms et prénoms des rédacteurs

Madame PARROT Anita

Monsieur PARROT Yannick

Dossier achevé le 30 Mars 2013

Dossier déposé au C.A.U.E le 30 Mars 2013