

Département de la Dordogne  
**DOSSIER D'INVENTAIRE**  
PETIT PATRIMOINE RURAL BÂTI DU PÉRIGORD

**CONSEIL GÉNÉRAL**

Conseil d'Architecture d'Urbanisme  
et d'Environnement de la Dordogne  
(C.A.U.E. 24).

**LA PIERRE ANGULAIRE**

Fédération des Aînés ruraux  
de la Dordogne  
(Association loi de 1901)



**Arrondissement : Périgueux**  
**Canton : Savignac-les-Eglise**  
**Commune : Ligueux**  
**Lieu-dit : Fontamiel**  
**Édifice : Puits (Fontaine de dévotion)**  
**DOSSIER n°**

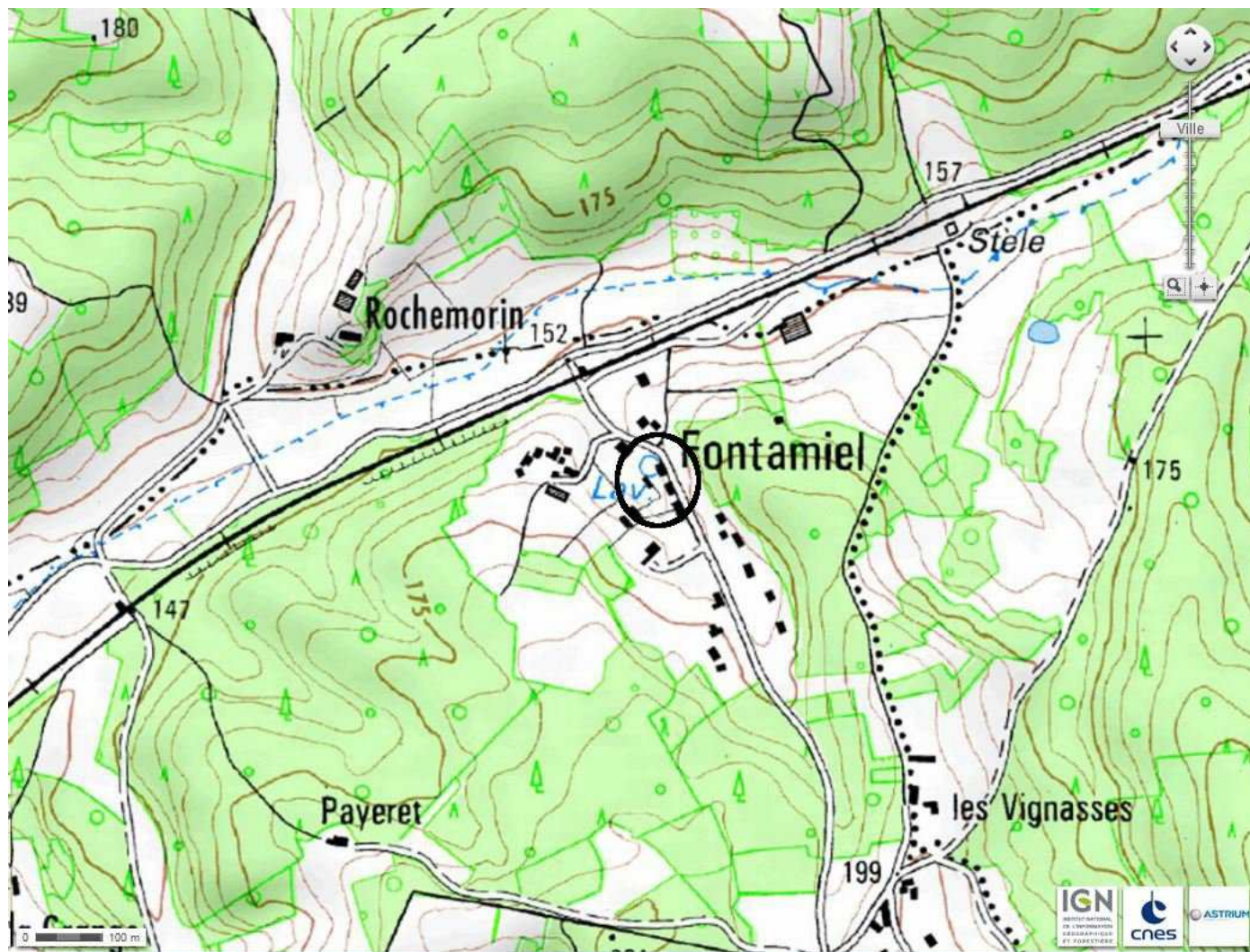
## LOCALISATION GÉOGRAPHIQUE

Cartes IGN - extrait du CD 24 (*Sud ou Nord*) – Géo Portail

**Longitude** (référée au méridien international) : **0° 49' 18.08" E**

**Latitude Nord** : **45° 19' 17.92" N**

**Altitude** : **160 m**



# LOCALISATION CADASTRALE

Cadastre en date du :

révisé le : 11 mai 2012.

à jour en : 2012.

Échelle :

Section :

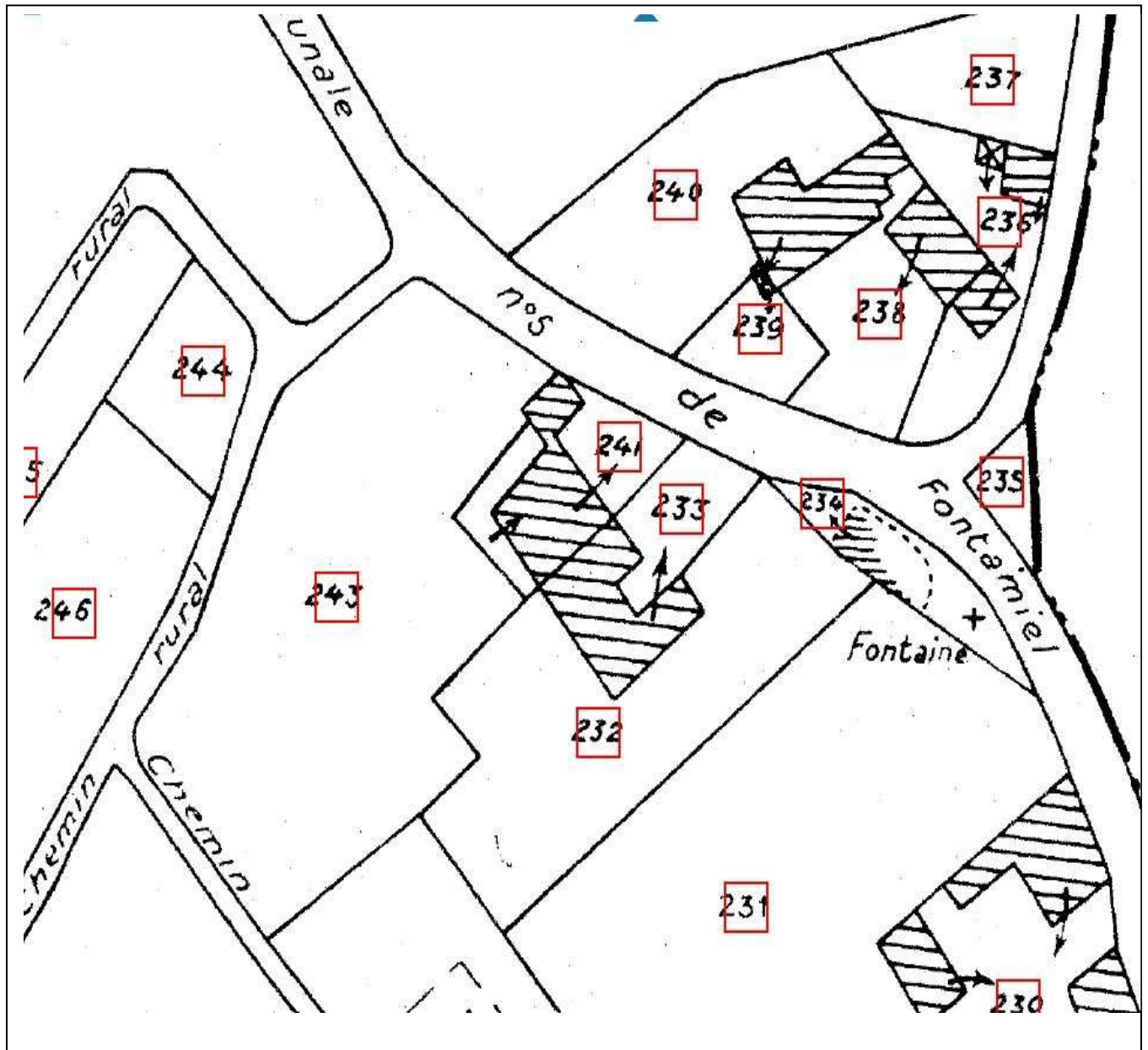
Feuille n°

Parcelle n° 234

Superficie : 220 m<sup>2</sup>

Nature :

Propriétaire : la commune



# LOCALISATION CADASTRALE ANCIENNE

Cadastre en date de : 1835

Échelle :

Section : Parc et Ligueux

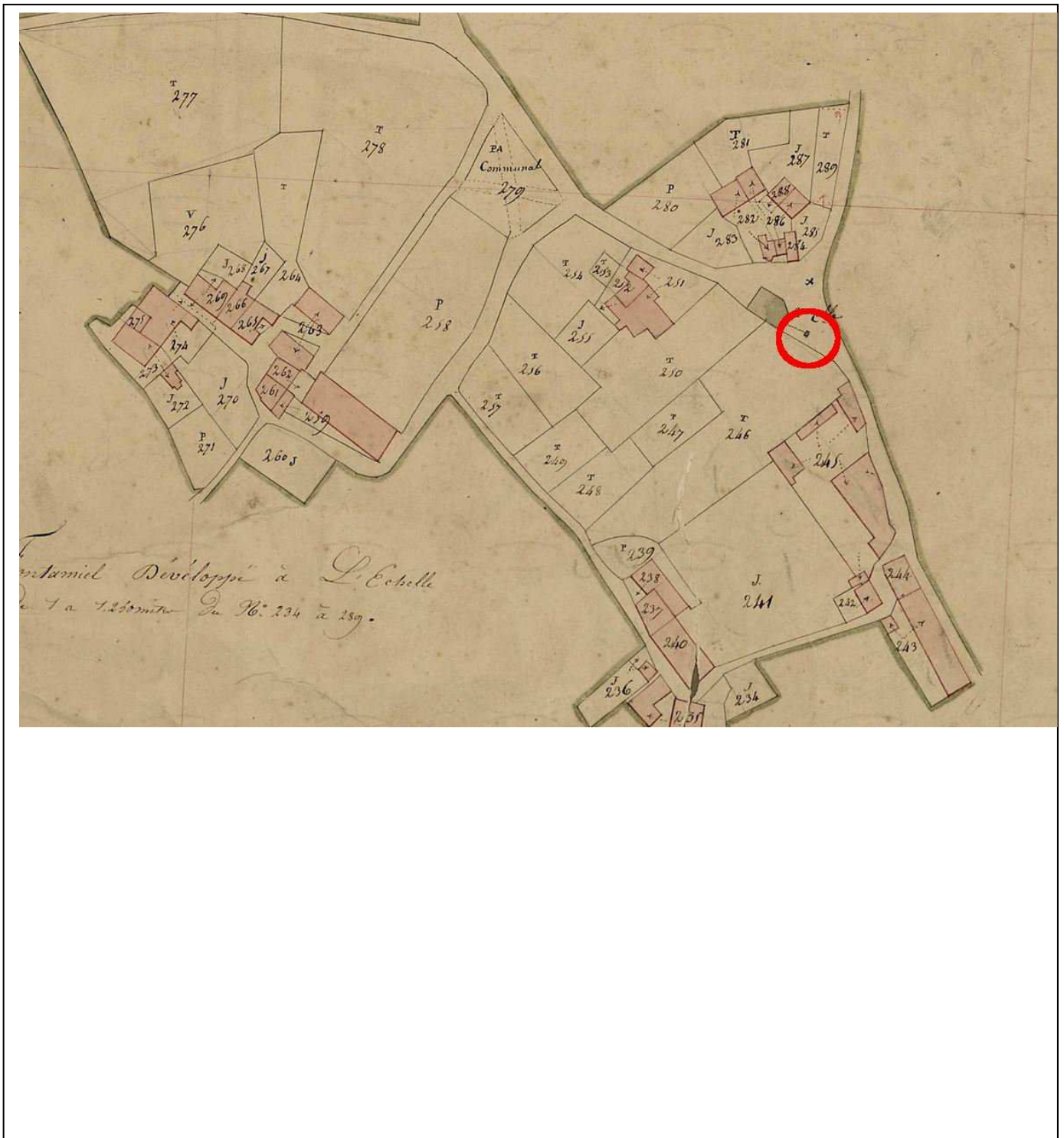
Feuille n°A1

Parcelle non numérotée

Superficie :

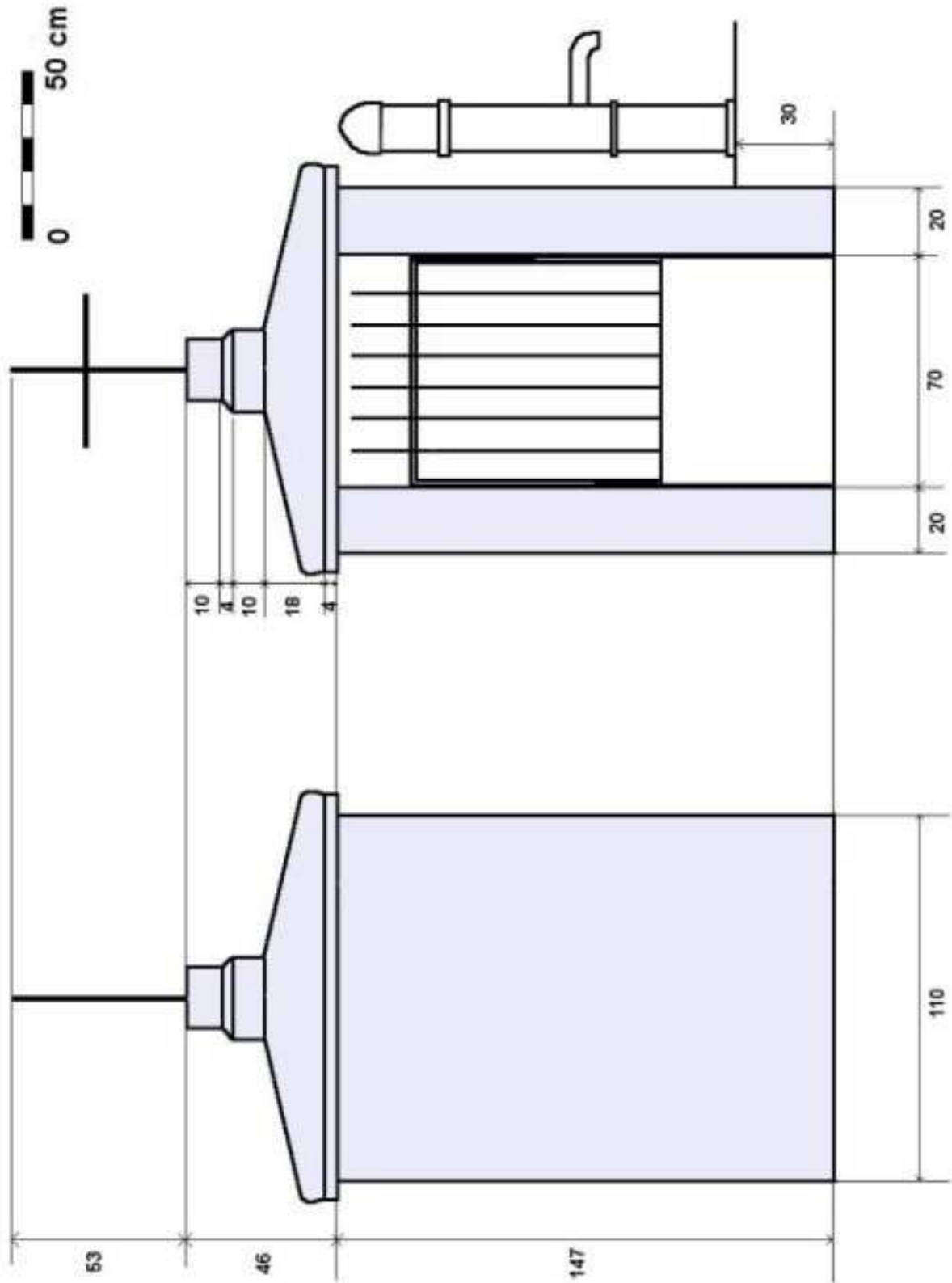
Nature :

Propriétaire : la commune

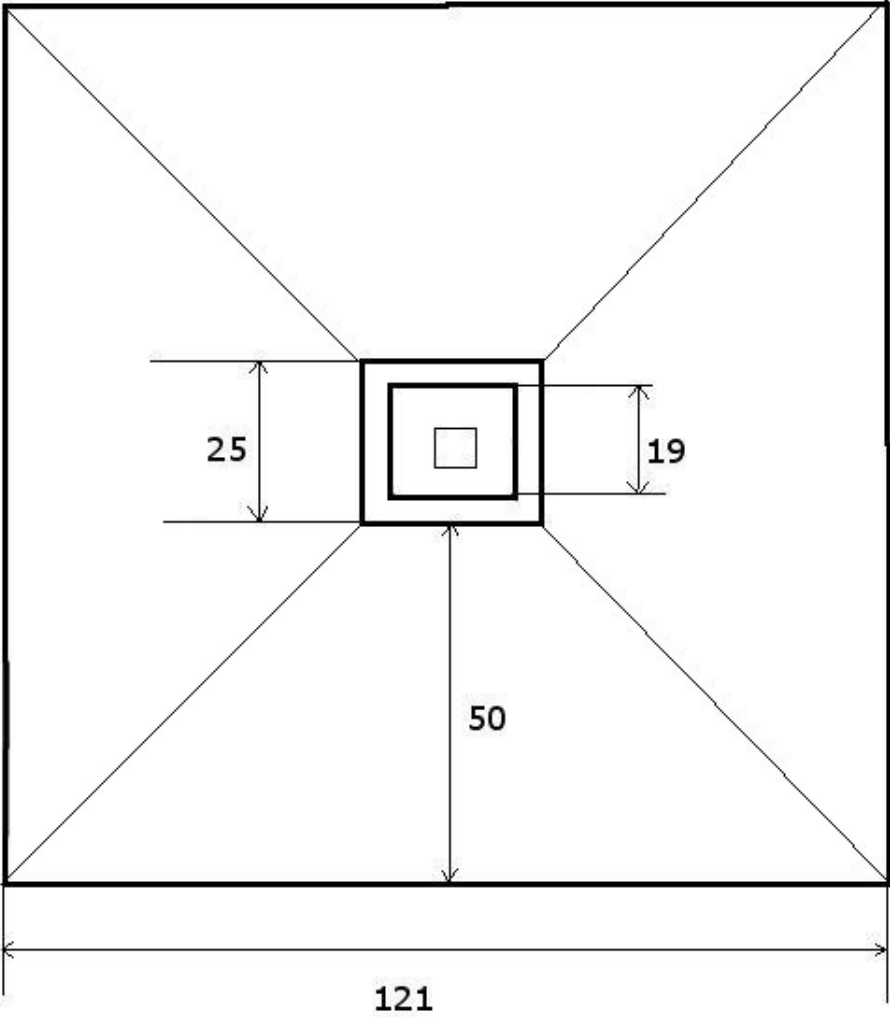


# DESCRIPTIF GRAPHIQUE

Vues de face (image du dessus ) et du côté gauche (image du dessous)



Vue de dessus



## **DESCRIPTIF ÉCRIT**

**Les murs du puits sont faits de gros blocs de pierre calcaire superposés. De la mousse se dépose et par endroit les blocs de pierre sont fendus.**

**A l'avant, le puits est fermé par une porte en fer cadénassée de plain pied, peinte en bleu clair.**

**Sur le côté droit se trouve une pompe en fonte de la marque Delacroix, également peinte en bleu clair, en bon état même si elle est un peu rouillée.**

**A l'arrière les blocs de pierre sont légèrement décalés avec présence de mousse. Le mur est solidement ancré dans le sol.**

**Le toit, de la même pierre calcaire, est constitué de deux parements poussés l'un contre l'autre, globalement en bon état malgré un décalage entre la base du toit et le haut des murs.**

**A son sommet une croix très simple en fer forgée non signée, du XX<sup>e</sup> siècle, se dresse, peinte en noir. Elle repose sur un socle dont la face arrière gauche est ébréchée.**

## DESCRIPTIF PHOTOGRAPHIQUE



*Puits consacré, à proximité d'un lavoir, en bordure de route.*

*En pierre, il est équipé d'une pompe en parfait état et d'un portillon protégeant l'accès au bassin d'eau.*





## **HISTORIQUE ET SOURCES DOCUMENTAIRES**

**Le puits de Fontamiel est indissociable de la source qui l'alimente et du lavoir qui lui est proche.**

**Au milieu du XX<sup>e</sup> siècle, à la demande des riverains, les élus créent une commission d'étude des travaux nécessaires au captage de la source de Fontamiel, comme le montrent plusieurs délibérations du conseil municipal entre 1953 et 1960.**

**Séance du 8 Juillet 1953 : le conseil donne un avis favorable au projet de M. Picaud qui prévoit un puisard entre le puits et le lac (lavoir) permettant l'arrivée de l'eau. Une canalisation était prévue venant de chez M. Picaud vers la mare mais la commission la refuse pour risque de pollution et de fissures, et un coût trop élevé (trop de ciment). Elle estime plus simple de passer par le champ de M. Laurent.**

**Le captage est effectué par un entrepreneur de Thiviers, M. Jaccou, qui est déclaré adjudicataire avec un rabais de 1% sur le montant des travaux qui est de 1.020.000 fr selon le dossier technique établi par le génie rural.**

**En 1954 on découvre une seconde source ; afin de la capter on pose un réservoir de 1,50 m<sup>3</sup>.**

**Séance du 27 octobre 1971 : on informe que la pompe du puits de Fontamiel est en mauvais état.**

**Ainsi, depuis plus d'un demi siècle les eaux des sources des alentours de Fontamiel après avoir été drainées dans les sols, sont captées et finissent par se jeter dans ce puits que villageois ont su utiliser pour les tâches d'un quotidien dur et rude mais aussi et surtout pour l'agriculture et l'élevage.**

Sources orales: Mme le Maire de Ligueux

Sources écrites : Délibérations du conseil municipal de la commune de Ligueux

## **DEVENIR DE L'ÉDIFICE OBSERVATIONS ET SUGGESTIONS DU RÉDACTEUR**

L'édifice est en parfait état, il conviendra de surveiller la prolifération de mousse sur les parois ainsi que certaines herbes qui se développent à l'intérieur du puits afin que les racines ne dégradent pas les parements.

Cependant l'état actuel montre le bon entretien de ce petit édifice par la mairie de Ligueux.

## **RENSEIGNEMENTS ADMINISTRATIFS**

**Noms et prénoms des rédacteurs : Valentin Auro et antenne de Périgueux**

**Dossier achevé le : 11 septembre 2013**

**Date de dépôt au C.A.U.E.**