

Département de la Dordogne
DOSSIER D'INVENTAIRE
 PETIT PATRIMOINE RURAL BÂTI DU PÉRIGORD

CONSEIL GÉNÉRAL
 Conseil d'Architecture d'Urbanisme
 et d'Environnement de la Dordogne
 (C.A.U.E. 24).

LA PIERRE ANGULAIRE
 Fédération des Aînés ruraux
 de la Dordogne
 (Association loi de 1901)



Arrondissement : Périgueux
Canton : Savignac-les-Eglises
Commune : Cornille
Lieu-dit : le bourg
Édifice : Croix du cimetière
DOSSIER n°

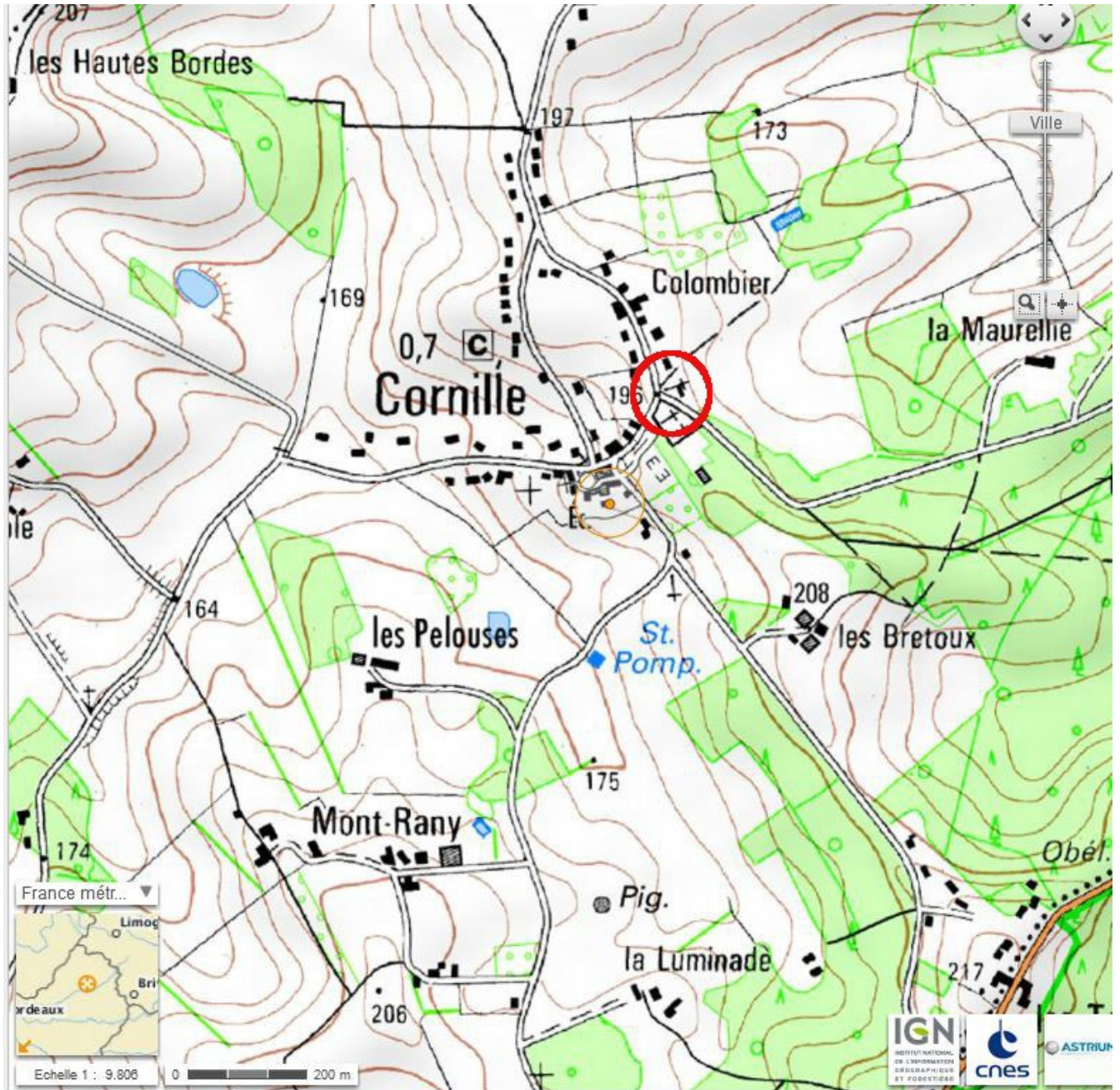
LOCALISATION GÉOGRAPHIQUE

Cartes IGN - extrait du site Géo Portail

Longitude (référée au méridien international) : 00°47'07,5''

Latitude Nord : 45°15'07,3''

Altitude : 196 m



LOCALISATION CADASTRALE

Cadastre extrait du site www.cadastre.gouv.fr, mis à jour en CDIF le 27/03/2013, sur le site le 19/07/2013

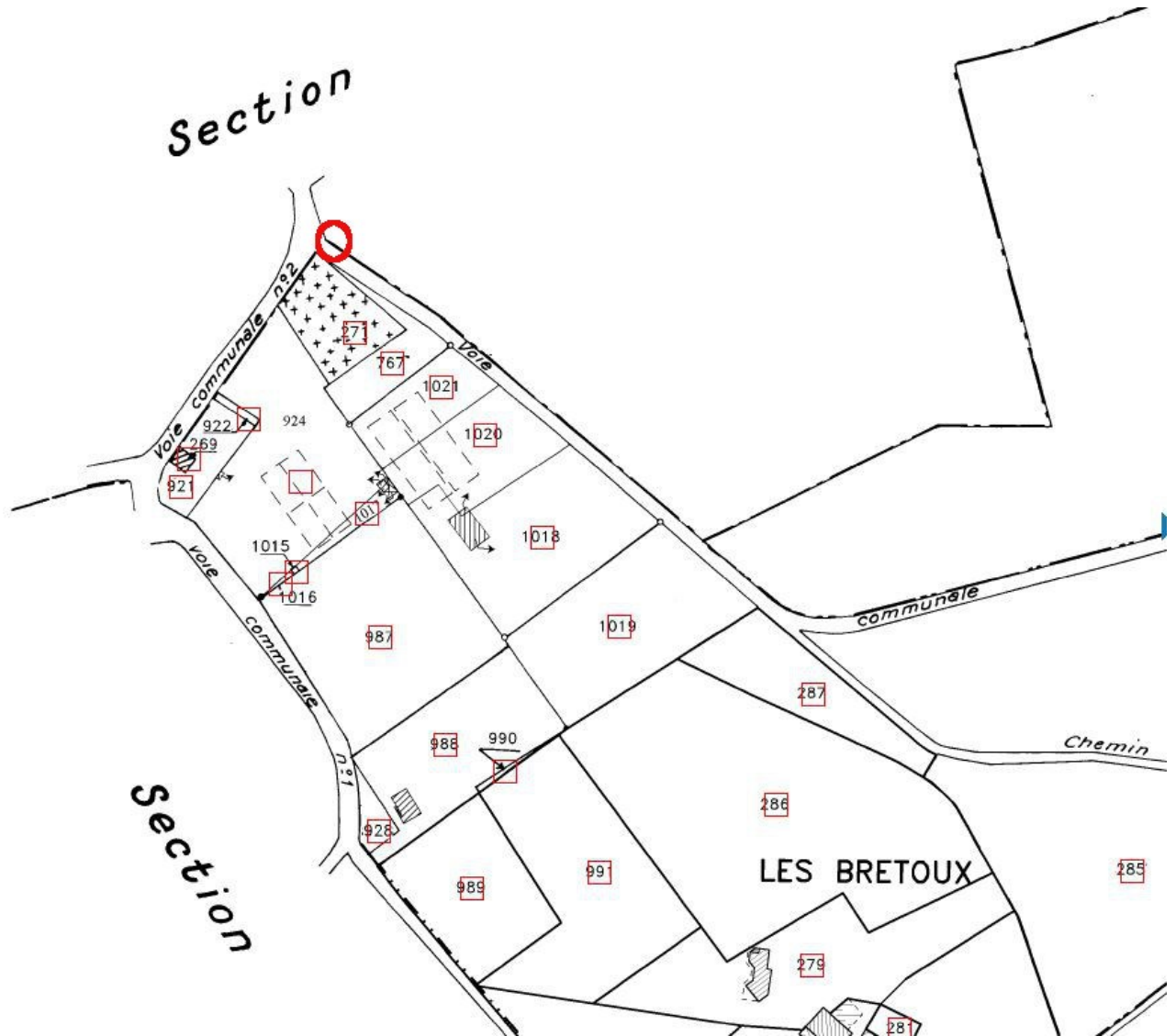
Échelle d'origine : 1/2000

Section : A dite de la Fayardie

Feuille n° A3

Parcelle non numérotée - Superficie : Nature : bordure de route

Propriétaire : la commune



LOCALISATION CADASTRALE ANCIENNE

Cadastre en date de : 1835

Échelle d'origine : 1/2500

Section : A dite de la Fayardie

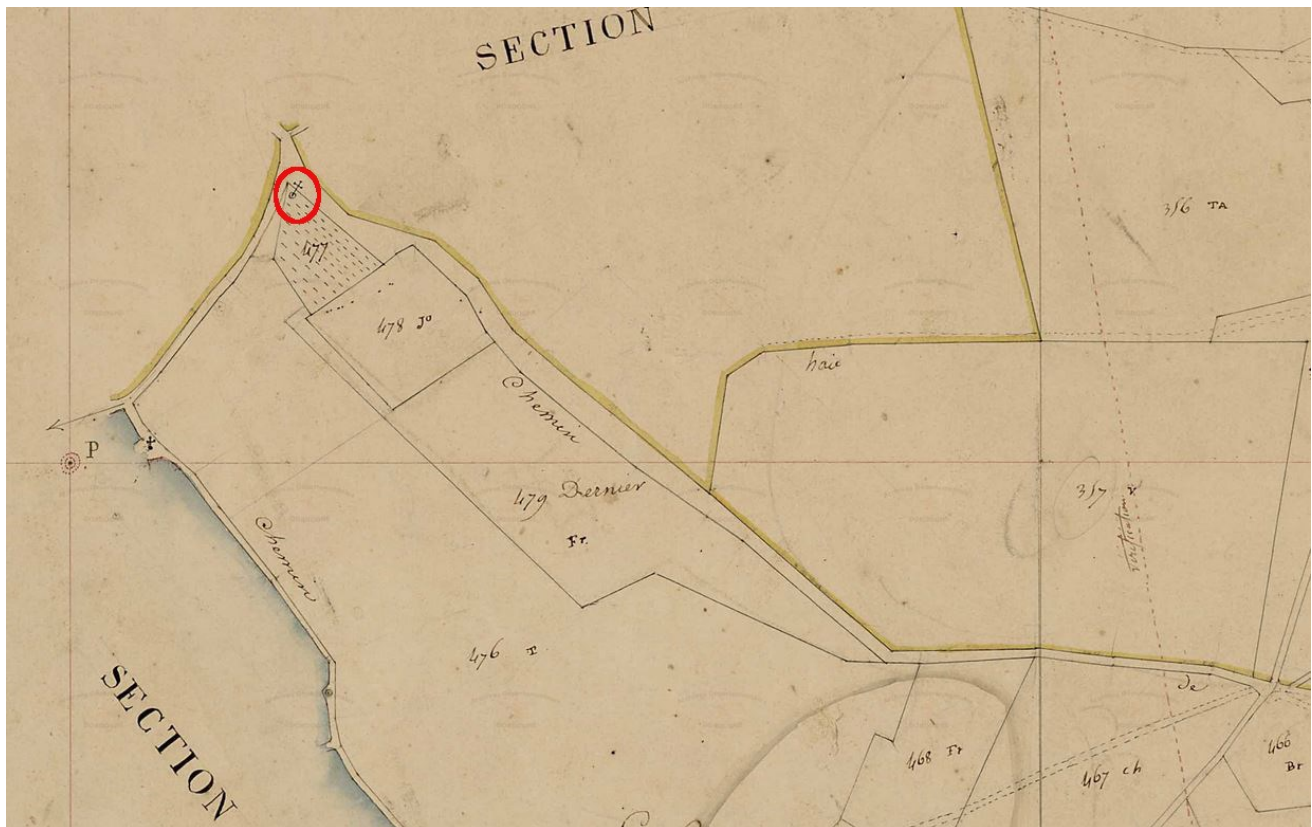
Feuille n° A3

Parcelle n° 477 Superficie :

Nature : le cimetière

Propriétaire : la commune


Une croix se trouvait alors dans le cimetière ; elle n'existe plus mais une autre croix a été érigée à proximité.



DESCRIPTIF GRAPHIQUE

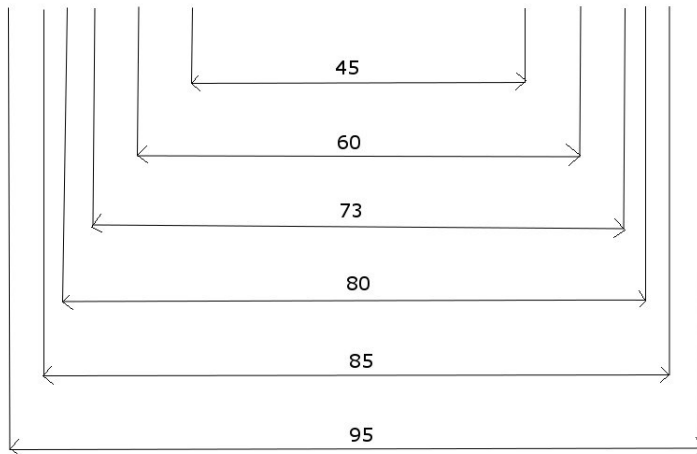
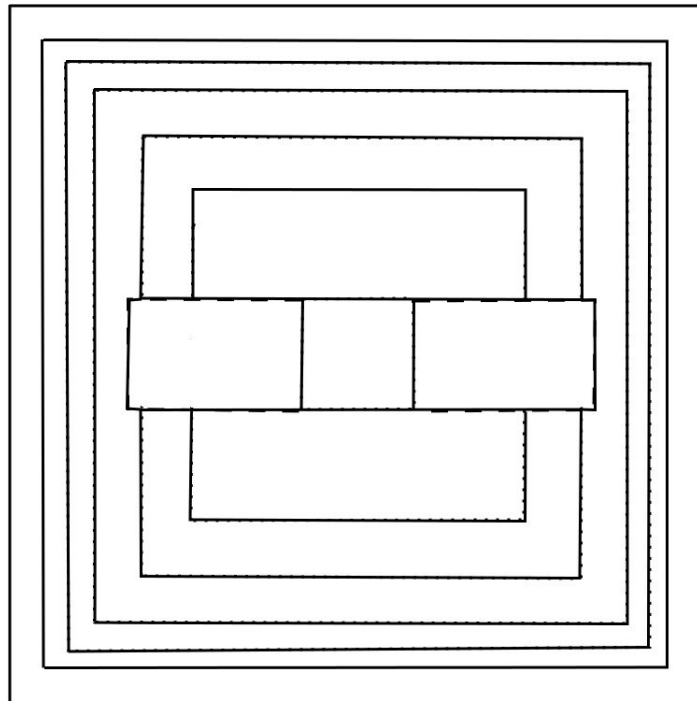
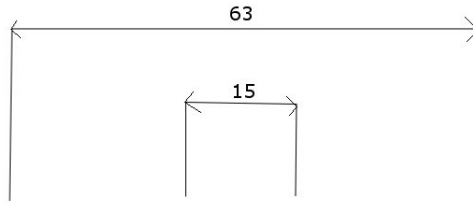
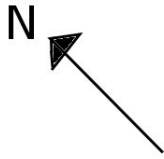
Elévation sud-ouest

0 20 40 cm



0 10 20 cm

Projection au sol



DESCRIPTIF ECRIT

Cette croix se situe à la sortie est du bourg de Cornille, en face du cimetière.

Elle est construite en grosses pierres de taille de calcaire local, à l'exception de la croix et de sa table qui ont été refaits en béton. Le sol de la croix est gravillonné.

Toutes les pierres sont à basse carrée. On trouve successivement de bas en haut : un socle de 95 cm de côté se terminant par un cavet renversé ; un piédestal de 80 cm de côté, terminé également par un cavet renversé ; un soubassement monolithe de 60 cm de côté et 90 de haut sur le quel on peut lire l'inscription suivante, effacée par endroits :

ERIGEE PAR
SOUSCRIPTION ET
BENITE 25 XI 1904
PAR LES BONS DE M.
-----CURE

La table en pierre supportant la croix est composée d'un filet, d'une doucine, d'un cavet, d'un filet épais, d'un cavet renversé, d'un filet et d'une tore.

Une petite base de 45 cm de côté en béton supporte la croix latine.

Sur le socle, sous l'inscription, on trouve des graffitis peu lisibles à part le nombre de 199 ; ils paraissent récents.

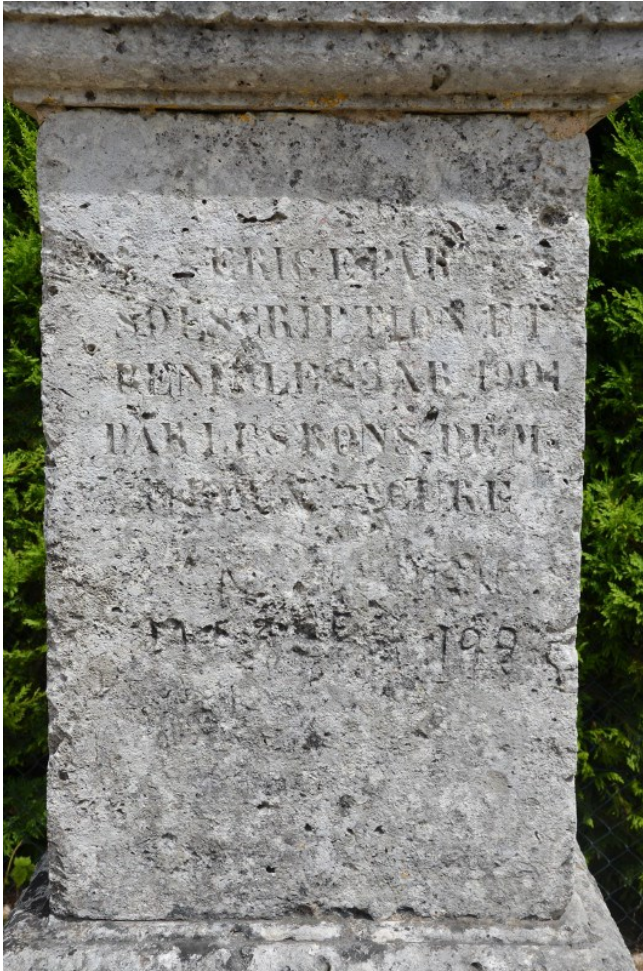
DESCRIPTIF PHOTOGRAPHIQUE

Extrait du site GéoPortail



Situation générale





Face sud-ouest



Face nord-ouest



HISTORIQUE ET SOURCES DOCUMENTAIRES

En 1835, au moment de la confection du cadastre napoléonien, il n'y avait pas de croix à cet endroit, mais il y en avait une juste en face, dans le cimetière, à sa pointe. Actuellement, il n'y a plus de croix dans le cimetière.

Celle qui nous intéresse étant datée de 1904, elle ne peut être celle du cimetière ; mais peut-être l'a-t-elle remplacée si, au cours d'un transfert, par exemple, celle du cimetière a été détériorée.

Malheureusement nous n'avons pu trouver aucune trace pouvant conforter cette hypothèse.

Sources écrites :

- AD24, La semaine religieuse, 1904
- AD24, 12 O 157

**DEVENIR DE L'ÉDIFICE
OBSERVATIONS ET SUGGESTIONS DU RÉDACTEUR**

Les arêtes des pierres s'abîment, de même que la tore ; sinon la croix est globalement en bon état.

RENSEIGNEMENTS ADMINISTRATIFS

Noms et prénoms des rédacteurs : Catherine Schunck (antenne de Périgueux)

Dossier achevé le : 10 août 2013

Date de dépôt au C.A.U.E.