

Département de la Dordogne  
**DOSSIER D'INVENTAIRE**  
PETIT PATRIMOINE RURAL BÂTI DU PÉRIGORD

CONSEIL GÉNÉRAL  
Conseil d'Architecture d'Urbanisme  
et d'Environnement de la Dordogne  
(C.A.U.E. 24).

LA PIERRE ANGULAIRE  
Génération mouvement  
Fédération de la Dordogne  
(Association loi de 1901)



**Arrondissement :** Périgueux  
**Canton :** Savignac-les-Eglises  
**Commune :** Cornille  
**Lieu-dit :** les Bourlettes  
**Édifice :** croix  
**DOSSIER n°**

## LOCALISATION GÉOGRAPHIQUE

Cartes IGN - extrait du site Géoportail

**Longitude** (référée au méridien international) :

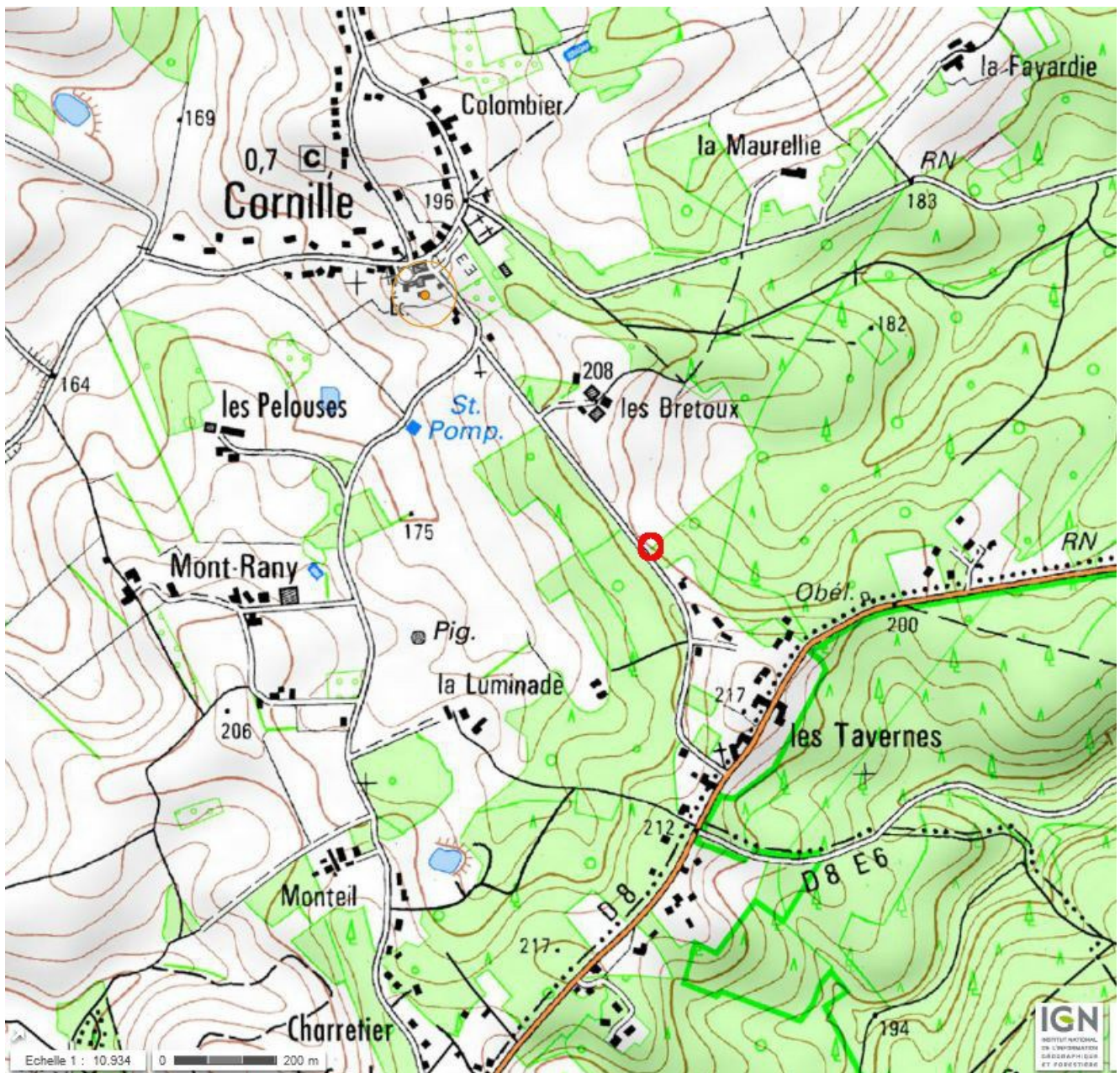
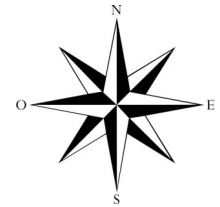
0°47'21,8''

**Latitude Nord** :

45°14'46,4''

**Altitude** :

208 m



## LOCALISATION CADASTRALE

Cadastre extrait du site [www.cadastre.gouv.fr](http://www.cadastre.gouv.fr), mis à jour en CDIF le 27/03/2013, sur site le 13/09/2013

Échelle d'origine 1/2500

Section : A dite des Bretoux

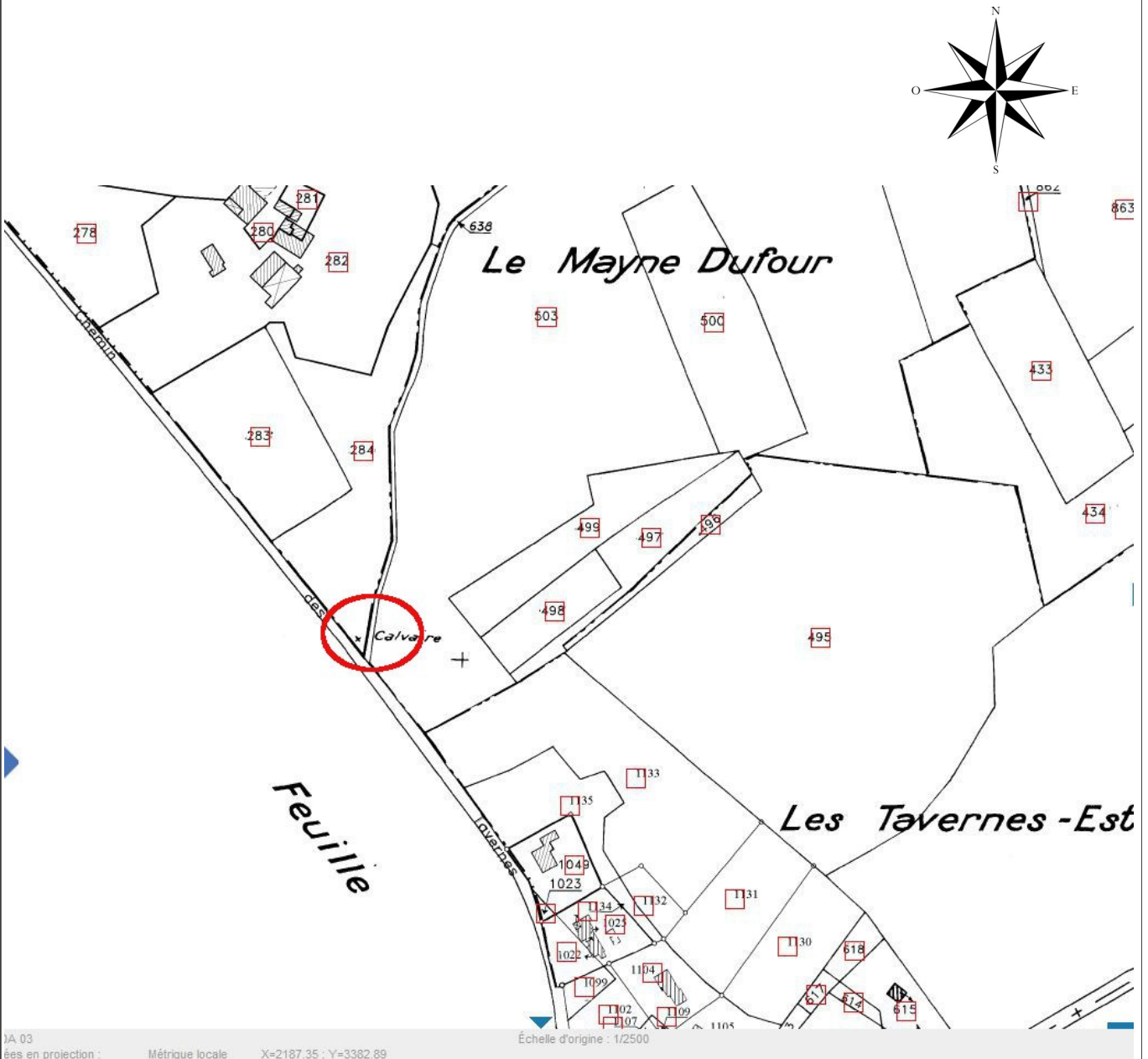
Feuille n° 3

En bordure de la parcelle 284

- Superficie :

Nature : talus

Propriétaire : la commune



## LOCALISATION CADASTRALE ANCIENNE

Cadastre en date de : 1835

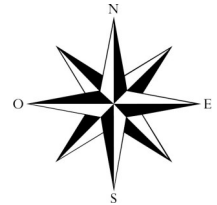
Échelle d'origine : 1/2500

Section : A dite de Mont-Rany

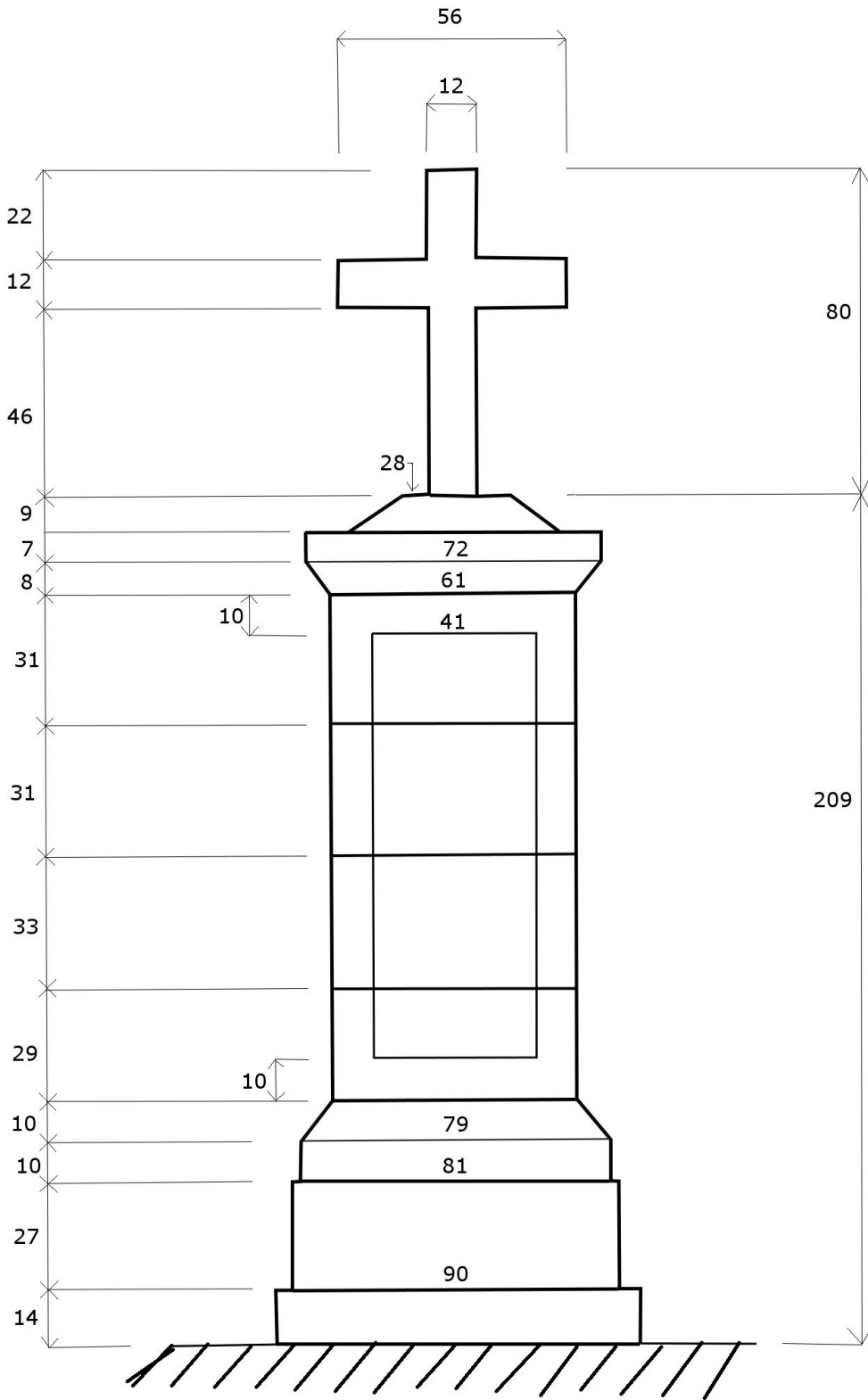
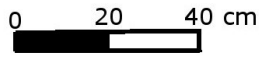
Feuille n°3

En bordure de la parcelle n° 473 Superficie : Nature : talus

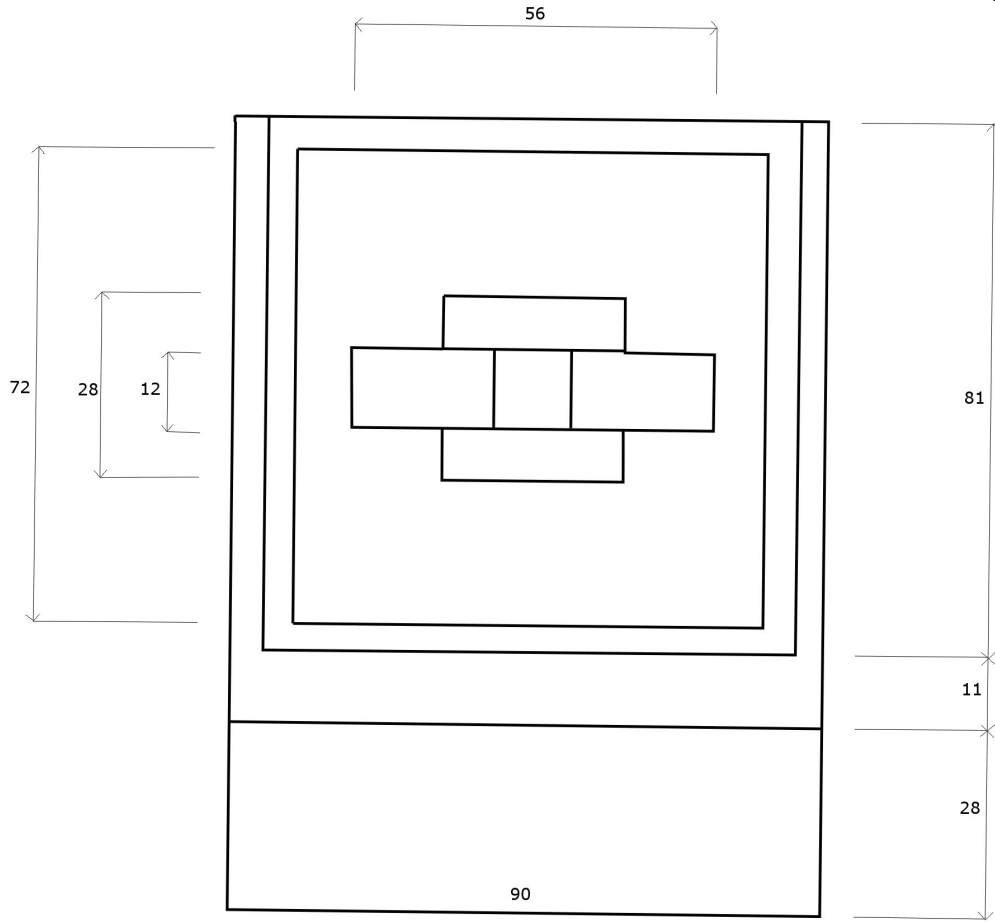
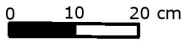
Propriétaire : la commune



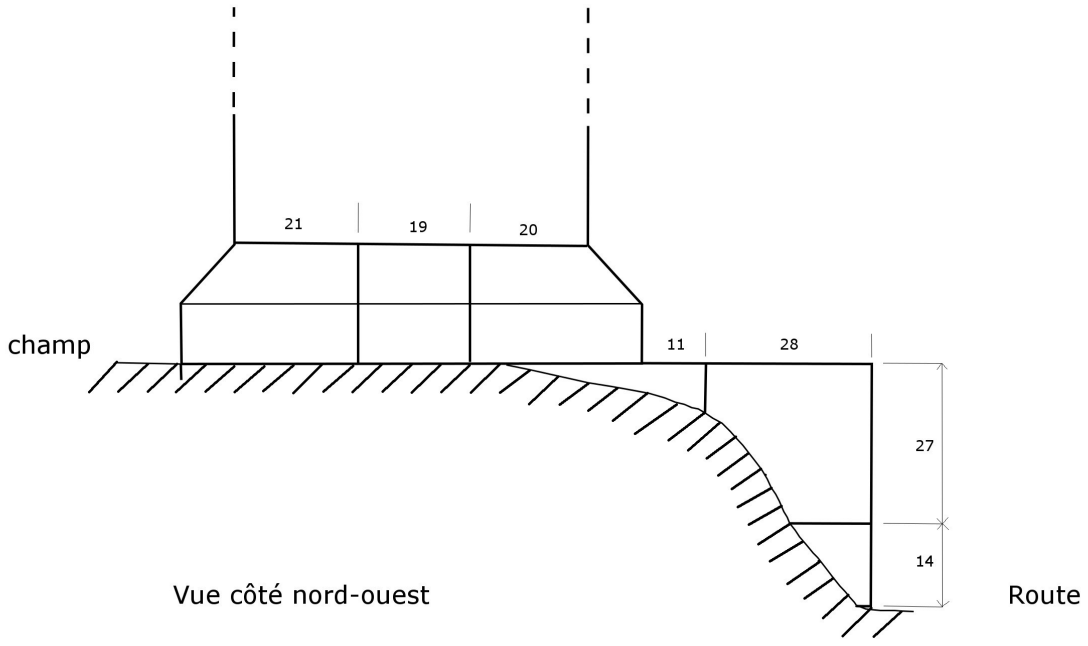
DE



Elévation



Vue de dessus



## DESCRIPTIF ECRIT

Cette croix se situe en bordure de la route allant des Tavernes au bourg de Cornille, au carrefour avec un ancien chemin qui n'existe plus bien qu'indiqué sur le cadastre actuel ; un champ le recouvre.

L'édifice est inséré dans le talus surmontant le fossé qui longe la route. La végétation ne permet pas de bien observer sa base.

Il se compose d'un piédestal, de plan carré, en pierre de taille de calcaire local (Chancelade) formé de 3 pierres superposées de champ, creusées sur les 4 faces pour former une moulure plate de 10 cm de large. Ce piédestal est posé sur un socle débordant à l'avant ; deux autres grosses pierres plates superposées pour atteindre le bas du fossé forment une sorte de large agenouilloir.

Le piédestal se termine en haut par un chanfrein droit et en bas par un chanfrein renversé : cette base est formée de 3 pierres qui s'écartent un peu les unes des autres.

Au-dessus du piédestal une petite table de pierre soutient une croix latine en béton, résultat sans doute d'une restauration passée.

## DESCRIPTIF PHOTOGRAPHIQUE



Vue arrière de la croix



Détail de la base de la croix



La base du piédestal et l'agenouilloir



Vue côté sud-est





## HISTORIQUE ET SOURCES DOCUMENTAIRES

Cette croix figure sur le cadastre napoléonien de 1835 sous le nom de « Croix des Bourlettes », mais nous n'avons pas d'autre information sur son origine.

Sources orales :

Sources écrites :

**DEVENIR DE L'ÉDIFICE****OBSERVATIONS ET SUGGESTIONS DU RÉDACTEUR**

La croix est envahie par la végétation : lierre et mousse sur la table et la croix, herbes et ronces au bas du soubassement dont les pierres se disjoignent.

**RENSEIGNEMENTS ADMINISTRATIFS****Noms et prénoms des rédacteurs**

Catherine Schunck (antenne de Périgueux)

**Dossier achevé le :** 8 novembre 2013

**Date de dépôt au C.A.U.E.**