

Département de la Dordogne
DOSSIER D'INVENTAIRE
 PETIT PATRIMOINE RURAL BÂTI DU PÉRIGORD

CONSEIL GÉNÉRAL
 Conseil d'Architecture d'Urbanisme
 et d'Environnement de la Dordogne
 (C.A.U.E. 24).

LA PIERRE ANGULAIRE
 Générations mouvement
 Fédération de la Dordogne
 (Association loi de 1901)



Arrondissement : Périgueux
Canton : Savignac-les-Eglises
Commune : Cornille
Lieu-dit : Les Piles
Édifice : Croix de carrefour
DOSSIER n°

LOCALISATION GÉOGRAPHIQUE

Cartes IGN - extrait du site Géoportail

Longitude (référée au méridien international) :

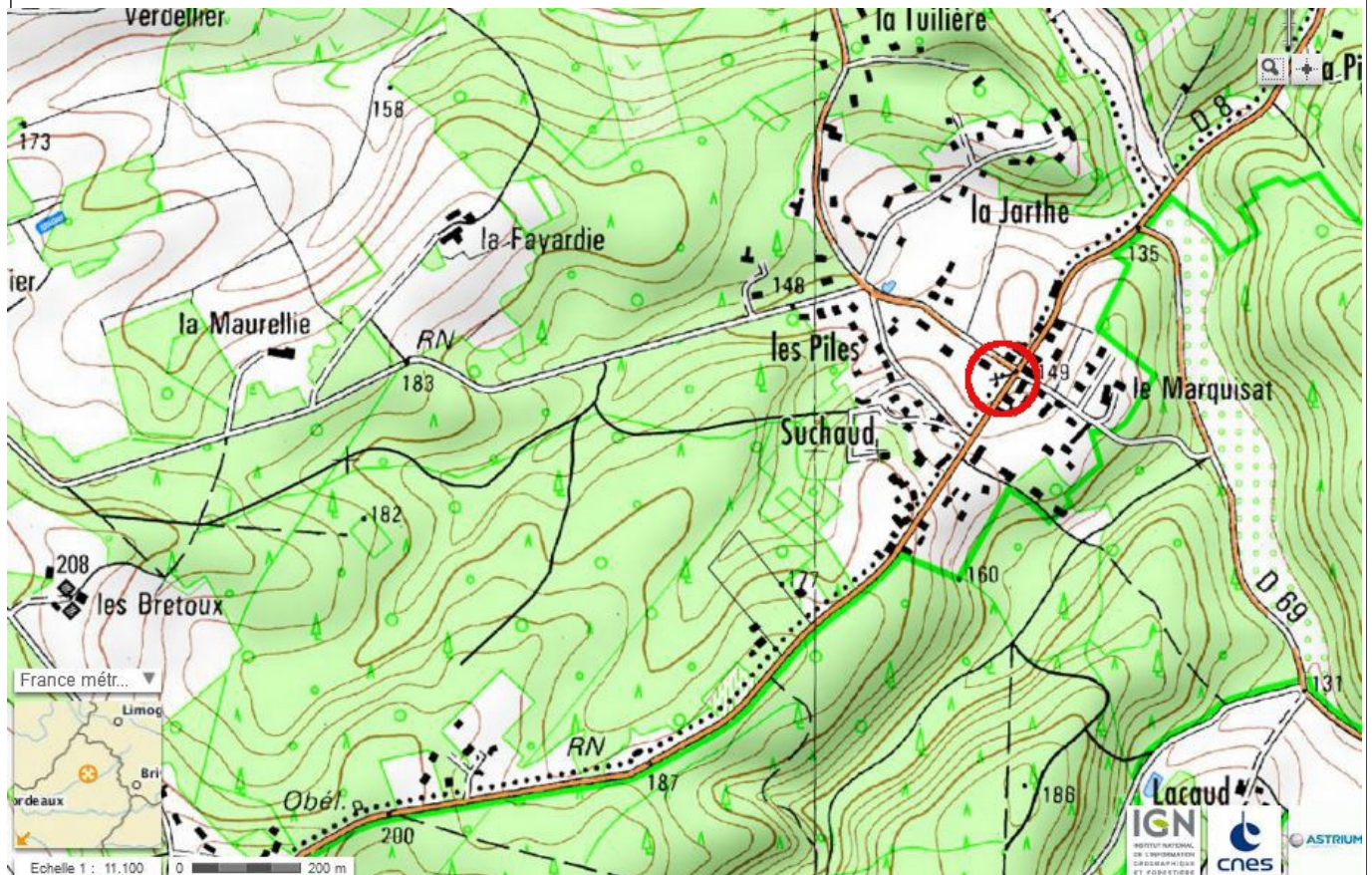

0°48'40,5''

Latitude Nord :

45°15'07,8''

Altitude :

150 m



LOCALISATION CADASTRALE

Cadastre extrait de www.cadastre.gouv, mis à jour en CDIF 27/03/2013, sur le site 13/09/2013

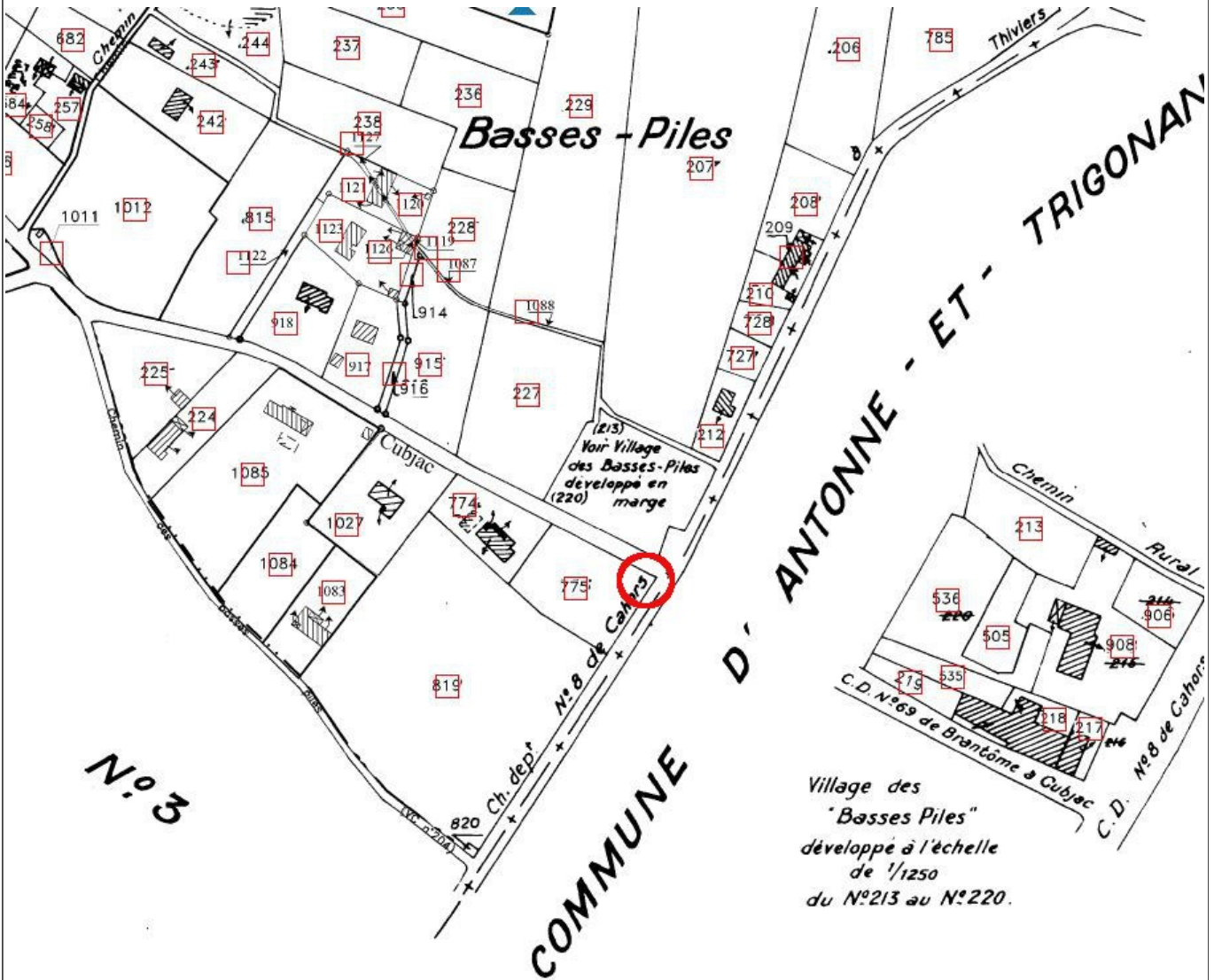
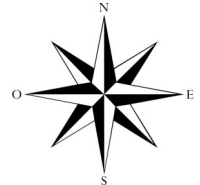
Échelle d'origine: 1/2500

Section : A dite de la Fayardie

Feuille n° A02

En bordure de la parcelle 775 - Superficie : Nature : talus

Propriétaire : la commune



Métrique locale X=7191.48 ; Y=1598.25

Échelle d'origine : 1/2500

LOCALISATION CADASTRALE ANCIENNE

Cadastre en date de : 1835

Échelle d'origine : 1/2500

Section : A dite de la Fayardie

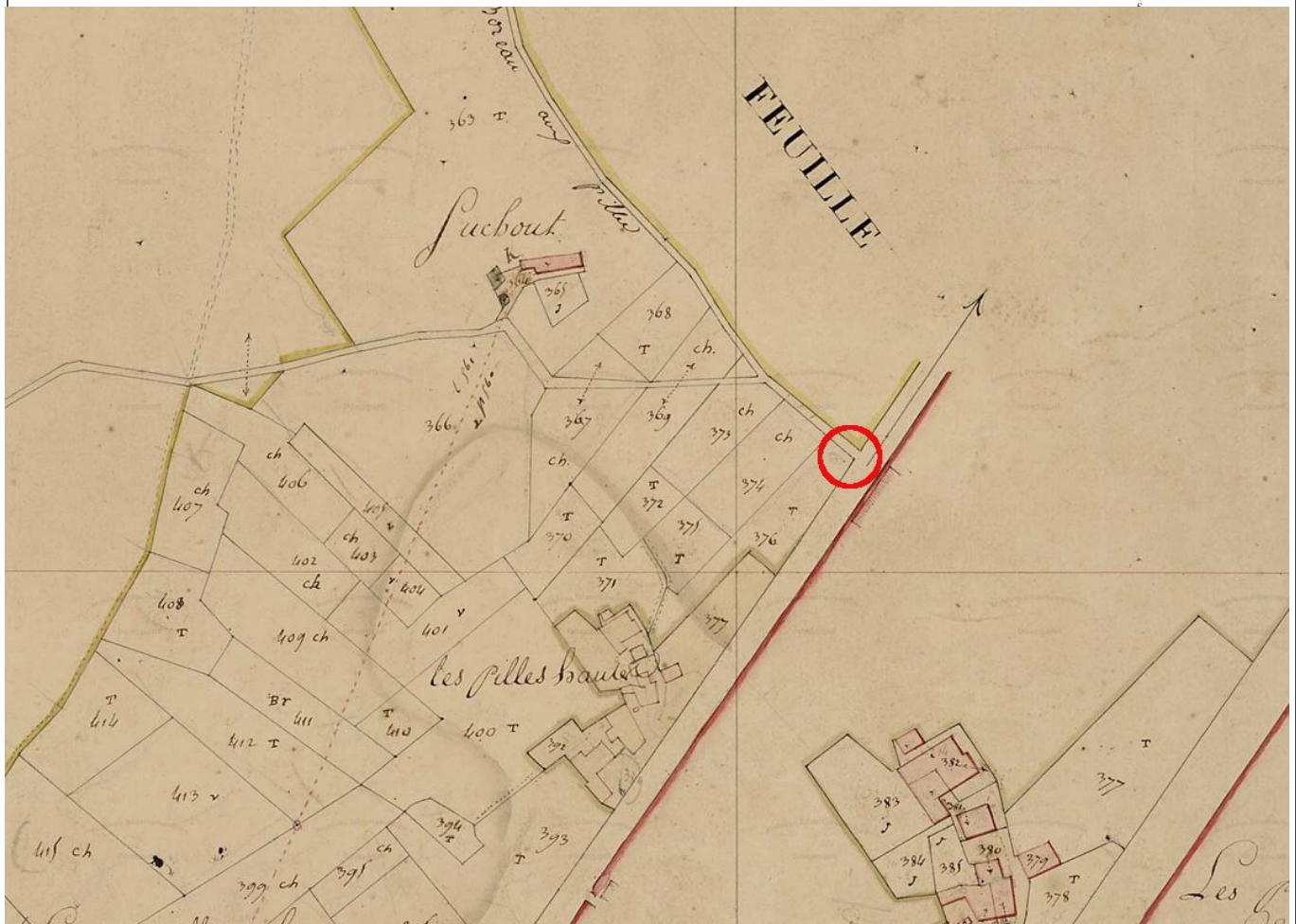
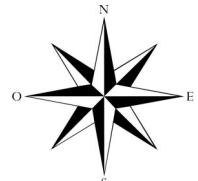
Feuille n° A3

Parcelle n° 376

Superficie :

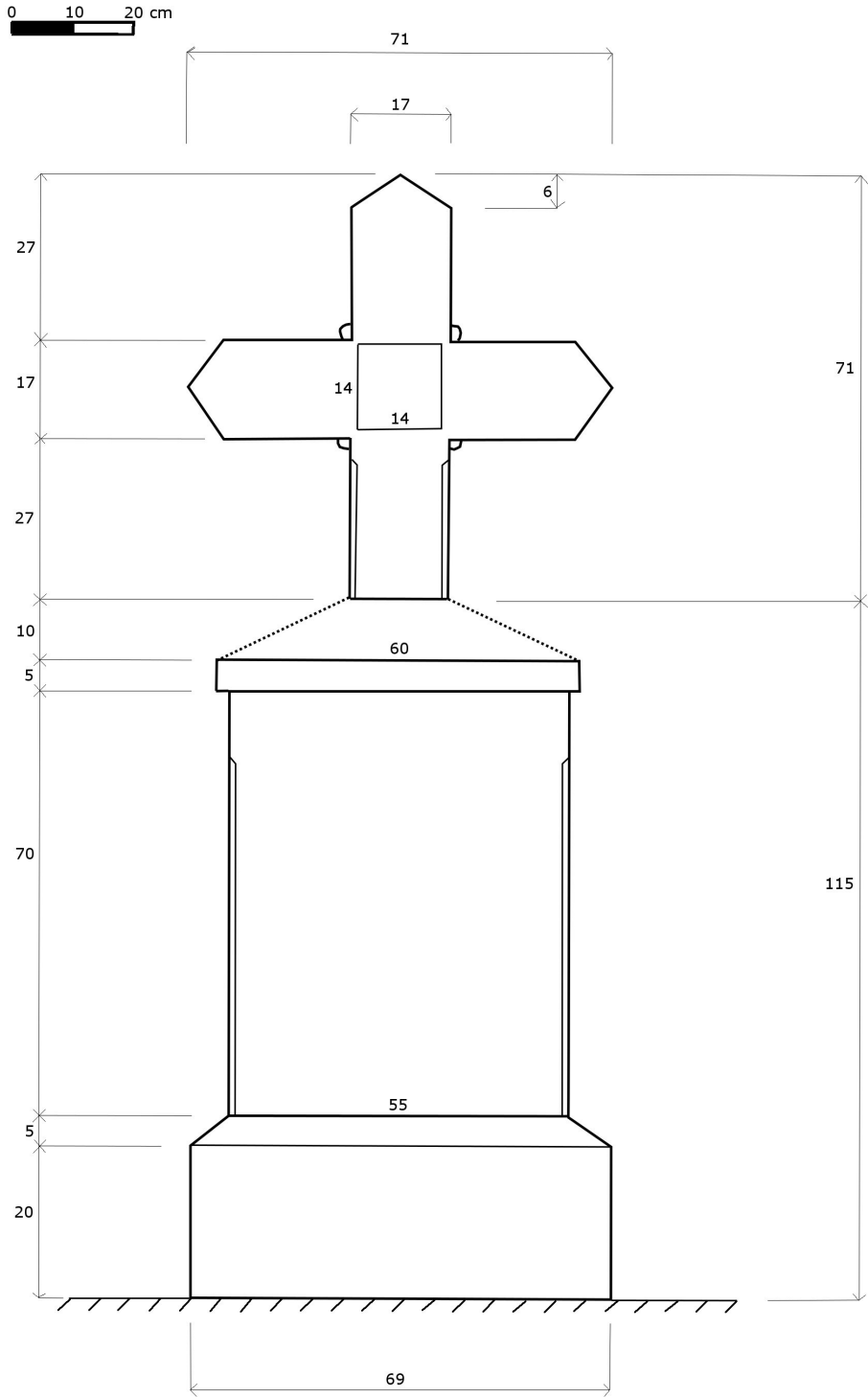
Nature :

Propriétaire :

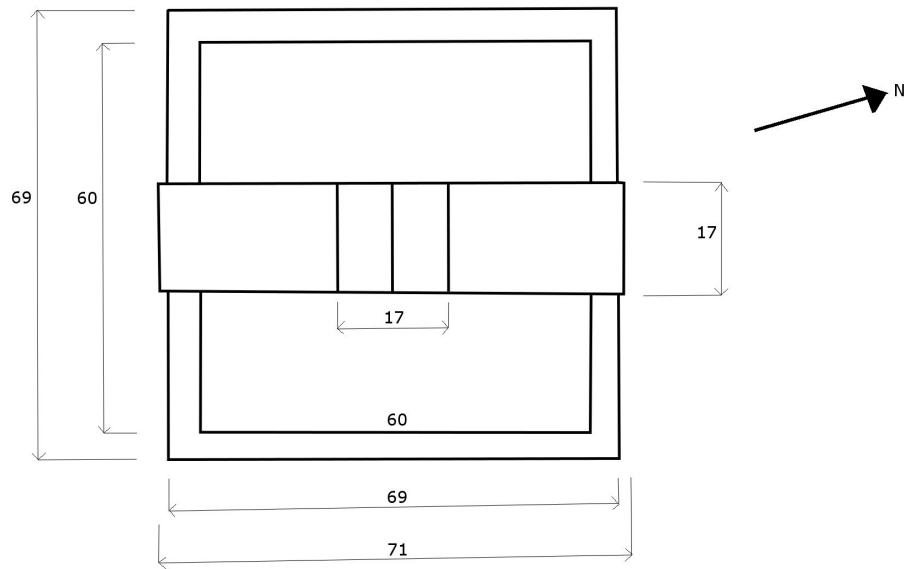
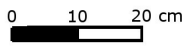


DESCRIPTIF GRAPHIQUE

Elévation



Vue de dessus



DESCRIPTIF ECRIT

Cette croix est située dans le hameau des Piles, à l'intersection de l'ancienne route de Paris (D 8) et de la départementale 69 conduisant à Agonac et Brantôme.

D'une hauteur totale de 1,86 m, elle se compose d'une croix grecque sur un piédestal, le tout en pierre calcaire locale (Chancelade) très usée. Le dessus du piédestal et la table sont tellement détériorés qu'il est impossible de voir comment ils étaient taillés.

Les angles du piédestal et du fût de la croix jusqu'au croisillon sont chanfreinés. Le soubassement du piédestal, très usé également, se terminant par un chanfrein renversé, porte des traces de restauration ancienne mais déjà effritées. Le piédestal est formé par trois grosses pierres rectangulaires, l'une posée verticalement forme la face avant, les deux autres à l'arrière superposées de champ, verticalement à celle de devant.

Les trois embouts de la croix se terminent en pointe plate.

A l'intersection du fût et des croisillons a été gravé un carré sur lequel il y avait peut-être autrefois une inscription. A l'extérieur, 4 morceaux de cercle en pierre entourent cette intersection.

DESCRIPTIF PHOTOGRAPHIQUE



Haut du piédestal



Vue côté sud



Bas du piédestal



Arrière de la croix (ouest)



Situation générale



Avant de la croix (est)



HISTORIQUE ET SOURCES DOCUMENTAIRES

La croix ne figure pas sur le cadastre napoléonien de 1835. Nous n'avons aucune information sur la date de son érection.

Sources orales :

Sources écrites :

DEVENIR DE L'ÉDIFICE**OBSERVATIONS ET SUGGESTIONS DU RÉDACTEUR**

Cette croix est en très mauvais état et mériterait d'être refaite. Selon un conseiller municipal, la commune envisagerait de faire un rond-point à ce carrefour pour ralentir les voitures ; en ce cas elle pourrait envisager de déplacer la croix au centre du giratoire pour la mettre en valeur, ce qui serait l'occasion de la restaurer.

RENSEIGNEMENTS ADMINISTRATIFS**Noms et prénoms des rédacteurs**

Catherine Schunck (antenne de Périgueux)

Dossier achevé le : 8 novembre 2013

Date de dépôt au C.A.U.E.