

Département de la Dordogne
DOSSIER D'INVENTAIRE
PETIT PATRIMOINE RURAL BÂTI DU PÉRIGORD

CONSEIL GÉNÉRAL
Conseil d'Architecture d'Urbanisme
et d'Environnement de la Dordogne
(C.A.U.E. 24).

LA PIERRE ANGULAIRE
Génération mouvement
Fédération de la Dordogne
(Association loi de 1901)



Arrondissement : Sarlat
Canton : Le Bugue
Commune : Savignac-de-Miremont
Lieu-dit : Le Cause
Édifice : Cabane à poules
DOSSIER n° 024.524.05.14.1113

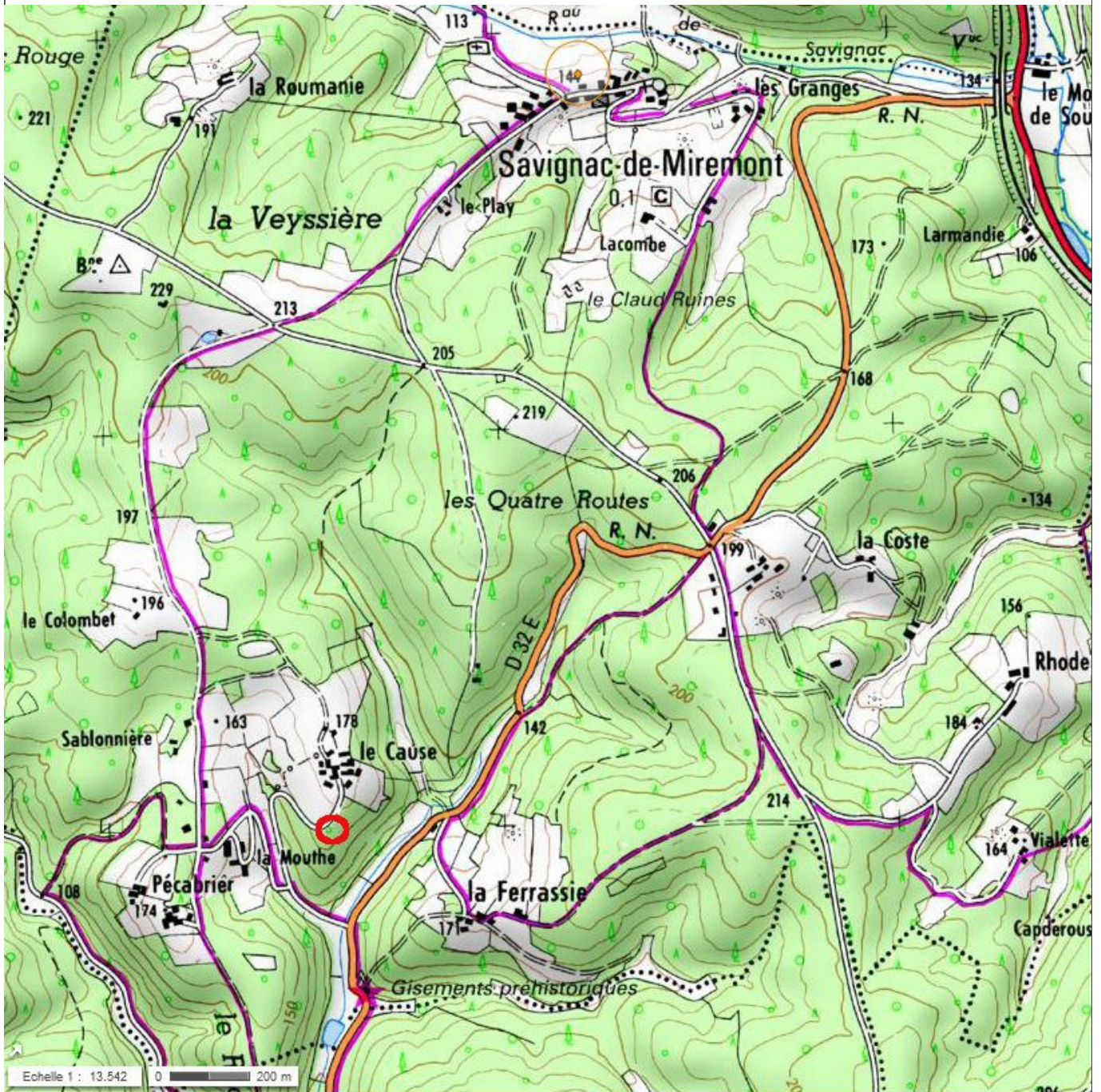
LOCALISATION GÉOGRAPHIQUE

Cartes IGN - extrait du CD Carto Exploreur Dordogne Nord (ou scan de la carte)

Longitude (référée au méridien international) : 00°56'12,9''

Latitude Nord : 44°57'19,2''

Altitude : 163 m



LOCALISATION CADASTRALE

Cadastre extrait de www.cadastre.gouv.fr, à jour en CDIF 03/10/2013, sur le site 28/01/2014

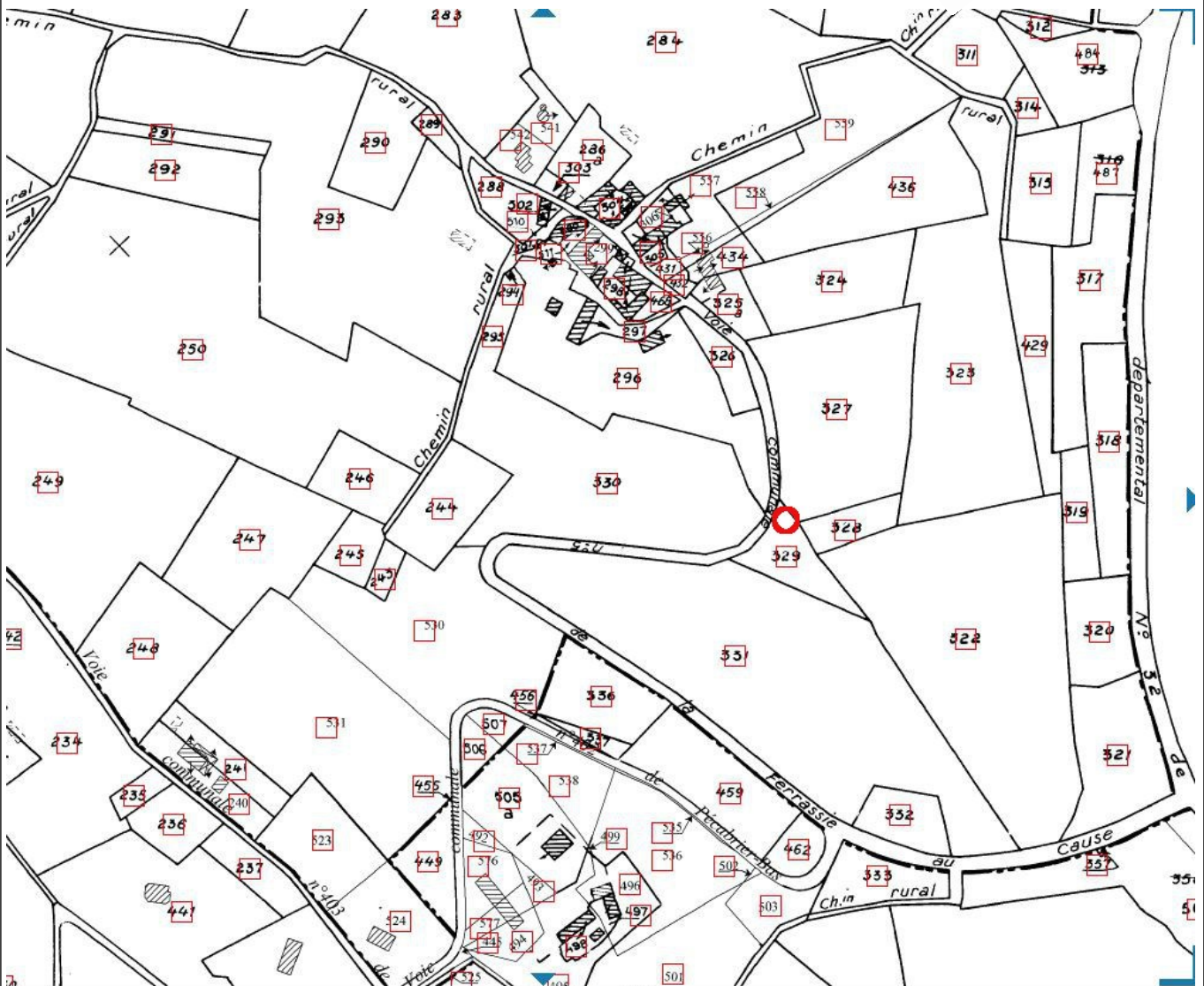
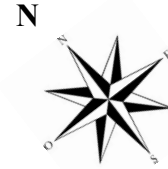
Échelle d'origine : 1/2500

Section : C dite du Cause

Feuille n° 2

Parcelle 329 - Superficie : 1390 m² Nature : landes

Propriétaire : Sylvie Rondet



projection : Métrique locale X=6293.65 ; Y=3100.32
graphiques : WGS84 (GPS)

Échelle d'origine : 1/2500

LOCALISATION CADASTRALE ANCIENNE

Cadastre en date de : 1817

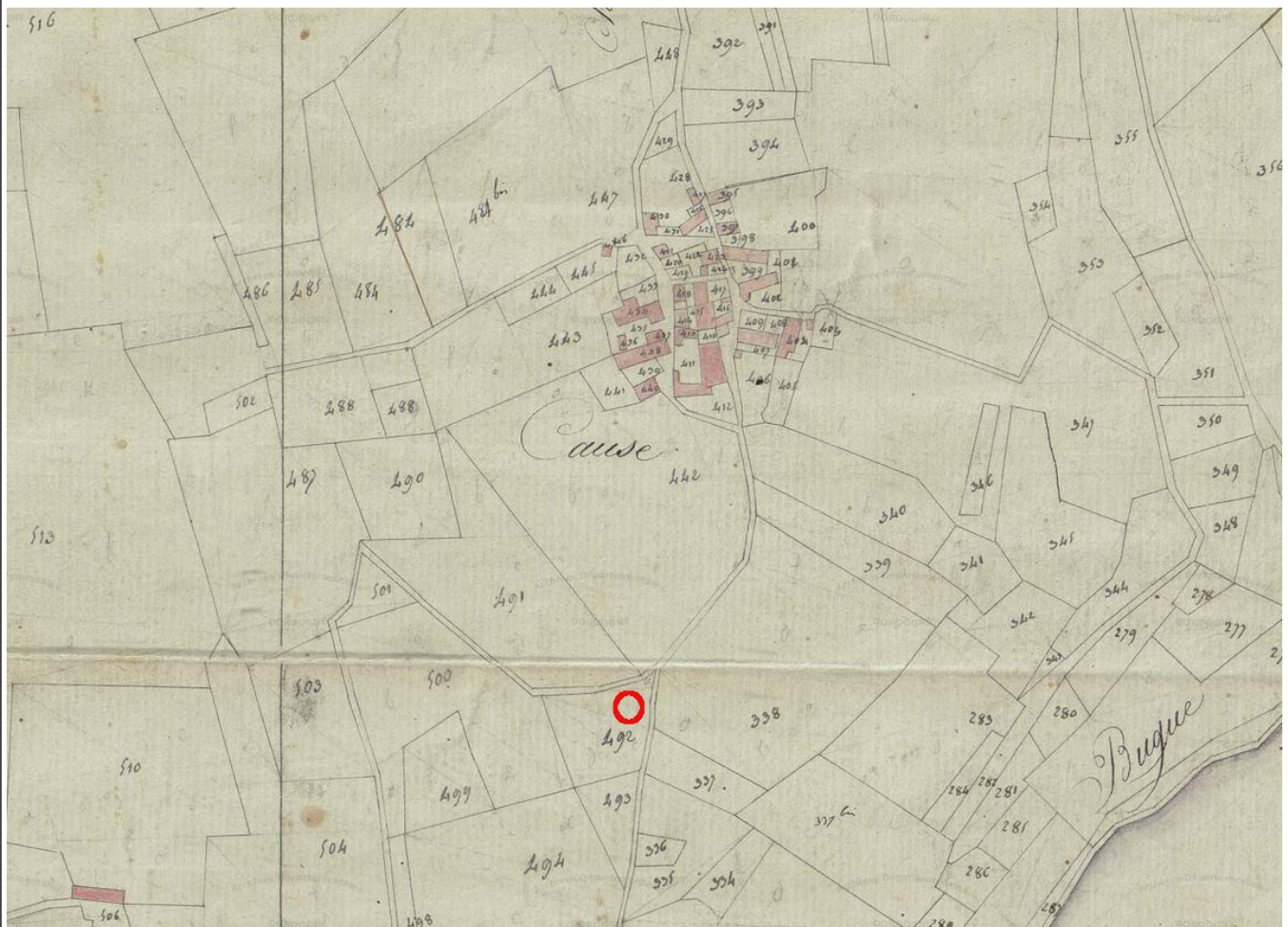
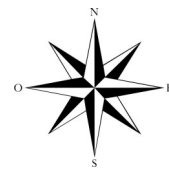
Échelle d'origine : 1/2500

Section : C dite du Cause

Feuille n° 2


Parcelle n° 492 Superficie : 14 ares 10 Nature : vigne

Propriétaire : Pierre Labrousse au Cause

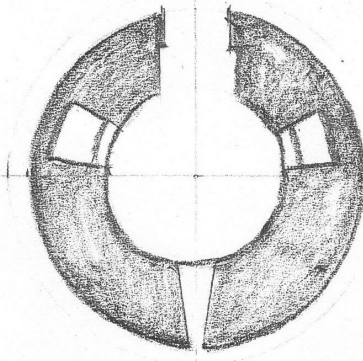


DESCRIPTIF GRAPHIQUE

Échelle 1/50



150 ±

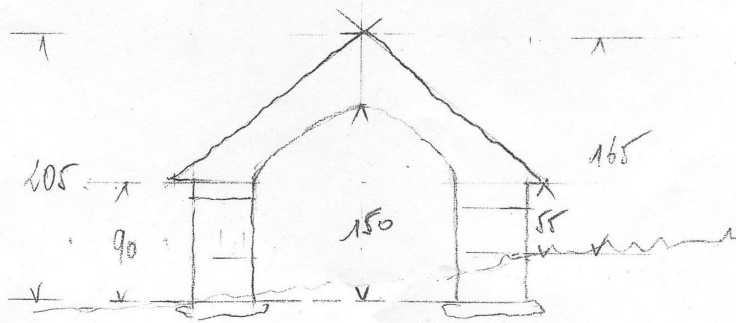


15 ±

260

15 ±

vue en plan



*11 ±
15 63 ±*

Pentes 12°/0

Coupe A A'

TP3 juillet 2018



Nord

la laboue aux poules
 "Je cours"
 Etolo Souvignac de
 Muret

DESCRIPTIF ECRIT

Cette cabane est implantée dans un sous-bois, en bordure de la route communale donnant accès au hameau du Cause, 200 m plus haut. Située sur la *Boucle de Savignac*, chemin pédestre balisé, elle est également dans le périmètre de protection du site préhistorique de la Ferrassie, 400m plus bas.

De petite taille, 2,60 m de large sur 2 m au faitage, son muret de soubassement comme sa voûte intérieure sont maçonnés avec la pierre calcaire locale, hourdée au mortier de terre.

La voûte en cintre surbaissé rappelle la technique des fours à pain, contrairement à l'encorbellement traditionnel des cabanes, et supporte des lauzes calcaires assez grossières, posées à sec, pour couverture.

Un fenestrou, écrasé en meurtrière est opposé à la porte d'accès dont il ne reste que les gonds et pentures rouillés.

A l'intérieur, deux nichoirs en vis-à-vis sont aménagés dans l'épaisseur du mur. Une barre de châtaignier, coincée entre les côtés diamétralement, sert de perchoir nécessaire au sommeil des poules.

DESCRIPTIF PHOTOGRAPHIQUE





HISTORIQUE ET SOURCES DOCUMENTAIRES

Cette cabane, située à 150 m d'une ferme, était utilisée jusqu'en 1960 par l'ancienne propriétaire.

Elle servait de poulailler aux beaux jours, pour isoler une poule et ses poussins. La fermière les y portait 3 jours après l'éclosion car la cour de la ferme était boueuse.

Sources orales : Mme Sylvanie Castang, dernière utilisatrice

Sources écrites :

DEVENIR DE L'ÉDIFICE**OBSERVATIONS ET SUGGESTIONS DU RÉDACTEUR**

Afin d'effectuer le relevé métré et analyser les dégradations de l'édifice, une opération de nettoyage préalable a permis d'éliminer la végétation indésirable, de dégager l'accès et les matériaux tombés réutilisables.

Les dégradations de la maçonnerie du muret de soubassement, l'absence d'un jambage de la porte et du linteau, le désordre des lauzes de couverture, n'assuraient plus le support et la protection de la voûte encore en bon état.

Devant ce constat de « péril » et dans le cadre des séances d'initiation à la maçonnerie de pierre sèche, l'amicale laïque de Savignac-de-Miremont, et ses bénévoles, a entrepris sa restauration.

RENSEIGNEMENTS ADMINISTRATIFS

Noms et prénoms des rédacteurs : Jean-Paul Simon, Huguette Labrousse (antenne du Bugue)

Dossier achevé le : 28 février 2014

Date de dépôt au C.A.U.E.

PORTEFEUILLE DOCUMENTAIRE

La restauration de la cabane



