

Département de la Dordogne  
**DOSSIER D'INVENTAIRE**  
PETIT PATRIMOINE RURAL BÂTI DU PÉRIGORD

CONSEIL GÉNÉRAL  
Conseil d'Architecture d'Urbanisme  
et d'Environnement de la Dordogne  
(C.A.U.E. 24).

LA PIERRE ANGULAIRE  
Génération mouvement  
Fédération de la Dordogne  
(Association loi de 1901)



**Arrondissement :** Périgueux  
**Canton :** Saint-Pierre-de-Chignac  
**Commune :** Bassillac  
**Lieu-dit :** Caillauguet  
**Édifice :** Puits  
**DOSSIER n°**



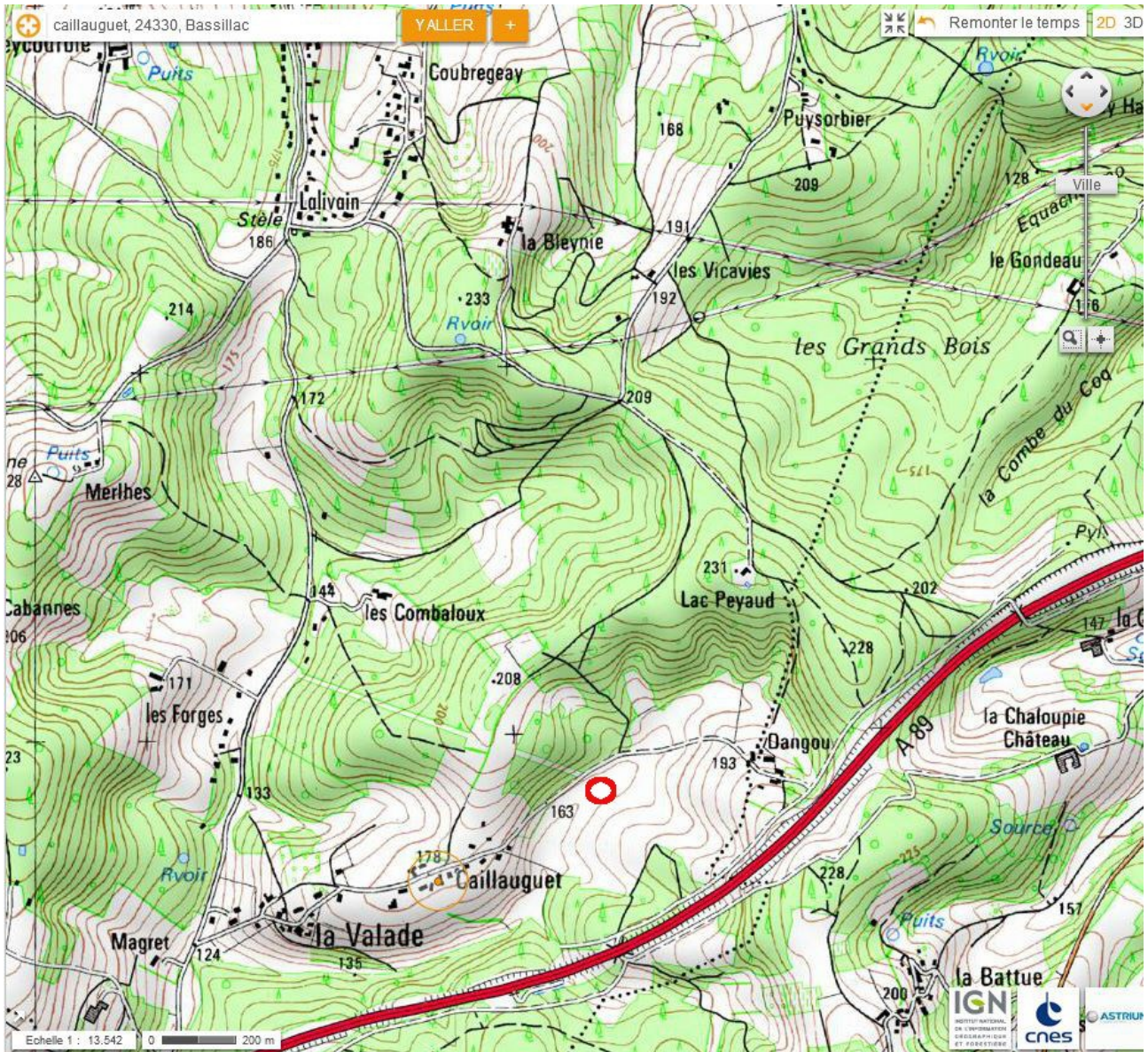
## LOCALISATION GÉOGRAPHIQUE

Carte IGN - extrait du site Géo Portail

**Longitude** (référée au méridien international) : 00°49,546'

**Latitude Nord** : 45°09,585'

**Altitude** : 163 m



## LOCALISATION CADASTRALE

Cadastre extrait de [www.cadastre.gouv.fr](http://www.cadastre.gouv.fr), mis à jour en CDIF le 10/12/2013, sur le site le 3/01/2014

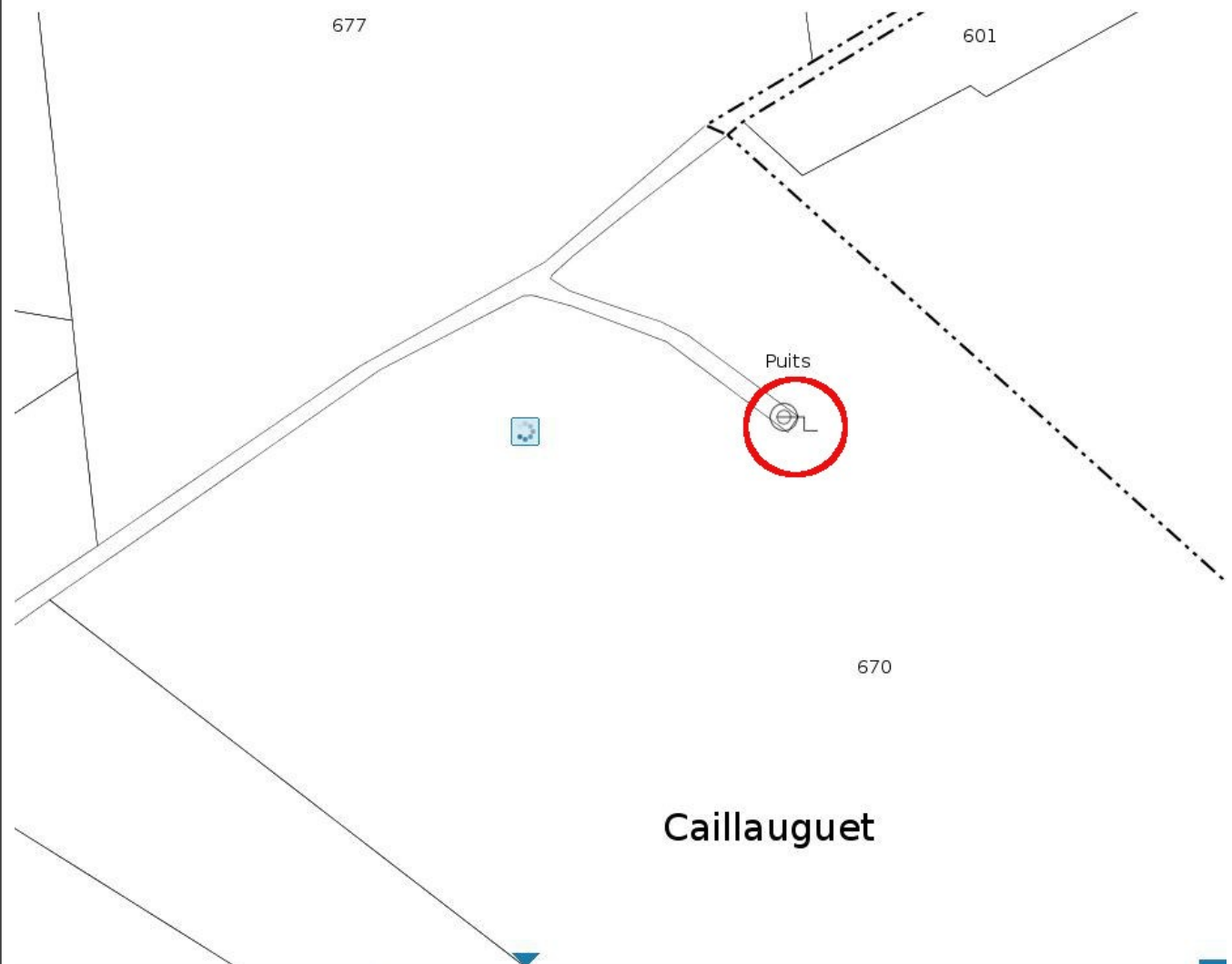
Échelle d'origine : 1/2500

Section : D dite de la Valade

Feuille n° 3

Parcelle sn (inclus dans 670) - Superficie : Nature :

Propriétaire : la commune



RGF93CC45 X=1528977.81 ; Y=4220066.16  
WGS84 (GPS) DMS (45° 8' 35" N - 0° 49' 28" E) - Latitude = 45.159912 N - Longitude = 0.824459 E



## LOCALISATION CADASTRALE ANCIENNE

Cadastre en date de : 1824

Échelle d'origine : 1/2500

Section : D dite de la Valade

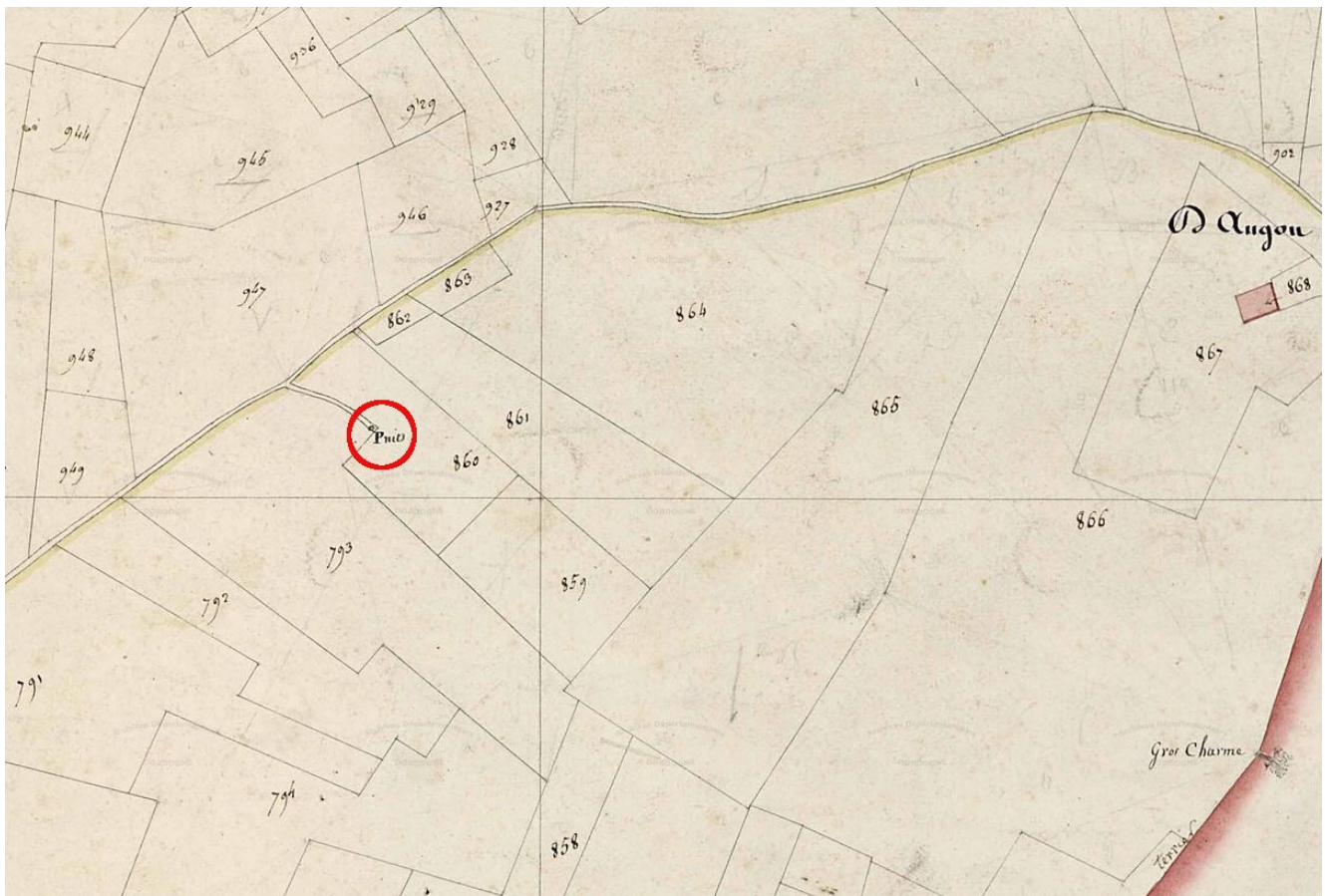
Feuille n°3

Parcelle n° sn (bord 860)

Superficie :

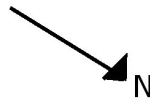
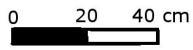
Nature :

Propriétaire : la commune

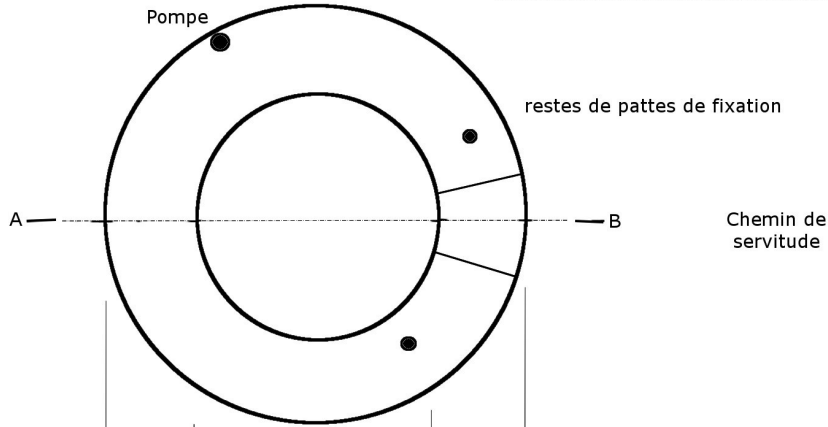


DESCRIPTIF GRAPHIQUE

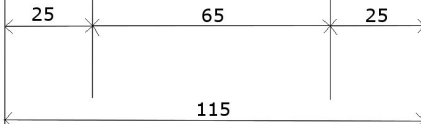
Vue de dessus



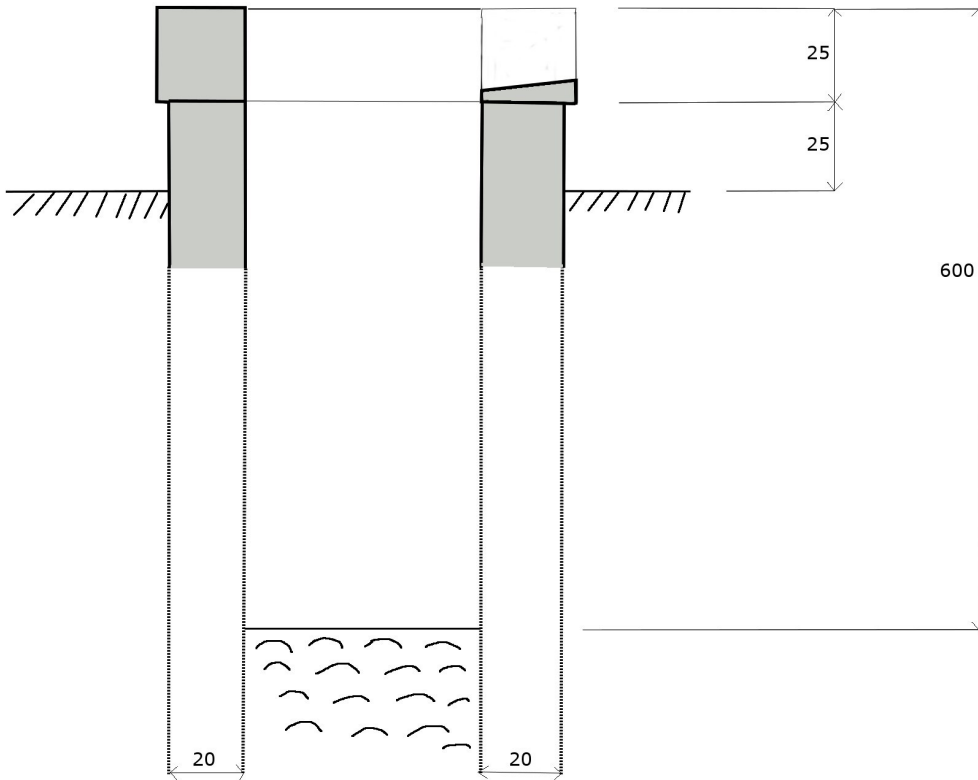
vers  
Caillauguet  
↑



chemin rural



↓  
vers  
Dangou



Coupe AB

## DESCRIPTIF ECRIT

Le puits de Caillauguet est situé à proximité du chemin rural menant de Caillauguet à Dangou ; un chemin de servitude d'une vingtaine de mètres y aboutit.

C'est un puits circulaire bâti en grosses pierres calcaires appareillées toutes moussues ; sa margelle, constituée de 4 blocs de pierre, déborde de 3 cm sur le corps du puits, lui-même haut de 25 cm seulement. Une partie de la margelle a été légèrement abaissée, soit volontairement pour faciliter le puisage (le sol était sans doute plus bas autrefois), soit par usure.

Un dispositif de pompage a été ajouté à une date indéterminée et 2 morceaux de ferraille sont encore scellés dans la margelle.

Nous n'avons pu mesurer la hauteur totale du puits, mais l'eau se trouvait à 6 mètres du rebord de la margelle.



# DESCRIPTIF PHOTOGRAPHIQUE





Extrait de Google Earth





## **HISTORIQUE ET SOURCES DOCUMENTAIRES**

Ce puits qui figure sur le cadastre de 1824 servait à l'alimentation en eau des habitants de Caillauguet et de Dangou dont il est à peu près équidistant.

Sources orales : Marcel Maleyre, habitant de La Valade

Sources écrites :

**DEVENIR DE L'ÉDIFICE  
OBSERVATIONS ET SUGGESTIONS DU RÉDACTEUR**

Ce puits est actuellement désaffecté ; il n'est pas vraiment en mauvais état mais la mousse risque à terme de détériorer les pierres.

**RENSEIGNEMENTS ADMINISTRATIFS****Noms et prénoms des rédacteurs**

Catherine Schunck (antenne de Périgueux)

Laure Zerbib, de Bassillac, a participé au recueil des données

**Dossier achevé le :** 25 mars 2014

**Date de dépôt au C.A.U.E.**