

Département de la Dordogne  
**DOSSIER D'INVENTAIRE**  
**PETIT PATRIMOINE RURAL BÂTI DU PÉRIGORD**

**CONSEIL GÉNÉRAL**

Conseil d'Architecture d'Urbanisme  
et d'Environnement de la Dordogne  
(C.A.U.E. 24).

**LA PIERRE ANGULAIRE**

Fédération des Aînés ruraux  
de la Dordogne  
(Association loi de 1901)



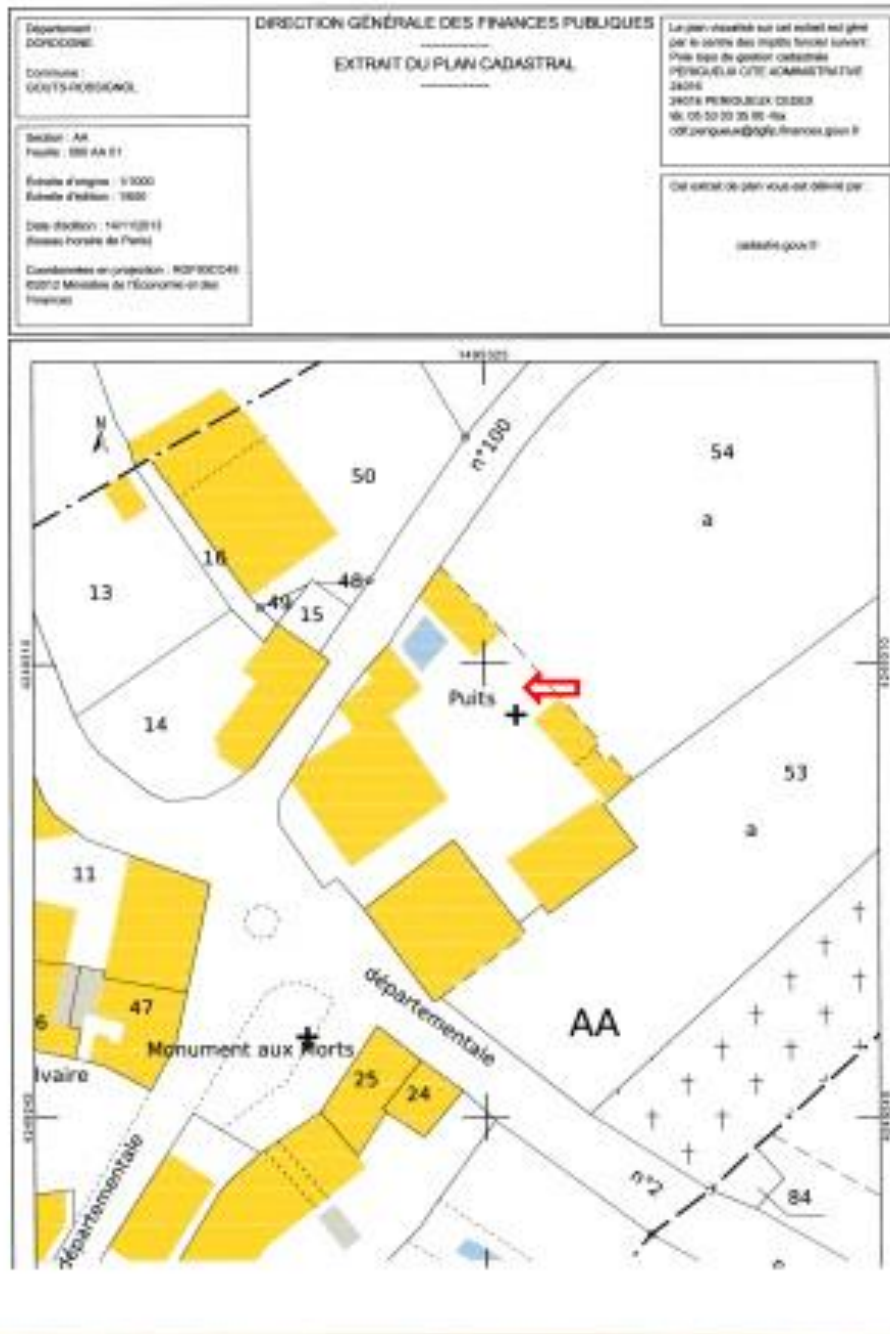
**Arrondissement : Périgueux**  
**Canton : Verteillac**  
**Commune : Goûts-Rossignol**  
**Lieu-dit : Le bourg**  
**Edifice : Puits**  
**DOSSIER n°**



# LOCALISATION CADASTRALE

Cadastre en date du : 14/11/2013

Échelle d'origine : 1/1000



Section : AA

Feuille n° 000 AA 01

Parcelle n° 54

Superficie :

Nature : Cour et Parc

Propriétaire : Henri Villemonte de la Clergerie

## LOCALISATION CADASTRALE ANCIENNE

**Cadastre en date de :** 1825 levée par Mr Fayolle Géomètre

**Échelle :**

**Section :** E 1

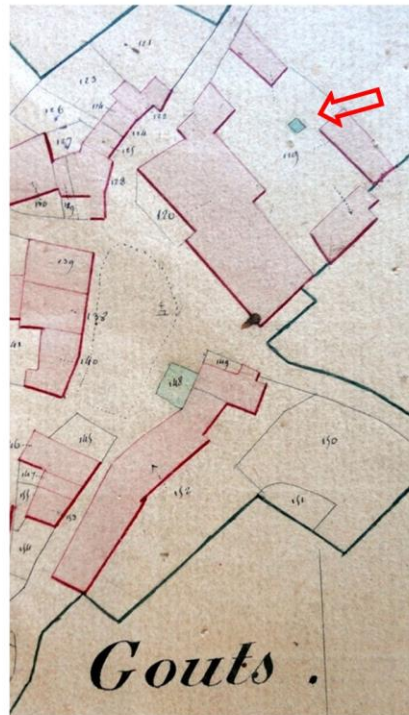
**Feuille n°** 11

**Parcelle n°** 118

**Superficie :** 33 ares 90 centiares

**Nature :** Jardin

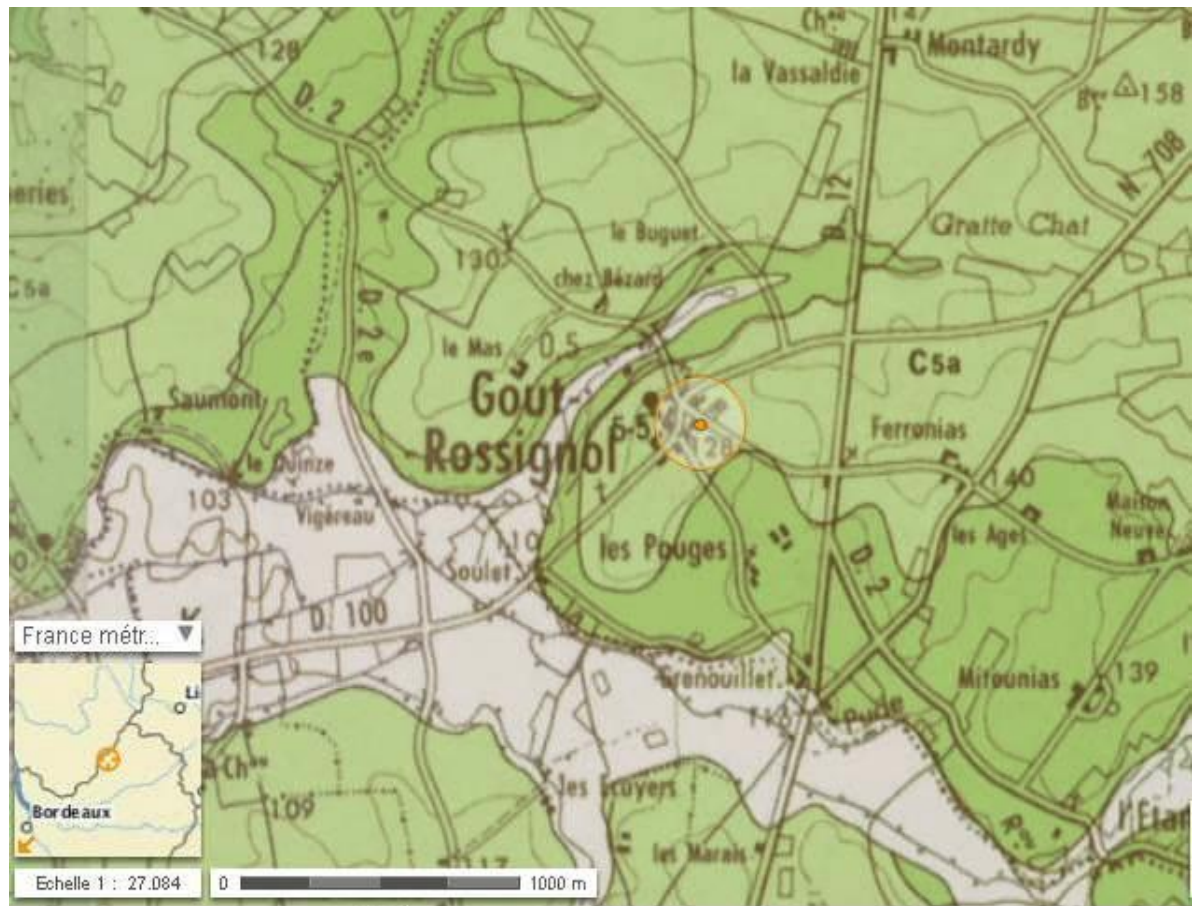
**Propriétaire :** François Bellabre de Chillac



Le puits, déjà noté sur le cadastre en 1825, est représenté par un cercle de couleur vert clair dans la cour intérieure de la demeure des de Bellâbre de Chillac. (Flèche rouge)

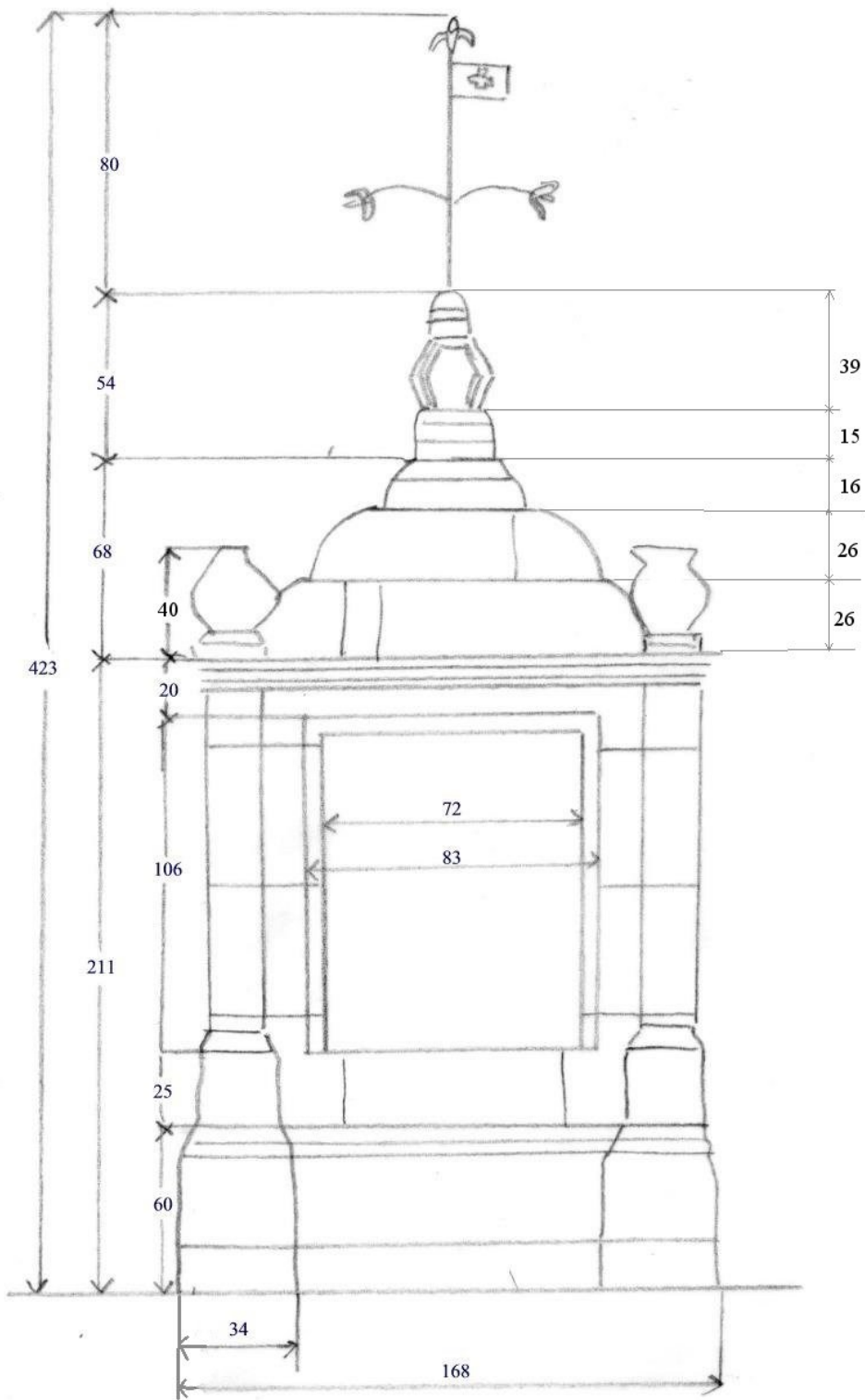
## CARACTERISTIQUE DE L'ENVIRONNEMENT PAYSAGER

Nature du sous-sol : calcaire crétacé supérieur localement  
appelé « platin », avec quelques poches d'argile.

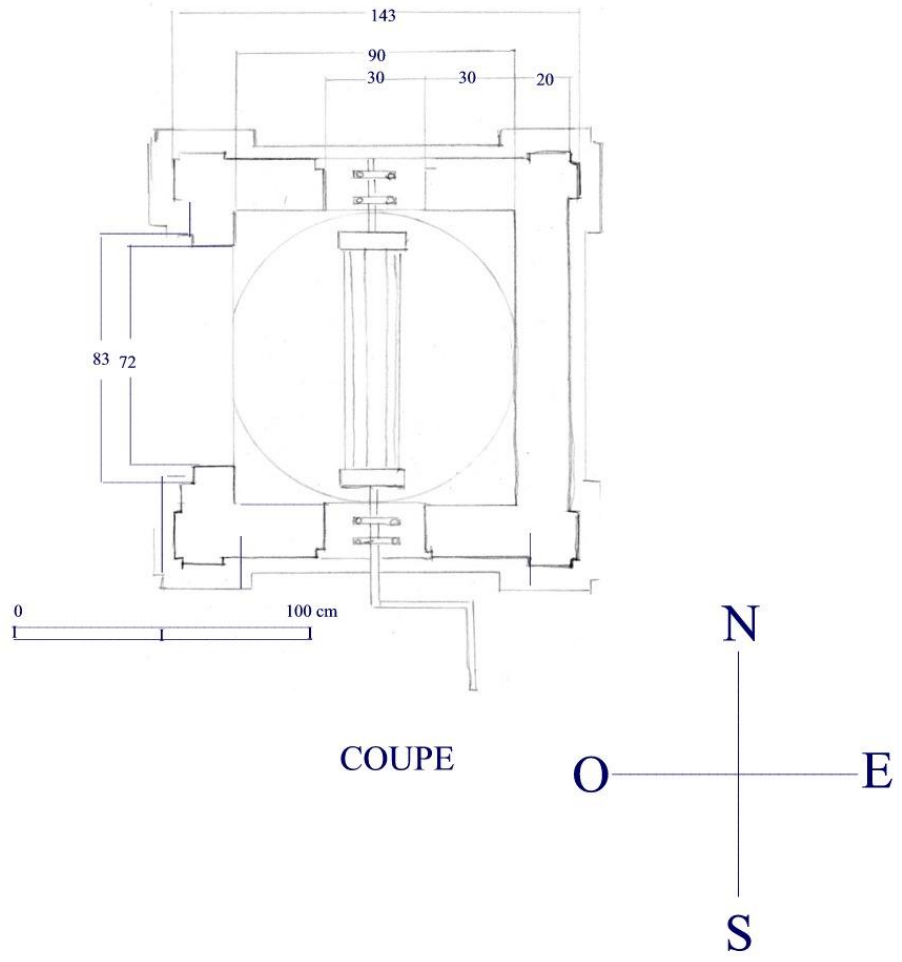



Carte BRGM Géo Portail

# DESCRIPTIF GRAPHIQUE




FACADE OUEST






FACADE NORD



FACADE SUD



FACADE EST



## DESCRIPTIF ÉCRIT

Puits bâti, de plan carré et d'une profondeur de 24 mètres. Il a été réalisé avec des moellons en pierre de taille calcaire provenant, sans doute, des carrières de La Tourblanche comme la plupart des matériaux utilisés dans le pays.

Les quatre angles sont composés de piliers surmontés d'épis formés par deux troncs de cônes renversés.

La couverture est en pierre en double arrondi surmontée par un épis de faitage en forme de lanterne surmonté lui-même par une girouette en fer dont les quatre bras, indiquant les points cardinaux, sont terminés par une fleur et le sommet par un petit drapeau ajouré d'une croix, le tout se terminant par une fleur de lys.

Le puisard est de forme circulaire. Ses parois sont maçonnées en pierre de taille jusqu'au niveau du sol. Le puits lui-même a été creusé dans la roche calcaire.

Le mécanisme de puisage est classique, un rouleau de bois, cerclé de fer aux deux extrémités, sur lequel s'enroulait une chaîne aujourd'hui disparue. La manivelle extérieure, solidaire de l'axe du rouleau, est tordue et en mauvais état.

La porte en bois fermant le puits est totalement délabrée.

Une importante restauration a été effectuée en avril 2001 par l'artisan maçon Pierre Robert de Léguillac-de-Cercles sous le contrôle de Madame Colonel, Architecte des Bâtiments de France. Les nouveaux moellons de pierre de taille provenaient des carrières de Paussac.

Une pompe électrique est installée l'été pour utiliser l'eau du puits qui ne tari jamais mais dont le niveau baisse de façon spectaculaire lorsque la nappe phréatique est sollicitée par l'irrigation des champs de maïs environnants.

Les photos qui suivent valent mieux qu'un long discours.

## DESCRIPTIF PHOTOGRAPHIQUE



Photographie aérienne Archives de la Clergerie

Vue aérienne de la demeure avec le puits à gauche dans la cour intérieure



Photographie Archives de la Clergerie

## **Puits avant sa restauration en 2001**



Photographie Archives de la Clergerie

## **Puits pendant sa restauration en avril 2001**



**Puits en 2013**



Façade Ouest




Façade Est



Façade Sud



Façade Nord





**Vue de la cour intérieure**



**Porte d'entrée XVIIIe siècle**

## HISTORIQUE ET SOURCES DOCUMENTAIRES

Le puits, situé dans la cour intérieure de la demeure des Bellabre de Chillac, semble avoir été édifié au milieu du XVIII<sup>e</sup> siècle, à l'époque de l'embellissement de celle-ci. En effet, la porte d'entrée sur la façade de la cour intérieure, qui n'a pas été modifiée depuis l'époque, porte la date de 1763 dont chaque moitié est inscrite de part et d'autre de la coquille des pèlerins de Saint Jacques de Compostelle sculptée à la clef du linteau. (voir dessin et photographie)

Les Bellabre de Chillac du Cluseaux sont une des vieilles familles de Goûts et des environs.

Ils ont fourni plusieurs juges, un prêtre, un maître chirurgien (décédé à Goûts le 10 mai 1713 à l'âge de 31 ans.

Le 18 novembre 1800, François Bellabre de Chillac épouse Joséphine de Montardy, après son décès en 1854 puis celui de son épouse en 1875, les neveux, héritiers de la propriété de Goûts, vendent l'ensemble le 2 octobre 1876 à Catherine-Henriette Lacaton pour la somme de 58.600 francs.

L'actuel propriétaire Henri Villemonte de la Clergerie en est le descendant direct.

Comme noté plus avant, le puits figure sur le cadastre napoléonien de Goûts en 1825. Il est également signalé dans l'inventaire de propriété fait pour le compte de François Bellabre de Chillac le 24 octobre 1827.



Sources : Archives Départementales de la Dordogne  
Archives particulières  
Monographie de Goûts-Rossignol Marcel VERGNAUD 1972



## **DEVENIR DE L'ÉDIFICE**

### **OBSERVATIONS ET SUGGESTIONS DU RÉDACTEUR**

Le puits a fort heureusement été restauré par son propriétaire Henri Villemonte de la Clergerie en avril 2001.

Ce dernier accueille avec plaisir les visiteurs intéressés par l'un des plus beaux puits XVIIIe siècle du canton de Verteillac avec ceux du château de Clazuroux et de Mitonias.

### **RENSEIGNEMENTS ADMINISTRATIFS**

**Noms et prénoms des rédacteurs :** Vergnaud Michel avec l'aide pour les mesures de Giroux François  
Croquis de Michel Vergnaud à partir de ceux réalisés par A. de Laville – Architecte  
Photographies de Michel VERGNAUD

**Dossier achevé le :** 20 mai 2014

**Date de dépôt au C.A.U.E**