

Département de la Dordogne
DOSSIER D'INVENTAIRE
PETIT PATRIMOINE RURAL BÂTI DU PÉRIGORD

CONSEIL GENERAL
Conseil d' Architecture d' Urbanisme
et d' Environnement de la Dordogne
(C.A.U.E. 24)

LA PIERRE ANGULAIRE
Génération mouvement
(Fédération de la Dordogne)
(Association loi de 1901)



Arrondissement : Périgueux

Canton : Vergt

Commune : Fouleix

Lieu-dit : Fileyssant

Edifice : Croix

DOSSIER N°

LOCALISATION GEOGRAPHIQUE

Cartes IGN 1/25000 série bleue : Creysse

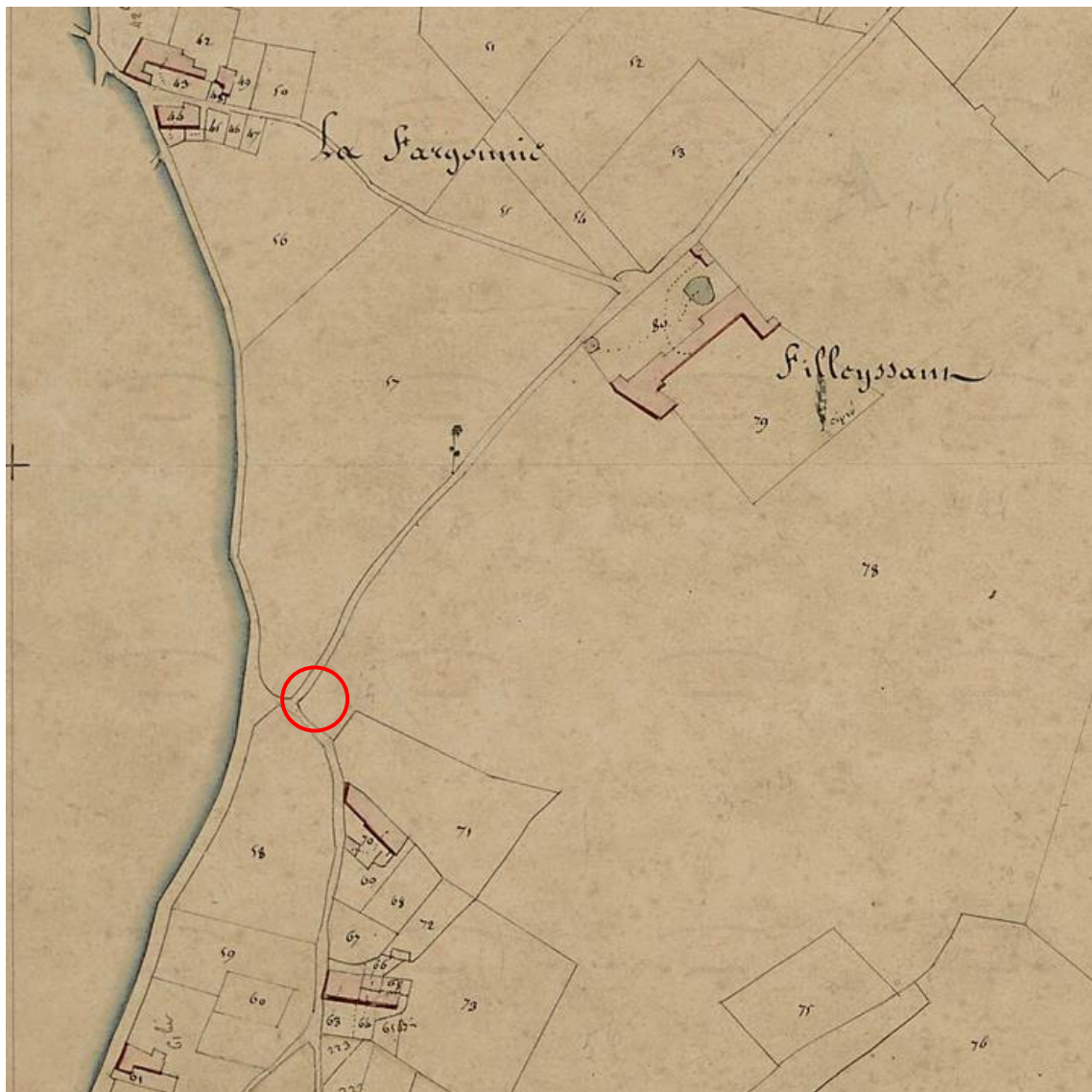
Longitude (référée au méridien international) : $0^{\circ} 40' 53,46''$

Latitude Nord : $44^{\circ} 58' 44,80''$

Altitude : 190 mètres



LOCALISATION CADASTRALE**Cadastre en date du :****Echelle :****Section : C****Feuille n° 01****Parcelle N° non cadastré (près de la 947)****Superficie :****Nature :****Propriétaire : Commune**

LOCALISATION CADASTRALE ANCIENNE**Cadastre en date de :** 1829**Echelle :** 1/2500°**Section :** C dite de Garrigas**Feuille N° Unique****Parcelle N° Non cadastré (près de la 78)****Superficie****Nature :****Propriétaire :** Commune

GEOPORTAIL

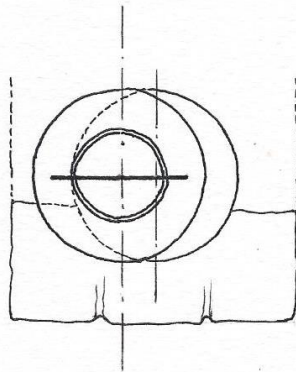
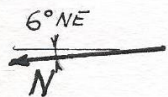
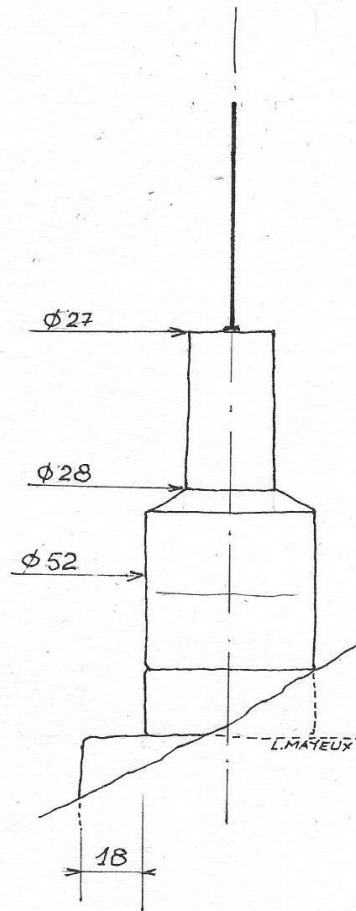
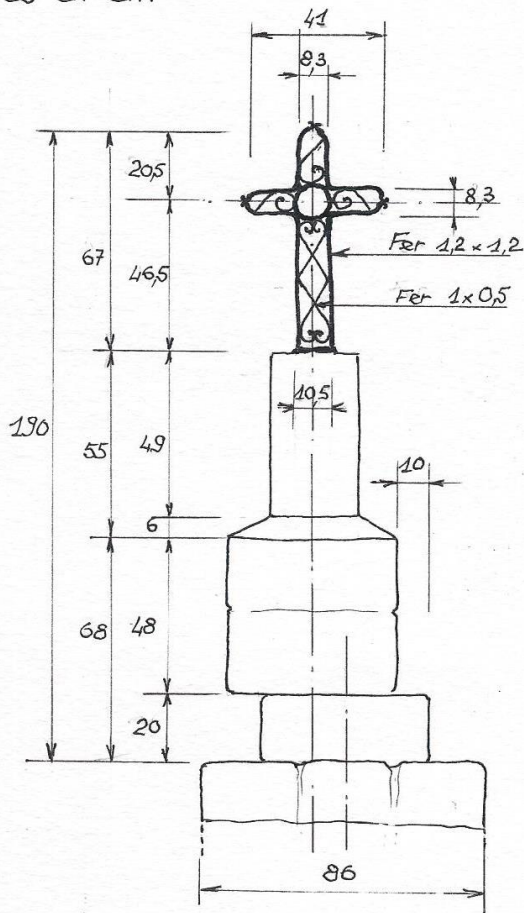


DESCRIPTIF GRAPHIQUE

CROIX DE FILEYSSANT FOULEIX

Echelle 1/20

20 cm
Cotes en cm



DESCRIPTIF PHOTOGRAPHIQUE

Croix vue de face



Croix vue de profil



Détail de la croix



Détail du piédestal accidenté

DESCRIPTIF

Cette croix est remarquable par sa simplicité et a probablement été fabriquée par un artisan local. Il en existe d'ailleurs une autre du même style au nord-est de Fileyssant.

Il s'agit d'une croix latine en fer forgé dont le corps est constitué de quatre éléments de fer carré plein assemblés par soudure par contact (et non au chalumeau ou à l'arc) au niveau de l'extrémité des bras et du sommet de la branche verticale, chacun de ces éléments étant terminé par une minuscule volute. Ils sont reliés par un cercle de fer de même section situé au croisement des bras et de la hampe, à l'emplacement de l'ornement.

L'espace délimité ainsi est décoré par des éléments en fer de section rectangulaire vu sur la tranche, en forme de volute dans les bras et la branche verticale, et de croisillons en losange terminés aux extrémités haute et basse par des volutes dans le montant.

L'ensemble présente une symétrie presque parfaite seulement rompue par la volute de la branche verticale.

La croix est scellée sur une structure maçonnée en pierre calcaire comportant une colonne tronconique elle-même posée sur un piédestal cylindrique composé de trois moellons superposés.

Le tout est bâti sur un socle constitué de trois gros moellons grossièrement façonnés installé à mi-pente du talus bordant la chaussée et partiellement enterré.

L'édifice a été accidenté et sa partie supérieure a glissé horizontalement parallèlement à la direction de la route d'une dizaine de centimètres au niveau du joint situé entre le premier (partie basse) et le deuxième élément (partie haute) de la colonne, ce que la photo en vue de face montre parfaitement.

HISTORIQUE

Nous ne disposons d'aucune information sur l'histoire de cette croix.

DEVENIR DE L'INSTALLATION

La croix métallique présente des traces de peinture noire mais aujourd'hui, elle est soumise aux intempéries sans véritable protection et la corrosion se développe. D'autre part, elle est proche de la chaussée ce qui l'expose aux accidents de la circulation, ce qui s'est déjà produit et a provoqué le déplacement de sa partie supérieure auquel il n'a pas été remédié. Un nouvel accident pourrait entraîner sa chute et sa disparition.

RENSEIGNEMENTS ADMINISTRATIFS

Nom et prénom des rédacteurs :

Aliette Grelier
Marylène Beau
Josette Mayeux
Luc Mayeux

Dossier achevé le 4 juillet 2014

Date de dépôt au CAUE