

Département de la Dordogne
DOSSIER D'INVENTAIRE
PETIT PATRIMOINE RURAL BÂTI DU PÉRIGORD

CONSEIL GÉNÉRAL
Conseil d'Architecture d'Urbanisme
et d'Environnement de la Dordogne
(C.A.U.E. 24).

LA PIERRE ANGULAIRE
Génération mouvement
Fédération de la Dordogne
(Association loi de 1901)



Arrondissement : Périgueux
Canton : Saint-Pierre-de-Chignac
Commune : Bassillac
Lieu-dit : La Chabroulie
Édifice : Puits
DOSSIER n° 024.026.34.14.1152

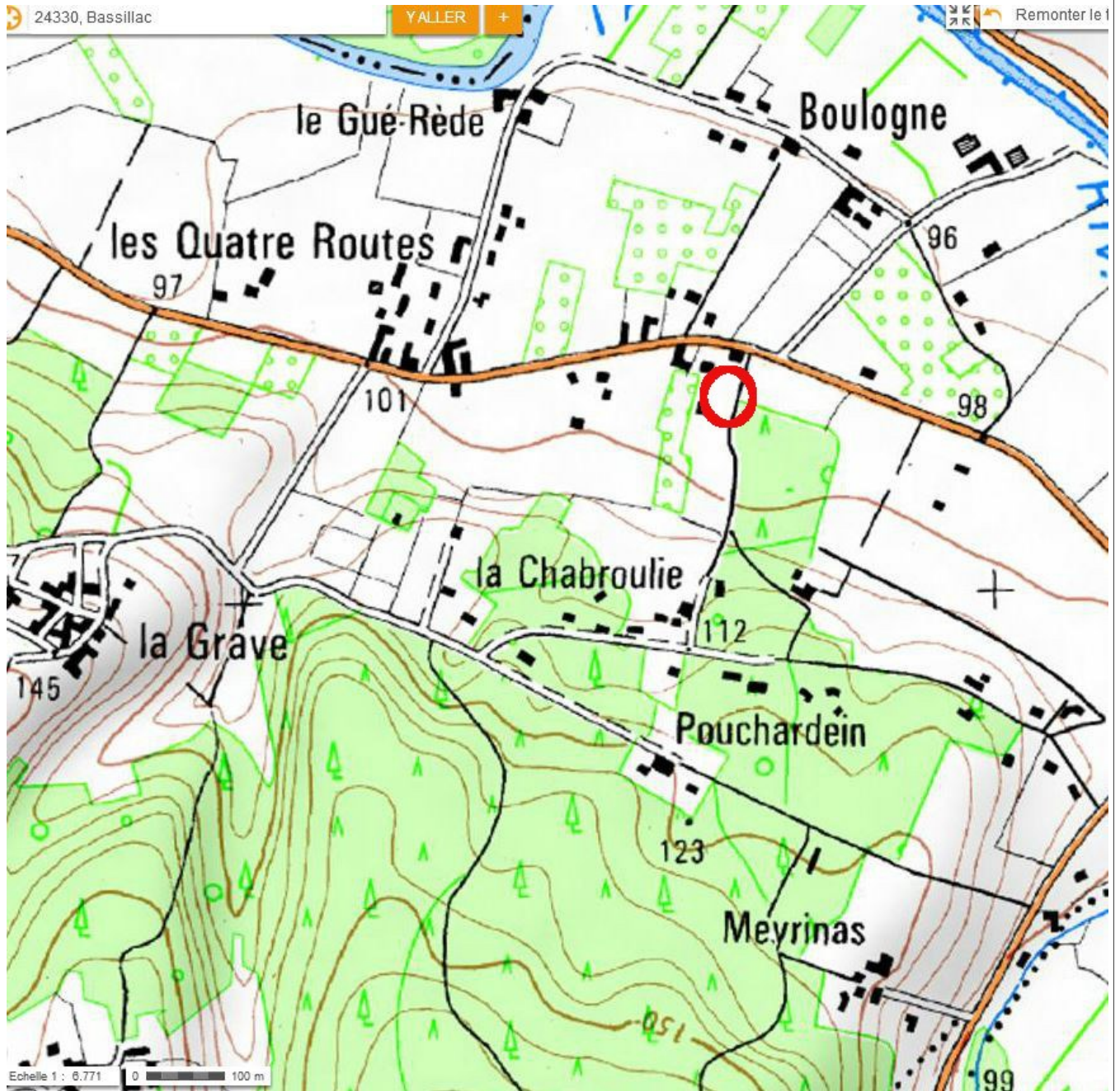
LOCALISATION GÉOGRAPHIQUE

Cartes IGN - extrait de Géo Portail

Longitude (référée au méridien international) : 00°50'35,7''

Latitude Nord : 45°11'26,6''

Altitude : 98 m



LOCALISATION CADASTRALE

Cadastre extrait de www.cadastre.gouv.fr, à jour en CDIF le 03/03/2014, sur le site le 13/06/2014

Échelle d'origine : 1/2500

Section : C

Feuille n° 01

Parcelle 243 - Superficie : 2450 m² Nature : pré

Propriétaire : Isabelle Dutriaux



LOCALISATION CADASTRALE ANCIENNE

Cadastre en date de : 1824

Échelle d'origine : 1/2500

Section : C

Feuille n°1

Parcelle n° 285

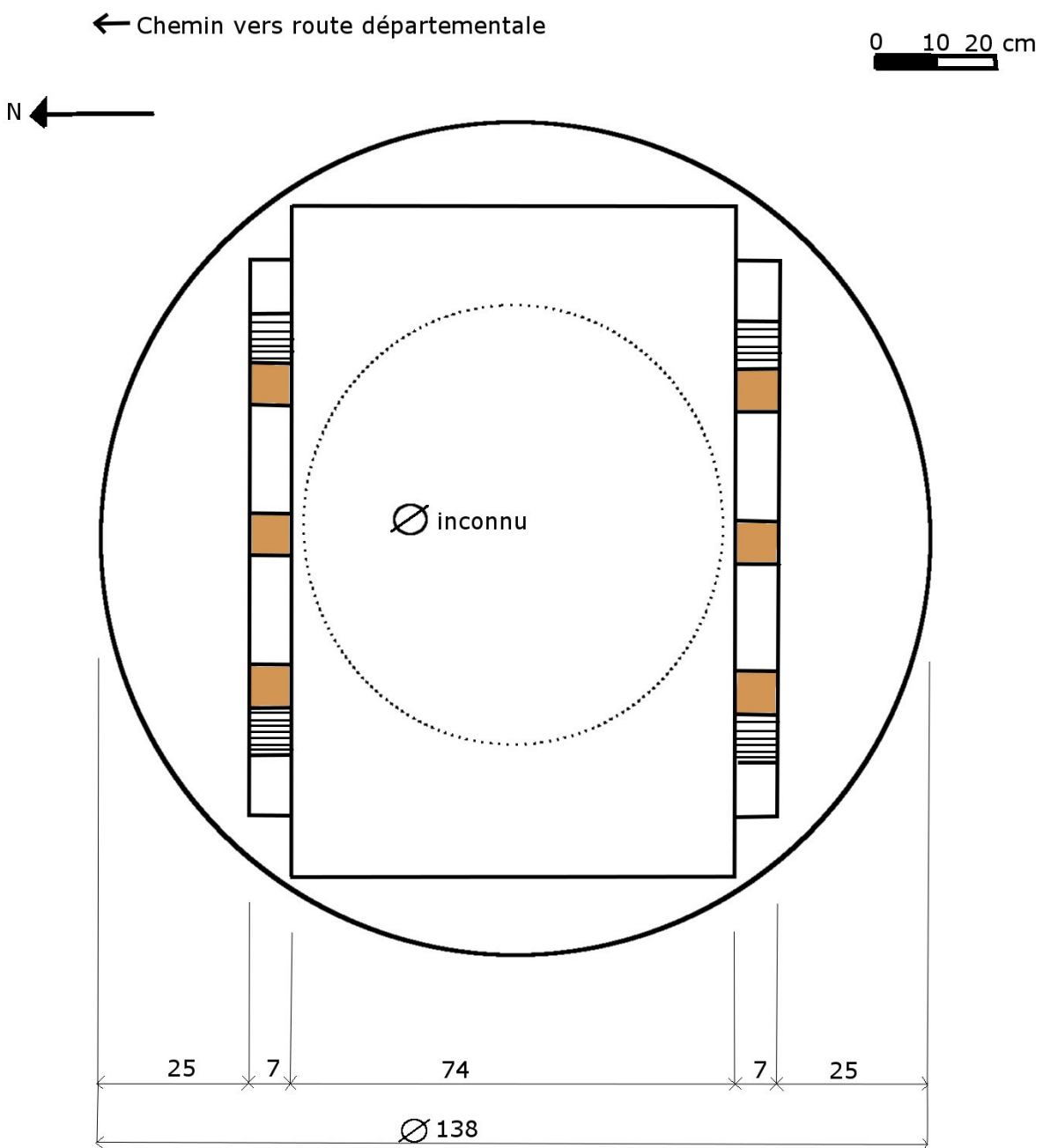
Superficie : 1ha 68,40 a

Nature : terre

Propriétaires : Veuve Desmartin et héritiers à la Grave



Coupe à 10 cm au-dessus de la margelle

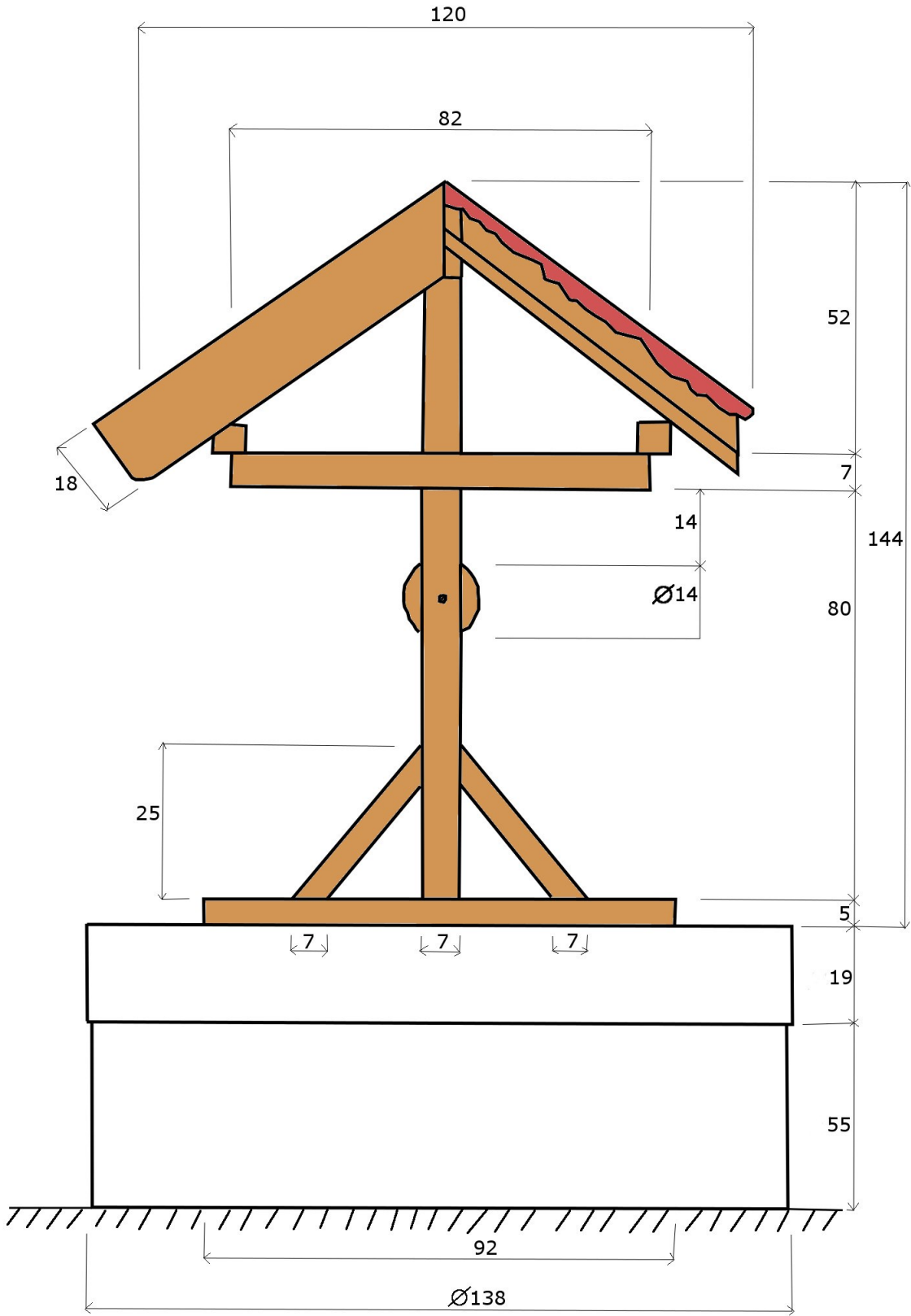


section des poutres : 7x7 cm

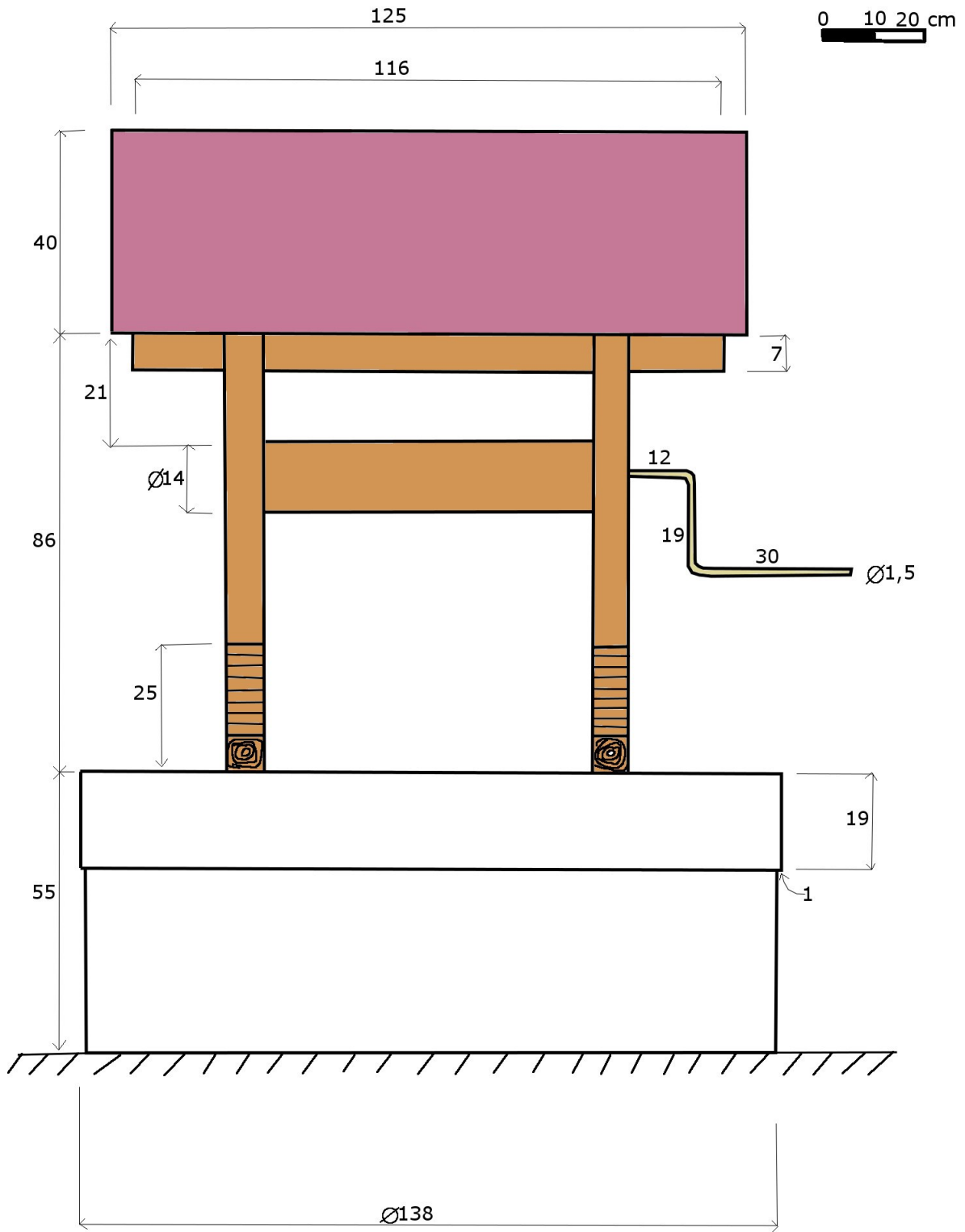
DESCRIPTIF GRAPHIQUE

Élévation nord

0 10 20 cm



Elévation est



DESCRIPTIF ECRIT

Le puits est situé dans un pré clôturé, en bordure du chemin qui va de la Chabroulie à la route départementale.

C'est un puits circulaire en béton, fermé par une plaque de fonte fixée sur les montants de la toiture ; il a été impossible de l'enlever pour voir l'intérieur du puits. Il y a une margelle très légèrement débordante (1 cm environ). Les propriétaires ignorent la profondeur du puits.

Le puits est couvert par une toiture à deux pans en tuiles plates, soutenue par une charpente en bois reposant de chaque côté sur trois poteaux munis de contrefiches de section carrée.

Sous le toit, le treuil, avec sa chaîne, qui était actionné par une manivelle, existe toujours.

DESCRIPTIF PHOTOGRAPHIQUE



Vue côté nord



Vue côté ouest



Vue côté sud

Photo aérienne (Géo portail)



HISTORIQUE ET SOURCES DOCUMENTAIRES

Ce puits ne figure pas sur le plan cadastral de 1824 : il n'y a à cet endroit aucune maison. D'après les propriétaires il y aurait eu une grange à la fin du XIX^e siècle. Le puits date peut-être de cette époque.

Sources orales :

Sources écrites :

**DEVENIR DE L'ÉDIFICE
OBSERVATIONS ET SUGGESTIONS DU RÉDACTEUR**

Ce puits est en relativement bon état.

RENSEIGNEMENTS ADMINISTRATIFS**Noms et prénoms des rédacteurs**

Catherine Schunck (antenne de Périgueux)

Dossier achevé le : 13 juillet 2014