

Département de la Dordogne
DOSSIER D'INVENTAIRE
PETIT PATRIMOINE RURAL BÂTI DU PÉRIGORD

CONSEIL GÉNÉRAL
Conseil d'Architecture d'Urbanisme
et d'Environnement de la Dordogne
(C.A.U.E. 24).

LA PIERRE ANGULAIRE
Génération mouvement
Fédération de la Dordogne
(Association loi de 1901)



Arrondissement : Périgueux
Canton : Saint-Pierre-de-Chignac
Commune : Bassillac
Lieu-dit : La Chabroulie
Édifice : Citerne
DOSSIER n° 024.026.34.14.1153

LOCALISATION GÉOGRAPHIQUE

Cartes IGN - extrait de Géo Portail

Longitude (référée au méridien international) :

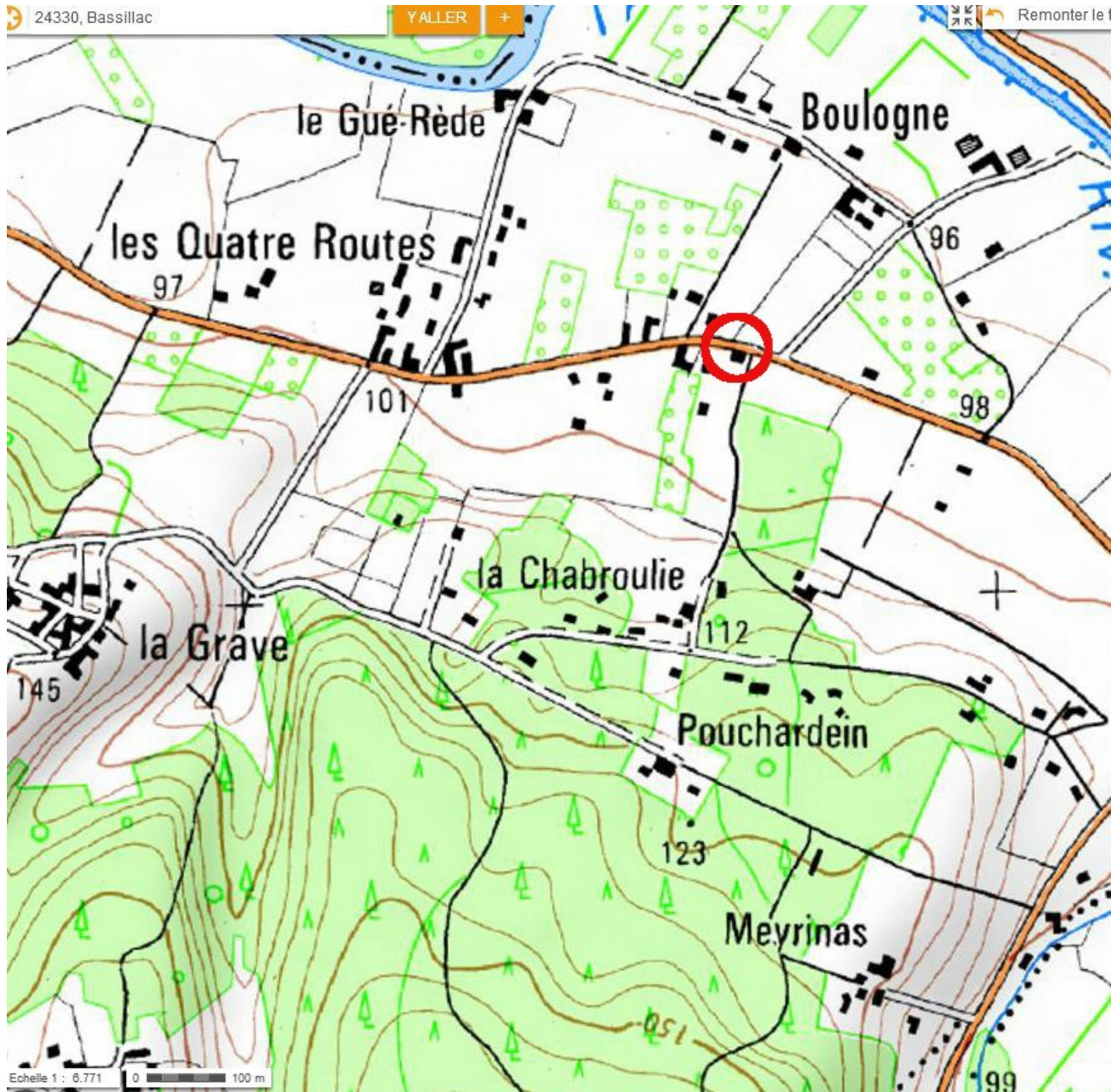
00°50'35,7''

Latitude Nord :

45°11'26,6''

Altitude :

98 m



LOCALISATION CADASTRALE

Cadastre extrait de www.cadastre.gouv.fr, à jour en CDIF le 03/03/2014, sur le site le 13/06/2014

Échelle d'origine : 1/2500

Section : C

Feuille n° 01

Parcelle 767 - Superficie : 627 m² Nature : pré

Propriétaire : Isabelle Dutriaux



LOCALISATION CADASTRALE ANCIENNE

Cadastre en date de : 1824

Échelle d'origine : 1/2500

Section : C

Feuille n°1

Parcelle n° 284

Superficie : 18 ares 10

Nature : châtaigneraie

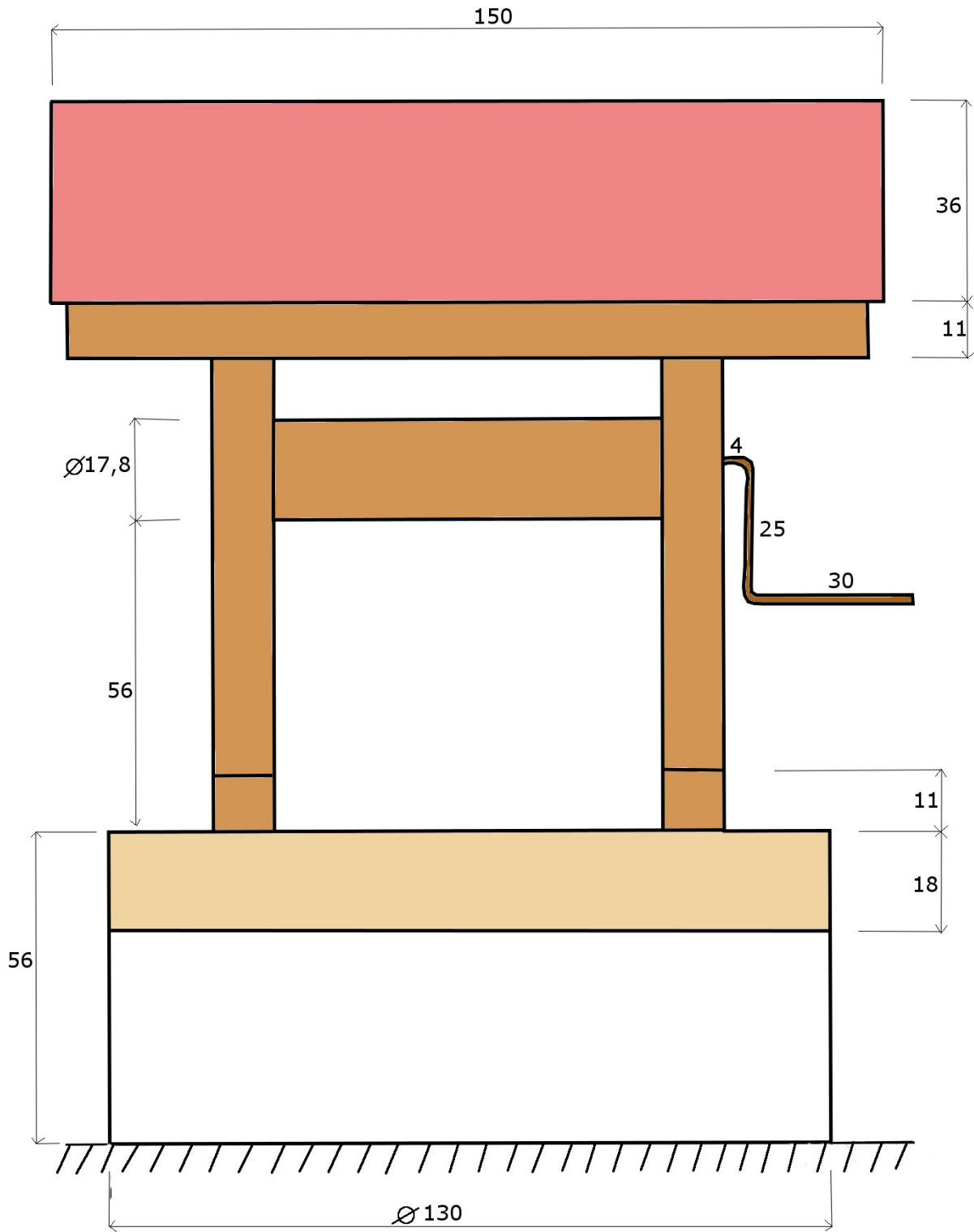
Propriétaires : Veuve Desmartin et héritiers à la Grave



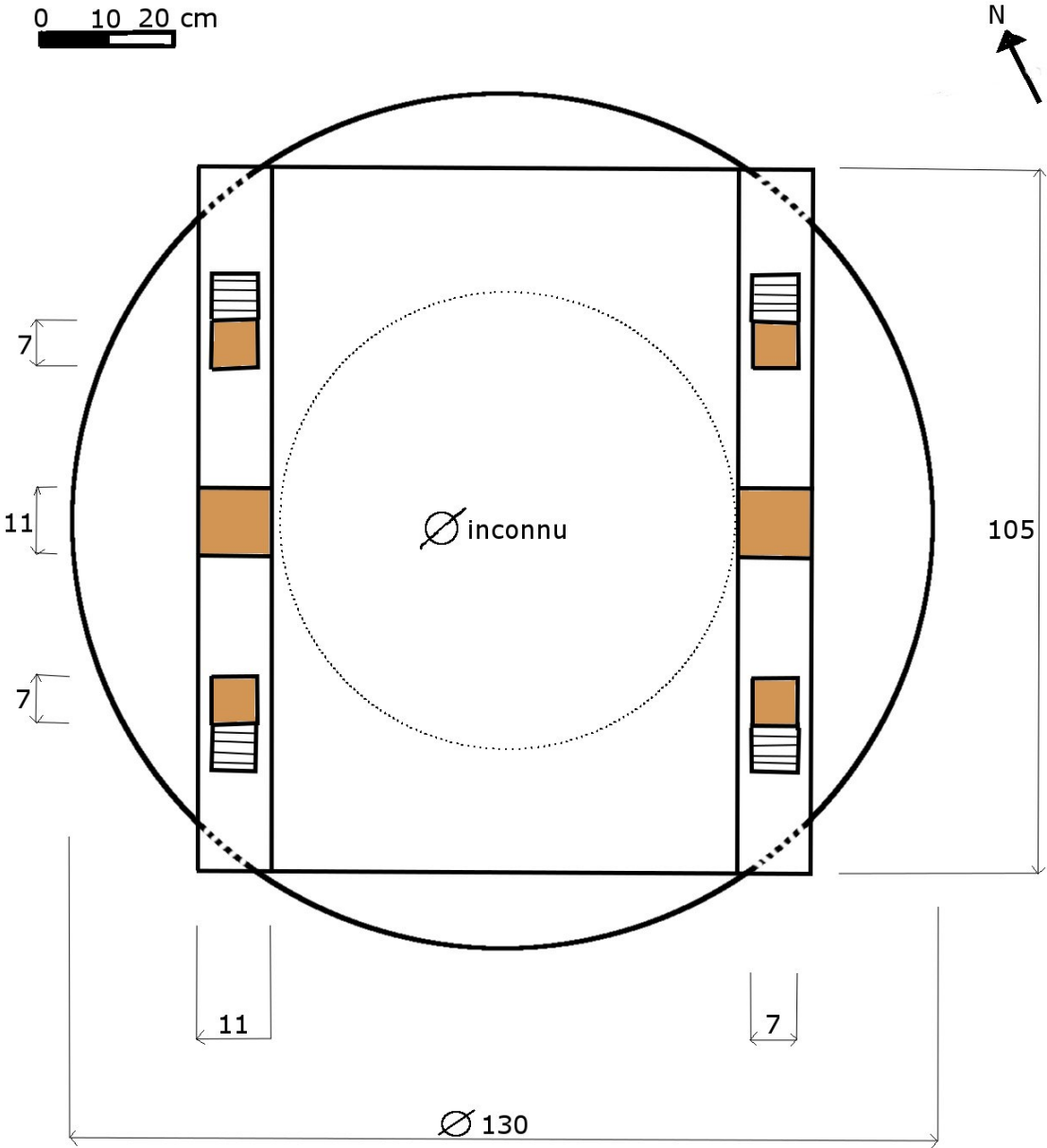
DESCRIPTIF GRAPHIQUE

Elévation est

0 10 20 cm



Coupe à 10 cm au-dessus de la margelle



Section piliers centraux : 11x11 cm
Section contrefiches : 7x7cm

DESCRIPTIF ECRIT

Cette citerne se trouve devant la maison d'habitation, à l'angle nord, en bordure de la route départementale. C'est la copie, quasiment conforme, du puits situé dans le jardin. Elle serait alimentée par les eaux de pluie recueillies dans les gouttières de la toiture qui sont rassemblées dans une fosse située un peu à l'avant de la citerne.

Comme le puits, elle est entièrement fermée par une plaque de fonte fixée sur les montants de la toiture et nous n'avons donc pas pu en voir l'intérieur ni mesurer l'épaisseur du bâti. Sa profondeur est inconnue des propriétaires.

Deux différences avec le puits : la couverture en tuiles canal (et non plates) et une margelle en moellons maçonnés posée sur le corps du puits en béton. Elle est posée un peu de guingois ce qui fait qu'elle déborde légèrement à un endroit et pas du tout à l'autre ; en fait elle doit avoir à peu près les dimensions du corps du puits, mais la végétation très dense à l'arrière de l'édifice et sur le côté maison nous a empêchés de la mesurer précisément.

Ici aussi, l'édifice est muni d'un treuil qui a conservé sa manivelle et sa chaîne pour descendre les seaux.

DESCRIPTIF PHOTOGRAPHIQUE



Vue est



Vue nord



Photo aérienne (Géo portail)



HISTORIQUE ET SOURCES DOCUMENTAIRES

Comme le puits, la citerne ne figure pas sur le cadastre de 1824. Nous n'avons pas d'information sur la date de sa construction.

Sources orales :

Sources écrites :

**DEVENIR DE L'ÉDIFICE
OBSERVATIONS ET SUGGESTIONS DU RÉDACTEUR**

Cette citerne est en moins bon état que le puits, notamment la charpente. La végétation est trop dense et a tendance à envahir l'édifice.

RENSEIGNEMENTS ADMINISTRATIFS**Noms et prénoms des rédacteurs**

Catherine Schunck (antenne de Périgueux)

Dossier achevé le : 16 juillet 2014