

Département de la Dordogne

DOSSIER D'INVENTAIRE

PETIT PATRIMOINE RURAL BÂTI DU PÉRIGORD

CONSEIL GÉNÉRAL
Conseil d'Architecture d'Urbanisme
et d'Environnement de la Dordogne
(C.A.U.E. 24).

LA PIERRE ANGULAIRE
Génération Mouvement
(Association loi de 1901).



Arrondissement : Bergerac
Canton : Monpazier
Commune : Saint-Avit-Rivière
Lieu-dit : La Font du Bousquet
Édifice : Fontaine
DOSSIER n°

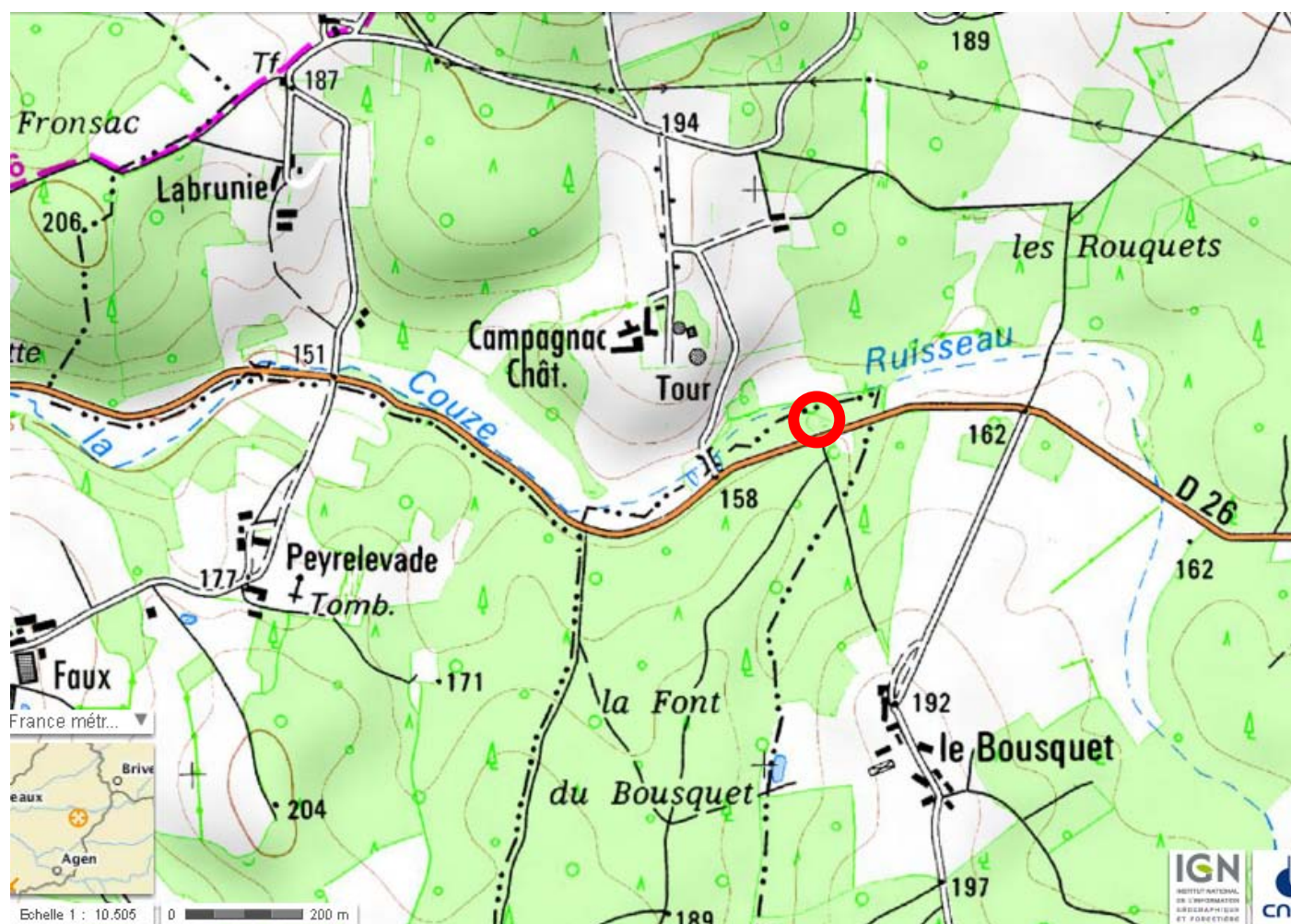
LOCALISATION GÉOGRAPHIQUE

Cartes IGN - scan de la carte

Longitude : 0°56'54.9"E

Latitude Nord : 44°45'14.1"N

Altitude : 159 m



Échelle : 1/10505

Située en contrebas de la route départementale D26 et derrière une rangée d'arbres, cette fontaine est invisible depuis la route.

LOCALISATION CADASTRALE

Cadastre en date de : 2014

révisé en : 1957

à jour en : 1986

Échelle : 1/2000

Section : C

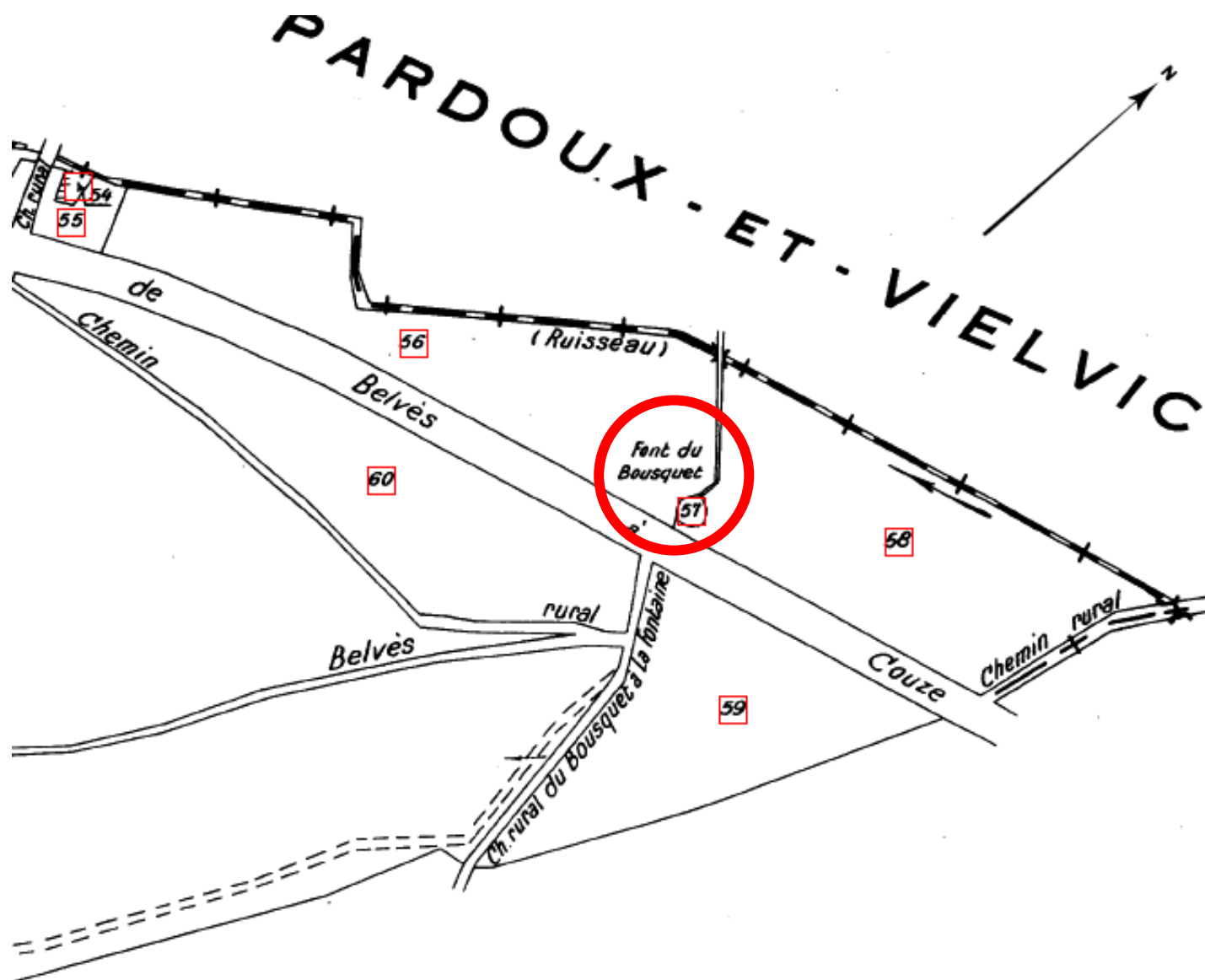
Feuille n° 1

Parcelle 57

Superficie : 0,63 ares

Nature : lande

Propriétaire : Commune de Saint-Avit-Rivière



LOCALISATION CADASTRALE ANCIENNE

Cadastre en date de : 1845

Échelle : arbitraire

Section : C

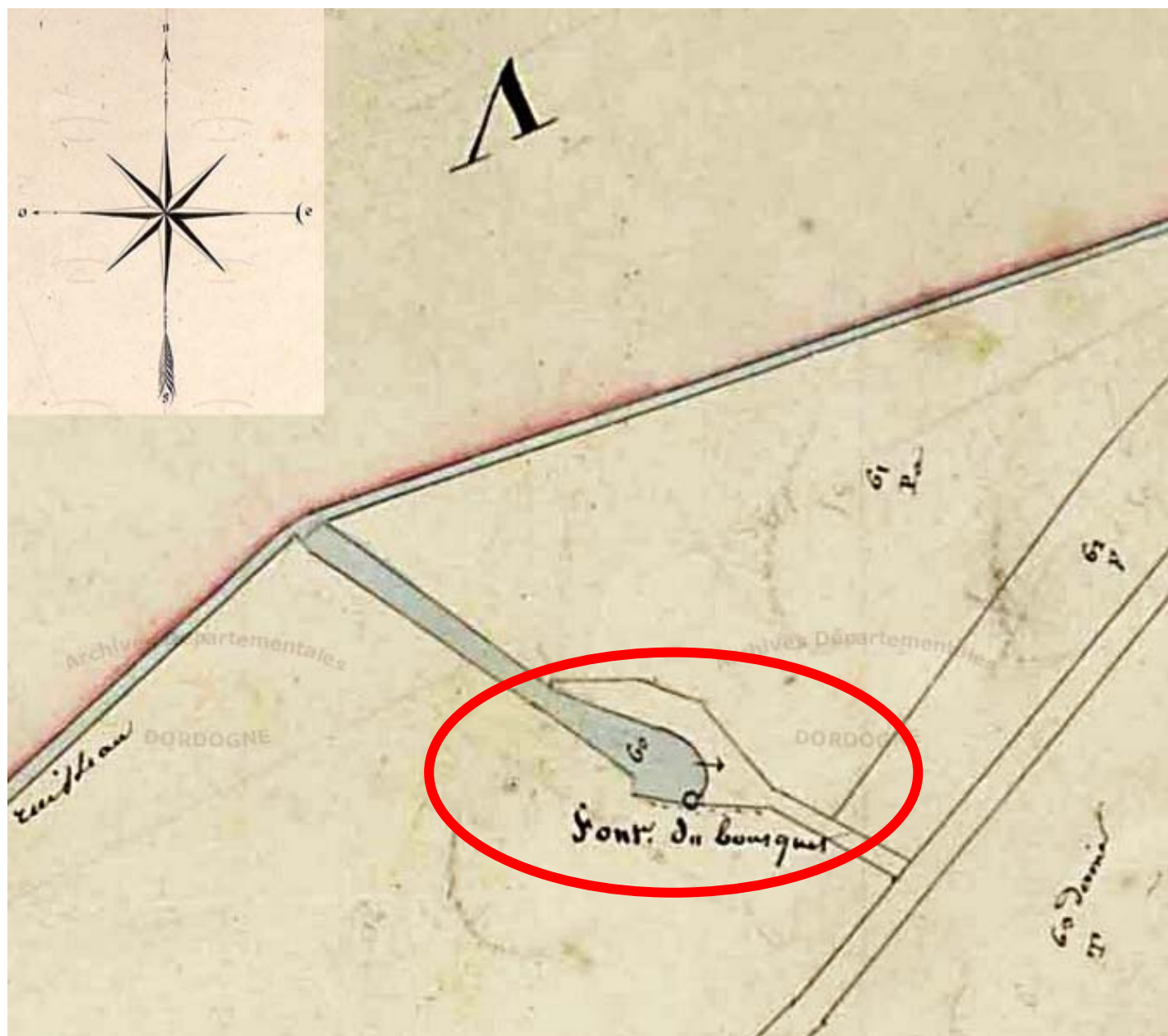
Feuille n° 1

Parcelle n° 60

Superficie : 5,10 ares

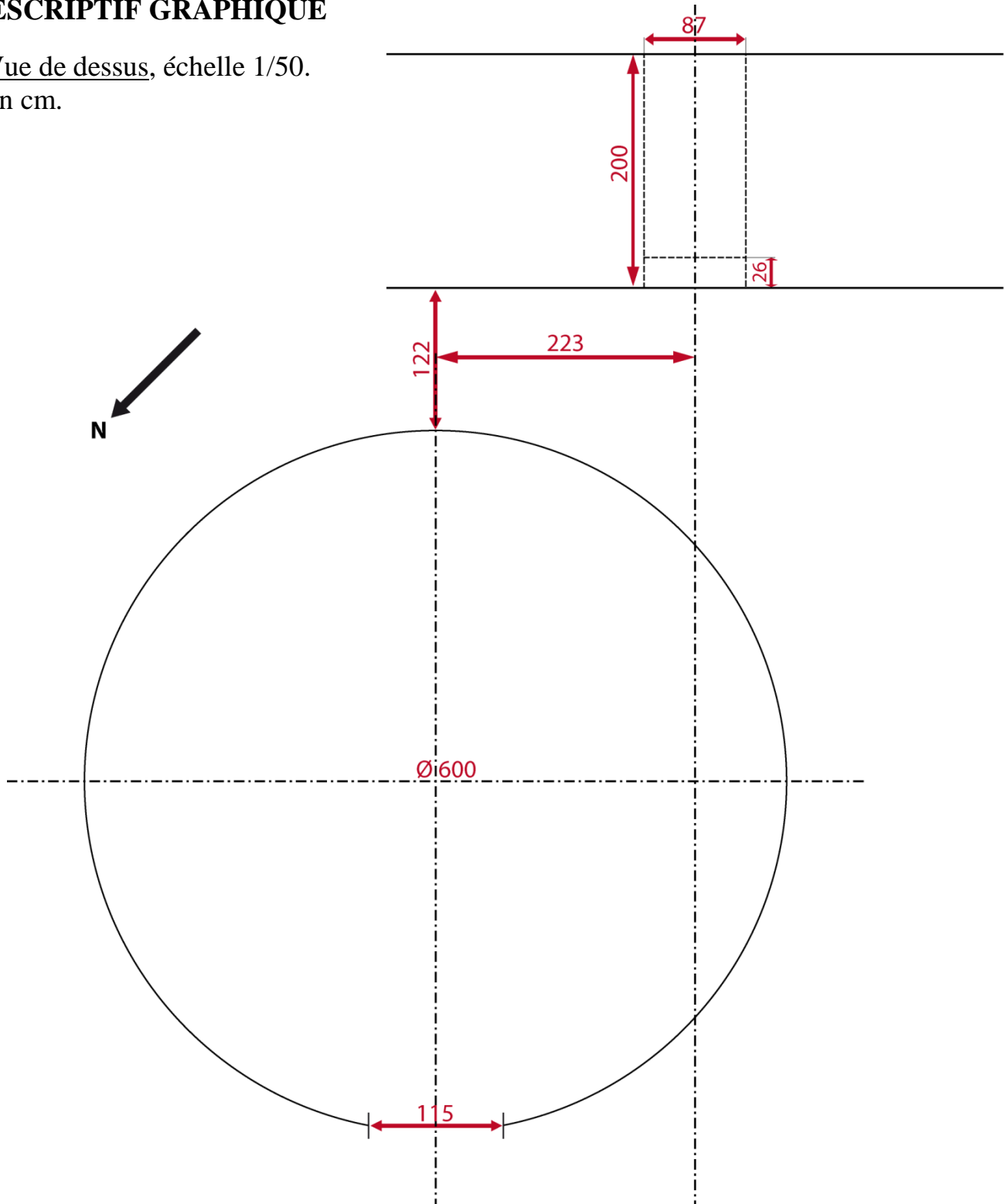
Nature : friche et fontaine

Propriétaires : Alexandre De Savy (1845), Auguste De Savy (1879), Anatole De Savy (1892), Georges ou Louis Jouy (1898), Henri Jean Joseph Marie Van Stratum (1942).

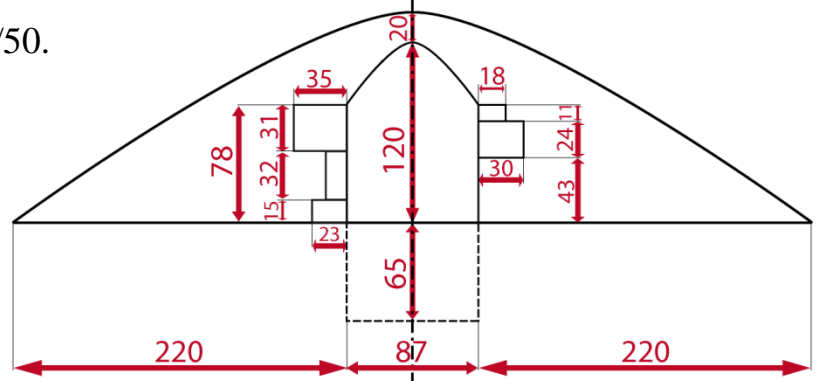


DESCRIPTIF GRAPHIQUE

- Vue de dessus, échelle 1/50.
En cm.



- Vue de face, échelle 1/50.
En cm.



DESCRIPTIF ECRIT

Cet ensemble, appelé Fontaine du Bousquet, est composé d'un bâti et d'un point d'eau.

La plupart des éléments sont recouverts de végétation, les mesures affichées reflètent seulement les parties visibles. Il se peut que des éléments soient plus grands, difficile de savoir tant que celui-ci ne sera pas nettoyé. Le point d'eau déverse son trop plein dans le ruisseau la Couze qui se situe à quelques mètres de lui. Le débit est assez important et régulier.

Le bâti est une grande niche, faite de moellons et pierres taillées, installée dans un pan de mur de plus de 5 m de long et dispose d'une margelle de 26 cm.

Son ouverture est un arc brisé dont les claveaux sont des pierres plates sûrement issues des terres. Le sommet de l'arc s'est effondré en façade sur environ 50 cm en bas et 100 cm en haut et la partie droite de cet arc tend vers la gauche à cause d'une fissure dans le mur. En partant du bas, entre le premier et le deuxième claveau de droite, se trouve une pièce de métal, qui doit dater du XX^e siècle, comportant un pied ancré dans l'arc et un demi-cercle de 7 cm de diamètre.

L'arc de la niche repose sur 78 cm de jambage en pierre calcaire taillée en façade. Il manque une partie en bas à droite du jambage.

Au fond de la niche, se trouve un fond d'eau issu d'infiltrations par la voûte de cette structure et aucune arrivée d'eau n'est présente. Il semblerait que ce bâti ne soit pas une fontaine mais sa fonction n'est pas déterminée.

De plus, on aperçoit, dans le point d'eau, une remontée d'eau par le sol, à environ 2 mètres de l'ouverture du trop-plein et du côté Est du point d'eau, permettant de distinguer une source. Le cercle quasi-parfait du point d'eau ainsi que la présence de pierres autour indiquent un ouvrage non naturel. Une masse rocheuse difforme mais avec un côté plat d'environ 120 cm sur 115 cm en surface se trouve au bord de l'ouverture du trop-plein. Cette pierre aurait pu servir de support pour laver le linge. Il est possible que des personnes aient façonné la source déjà présente pour en faire un lavoir et un point de prise d'eau. D'autres pierres de forme rectangulaire sont présentes à l'ouverture du point d'eau, seraient-ce les témoins d'un système de réglage de la sortie d'eau (vanne) ?

DESCRIPTIF PHOTOGRAPHIQUE



Vue d'ensemble



Ouverture du bâti



Sortie du point d'eau



Fond du bâti



Rencontre du canal avec le ruisseau La Couze



Voûte du bâti

HISTORIQUE ET SOURCES DOCUMENTAIRES

On trouve trace de la Fontaine du Bousquet à partir de 1845, lorsqu'elle appartenait à M. Savy ou De Savy, propriétaire du château de Campagnac de Vielvic. Elle resta dans la famille Savy jusqu'en 1898 où elle passe aux mains de M. Jouy Georges ou Louis puis à M. Van Stratum Henri Jean Joseph Marie en 1942. Elle est actuellement la propriété de la commune de Saint-Avit-Rivière mais la date d'acquisition n'est pas connue.

Bousquet est le nom d'un lieu-dit qui se trouve actuellement à Saint-Pardoux-et-Vielvic. Selon le cadastre napoléonien, un chemin rural reliait ce lieu-dit à la fontaine.

Selon le témoignage d'un des fils d'un métayer qui a temporairement vécu au lieu-dit Bousquet au XX^e siècle, sa famille et des habitants de Bouillac, la commune voisine, allaient régulièrement chercher de l'eau à cette fontaine. Mais il n'a aucun souvenir de cette fontaine à cause de son très jeune âge pendant sa vie au Bousquet ; il me transmet donc seulement la mémoire de ses parents.

Sources orales :

- Fils d'un ancien métayer du lieu-dit Bousquet.

Sources écrites :

- Archives Départementales de la Dordogne :

- > Matrice cadastrale de 1845 (63P1708 / 63P641)
- > Matrice cadastrale de 1914-1956 (63P1539-1)

DEVENIR DE L'ÉDIFICE OBSERVATIONS ET SUGGESTIONS DU RÉDACTEUR

Actuellement, l'édifice est en mauvais état : des éléments architecturaux sont tombés et l'édifice est recouvert par la végétation (lierre).

Je pense que si une restauration se fait, il faudrait également prévoir l'aménagement d'un accès car on ne peut y accéder difficilement par le talus de la D26, ou en passant par les prés voisins ce qui rend la fontaine quasi invisible.

Une valorisation de cet ensemble patrimonial restauré avec un panneau explicatif ainsi qu'un aménagement d'un accès et de l'espace autour de cette fontaine permettraient d'en faire une étape dans des parcours de randonnée.

RENSEIGNEMENTS ADMINISTRATIFS

Noms et prénoms des rédacteurs : Lionel EHRHART

Dossier achevé le :

Date de dépôt au C.A.U.E. :

**PORTEFEUILLE
DOCUMENTAIRE**