

Département de la Dordogne  
**DOSSIER D'INVENTAIRE**  
**PETIT PATRIMOINE RURAL BÂTI DU PÉRIGORD**

**CONSEIL GÉNÉRAL**

Conseil d'Architecture d'Urbanisme  
et d'Environnement de la Dordogne  
(C.A.U.E. 24).

**LA PIERRE ANGULAIRE**

Fédération des Aînés ruraux  
de la Dordogne  
(Association loi de 1901)



**Arrondissement : Nontron**

**Canton : Thiviers**

**Commune : Cognac sur l'Isle**

**Lieu-dit :**

**Édifice : Fontaine de Fongourby**

**DOSSIER n°**

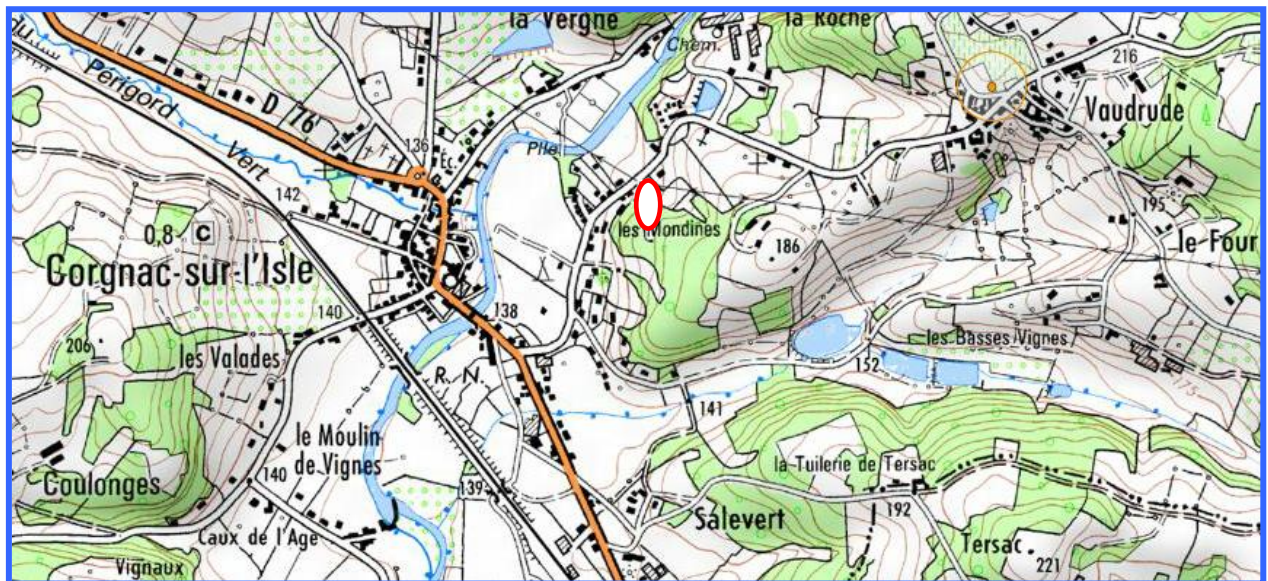
# LOCALISATION GEOGRAPHIQUE

Cartes IGN -

Longitude : 0° 57' 18.2 " E

Latitude Nord : 45° 22' 44.1 » » N

Altitude : 154 m.



# LOCALISATION CADASTRALE

Cadastre en date du :

révisé en : 2012

à jour en :

Échelle : 1/15000<sup>ème</sup>

Section : 1711

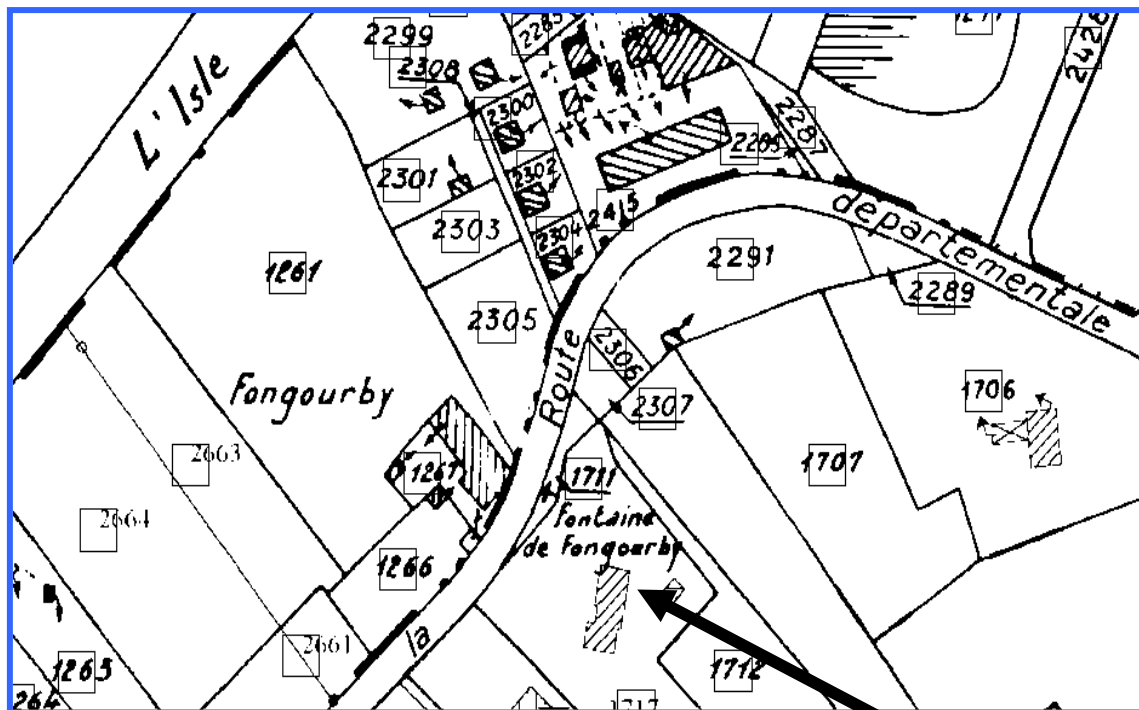
Feuille n° B 04

Parcelle n° 1319

Superficie :

Nature : bord de route

Propriétaire : Commune



## LOCALISATION CADASTRALE ANCIENNE

Cadastre en date de : 1831

Échelle : 1/2500°

Section : B1

Feuille n°

Parcelle n°

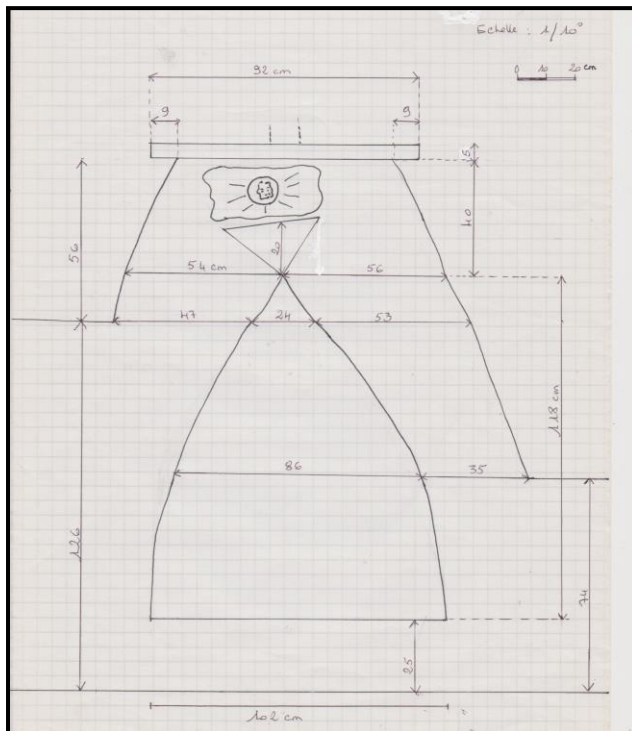
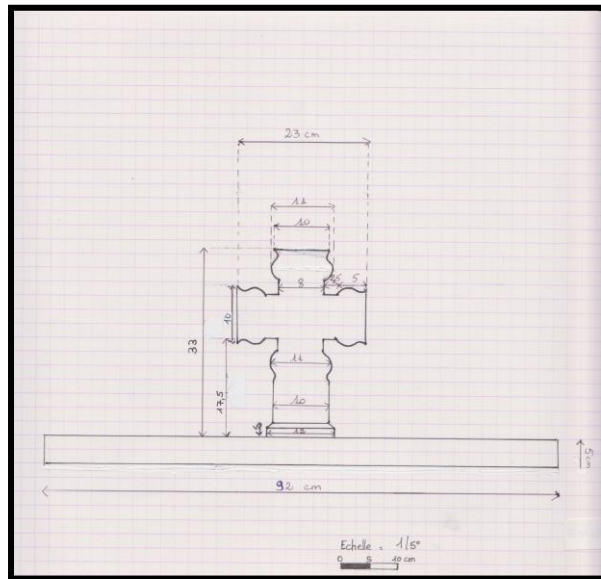
Superficie :

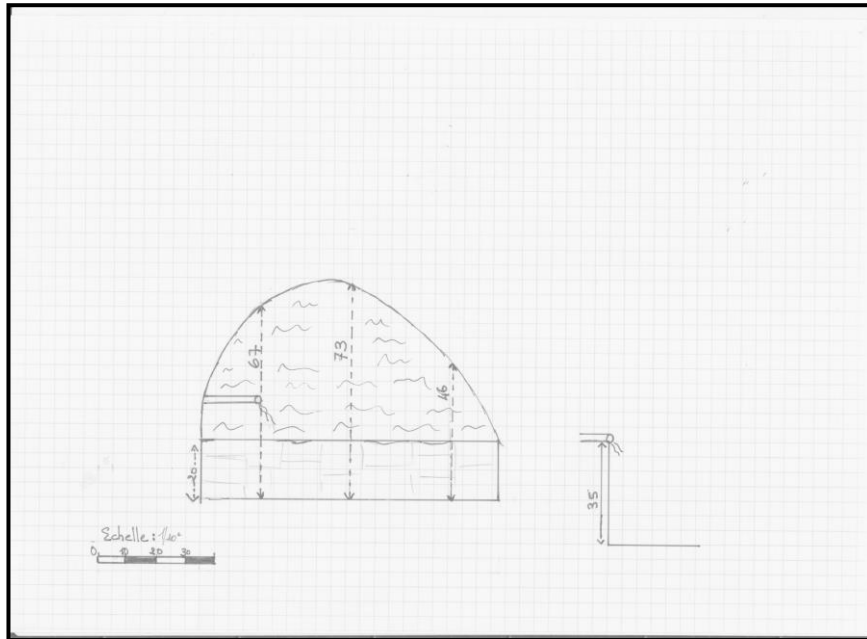
Nature :



**Fontaine**

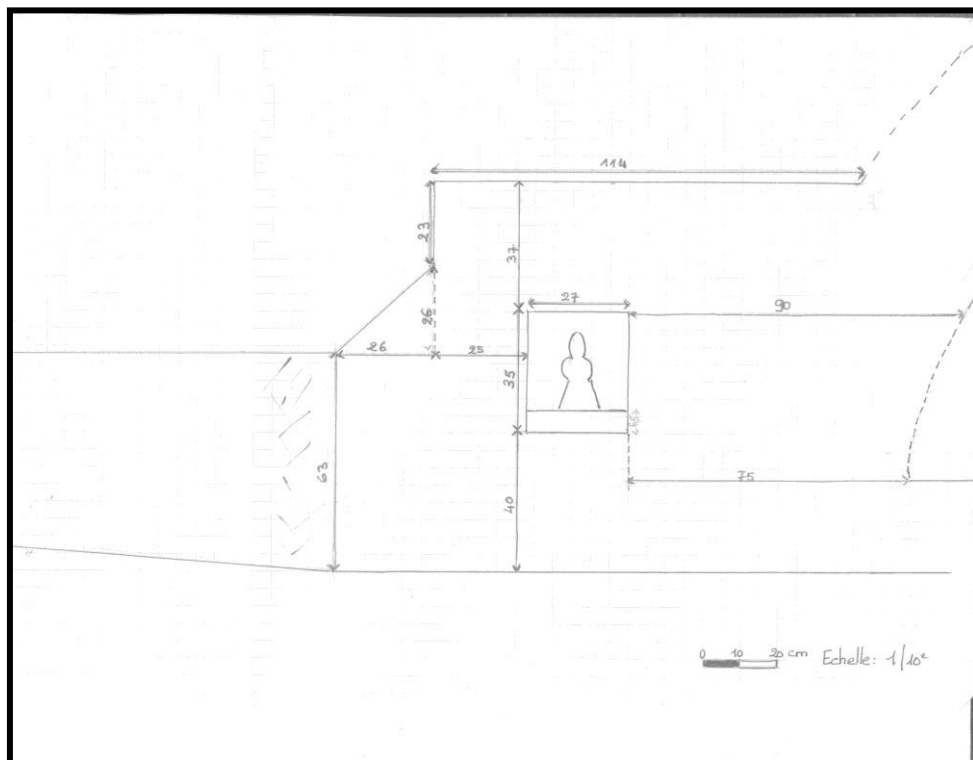
# DESCRIPTIF GRAPHIQUE





**Le Bassin**

**Profondeur du Bassin**



## **DESCRIPTIF ÉCRIT :**

La fontaine de Fongourby se trouve sur le bord droit de la voie communale n°22 allant de la Route Départementale n° 76 à Saint Sulpice d'Excideuil.

Elle est constituée de trois parties :

- 1) la partie centrale est une excavation en forme de triangle protégeant une source, construite en maçonnerie de pierres calcaire de pays, légèrement ocre, surmontée d'une petite croix monolithe à embouts galbés posée sur un piédestal coiffant la fontaine. La pointe du triangle de la fontaine est surmontée d'une pierre en forme de triangle inversé surmontée d'une sculpture représentant un visage à l'intérieur d'un cercle entouré de rayons.
  
- 2) A gauche de la fontaine est construit un muret de même matière comportant une niche dans laquelle une statue en pierre blanche est scellée. Cette partie se continue par un petit muret de soutènement se perdant dans la végétation.
  
- 3) A droite de la fontaine est bâti un muret de soutènement semblable à celui de gauche, avec une petite marche près le la fontaine.

## DESCRIPTIF PHOTOGRAPHIQUE







## **HISTORIQUE ET SOURCES DOCUMENTAIRES**

Cette fontaine, propriété de la commune de Cognac sur l'Isle, a été rénovée dans les années 1992 par l'association « Les Amis du Vieux Cognac ».

Elle est appelée généralement « Fontaine de St Front », à cause de la petite statue sans doute, car il est le saint patron de l'église de Cognac . Ce saint « Frontus ou « Frontonis » serait né à Lanquais en Gaule au 1<sup>er</sup> siècle (vers 74 ?) ; opprimé par Squirinius, il serait parti en Egypte, puis à Rome où il aurait rencontré Pierre, apôtre, qui l'aurait envoyé à Périgueux pour évangéliser la région. Il y serait mort vers 100 (?). Il est le saint patron de nombreux lieux et églises dans la région.

Le nom de « Fongourby » n'est pas connu qui pourtant est indiqué sur la carte du cadastre actuel.

Nulle date n'est indiquée, non plus que l'objet idéologique :  
fontaine de dévotion ? fontaine curative ?

La source alimentant la fontaine ne tarit pas l'été.

## **DEVENIR DE L'ÉDIFICE OBSERVATIONS ET SUGGESTIONS DU RÉDACTEUR**

La fontaine est sur le bord de la route, elle est bien entretenue et fleurie par le voisinage.

## **RENSEIGNEMENTS ADMINISTRATIFS**

**Noms et prénoms des rédacteurs :**

**Madame Eglé de Bord  
Madame Nicole Fournier  
Madame Madeleine Sollier**

**Dossier achevé le : 21 novembre 2014**