

Département de la Dordogne  
**DOSSIER D'INVENTAIRE**  
PETIT PATRIMOINE RURAL BÂTI DU PÉRIGORD

CONSEIL GÉNÉRAL  
Conseil d'Architecture d'Urbanisme  
et d'Environnement de la Dordogne  
(C.A.U.E. 24).

LA PIERRE ANGULAIRE  
Génération mouvement  
Fédération de la Dordogne  
(Association loi de 1901)



**Arrondissement : Nontron**  
**Canton : Mareuil**  
**Commune : Vieux Mareuil**  
**Lieu-dit : la Jardonie**  
**Édifice : les fuies de la Jardonie**  
**DOSSIER n°**



## LOCALISATION GÉOGRAPHIQUE

**Longitude :** 0°29'31.2'' Est du Méridien international.

**Latitude :** 45°25'25.1'' Nord

**Altitude :** 164 mètres.



Extrait de la carte topographique de l'IGN au 1/25000 Mareuil n°1833 Ouest.



# CARACTERISTIQUES DE L'ENVIRONNEMENT

## Géologie

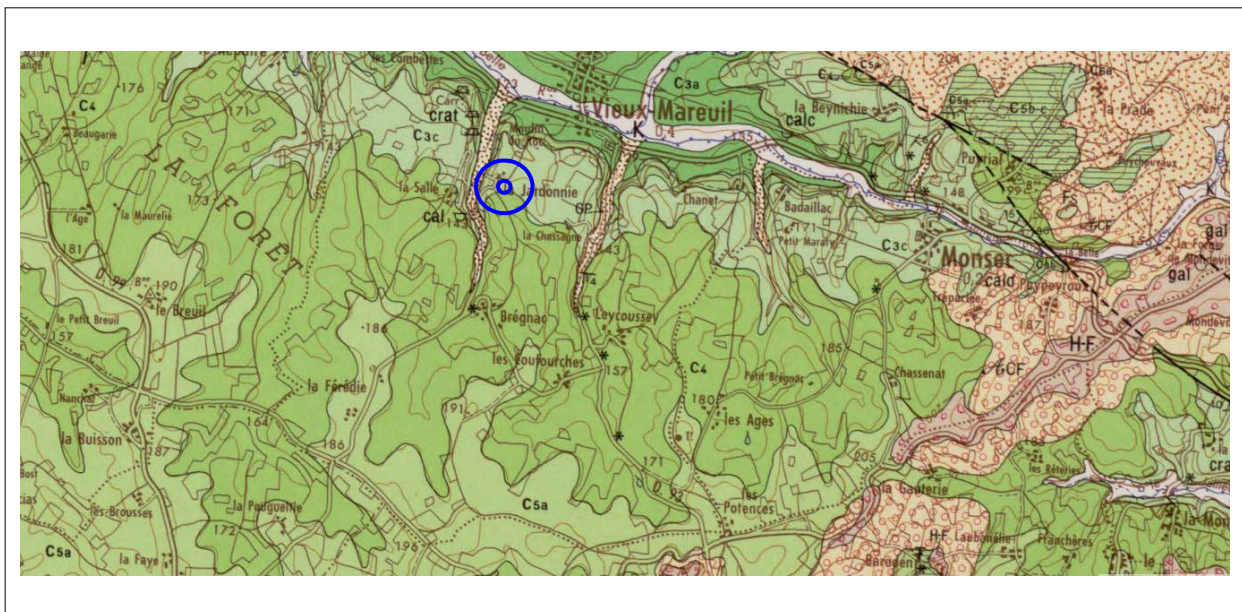
Cet édifice est localisé sur la bordure Nord-Est du Bassin Aquitain et plus précisément sur le flanc Sud-Ouest de l'anticlinal de Mareuil (de direction NW-SE).

Il est situé sur des terrains sédimentaires d'âge Crétacé (-100 Ma). Ainsi, la nature du sous-sol sur lequel il repose est globalement crayeuse.

En effet, des formations datées de l'Angoumien supérieur (20 à 30m d'épaisseur) sont présentes : calcaires crayeux blancs ligériens associés à des calcaires graveleux et crayeux à Rudistes. Ces formations sédimentaires concentrent des dépôts benthiques (mollusques, bryozoaires et annélides) et des gravelles. Ces faciès sont très visibles dans le panorama car ils constituent des niveaux plus résistants à l'érosion formant de ce fait des corniches dans le paysage.

Des formations sédimentaires d'âge Coniacien (65m d'épaisseur) affleurent au Sud de ce site : calcaires gréseux présentant des faciès sableux à leur base.

Les calcaires Turoniens, situés au Nord sont exploités à des fins de construction comme en témoigne la présence de nombreuses carrières. C'est de ces carrières de calcaires blancs massifs à Rudistes qu'est extraite la célèbre « pierre de Nontron ».



Extrait de la carte géologique de Nontron (n°734) et de sa notice.  
(D'après le portail géoscientifique Info Terre du BRGM)  
(Bureau de Recherches Géologiques et Minières)

## CARACTERISTIQUES DE L'ENVIRONNEMENT

### Situation écologique et environnementale



Extrait de la photo aérienne orientation plein Nord (*Géoportail– IGN-2011*)

Les fuies de la Jardonie se situent au sein d'un petit hameau de quelques maisons éparses. Le paysage alentour y est ouvert sur la campagne environnante. Si jadis ces terres de plateau étaient cultivées, aujourd'hui elles ont fait place à de grandes étendues de prairies, de landes pacages et de landes broussailles entrecoupées de haies vives.

## LOCALISATION CADASTRALE

Cadastre rénové en 1969

Échelle d'origine: 1/2500

Section : G

Feuille n° : 1

Parcelle n°: 146

Propriétaire : Mr& Mme FOX Clive.

Observation:

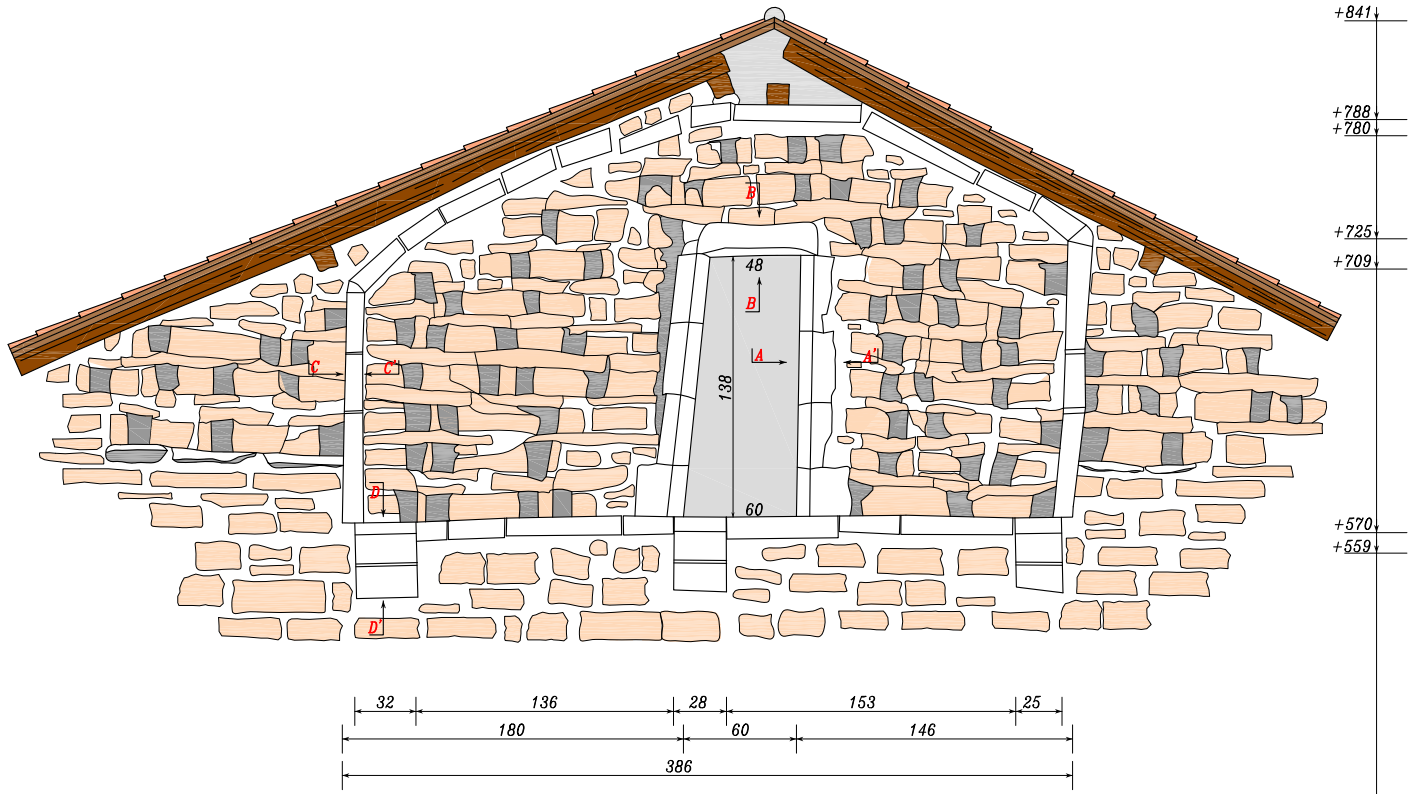


Extrait du plan cadastral de la commune de vieux Mareuil rénové en 1969, à l'échelle du 1/2500.  
Section G, feuille n°1.





# DESCRIPTIF GRAPHIQUE



## PIGEONNIER GRENIER DE LA JARDONIE

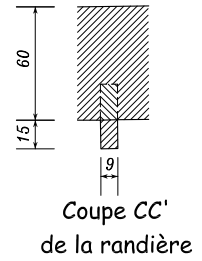
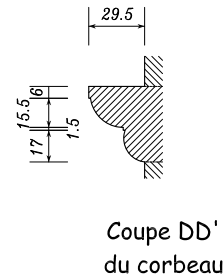
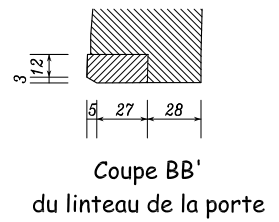
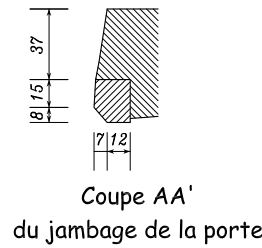
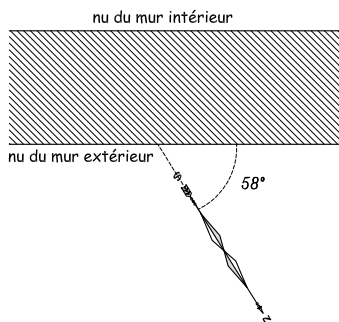
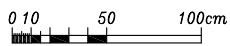
Vieux-Mareuil

La Jardonie

( Planche I/I )

(11/2014)

Echelle du 1/40



000

## **DESCRIPTIF ECRIT**

Les fuies de la Jardonie ont été aménagées dans l'épaisseur du mur pignon d'une grange. Cet ensemble compte soixante-dix-huit trous d'envol. Cinquante-six d'entre eux se trouvent insérés dans un espace délimité par une randière faite d'un cordon de pierres de taille. Cette dernière s'élève jusqu'à la bordure de toit qu'elle longe jusqu'au faîte du pignon. Trois corbeaux en pierre de taille, au profil mouluré, ici deux quart-de-rond superposés, se situent sur les côtés et au centre de la partie basse et horizontale de ce larmier. Une porte centrale aux jambages et au linteau en pierre de taille donne accès aux fuies à partir du grenier de cette grange. Dix et onze trous d'envol se situent de part et d'autre de cette randière. Des planches d'envol, faites de pierres plates juste équarries, sont disposées uniquement sous les trous d'envol de la première rangée. Les boulins, bien que formant des rangées successives semblent répartis de façon aléatoire. L'ensemble de ces boulins n'est pas traversant. Ils sont de forme rectangulaire et leur taille varie de 16x13 cm (hxl) pour les plus grands à 12x9 cm (hxl) pour les plus petits.



## DESCRIPTIF PHOTOGRAPHIQUE





## DESCRIPTIF PHOTOGRAPHIQUE



## HISTORIQUE ET SOURCES DOCUMENTAIRES

Si le pigeonnier-mur de la Jardonie n'est pas unique, il reste un bel exemple de ce type de construction. Installé au sommet d'un pignon de grange, il présente une originalité architecturale rurale de grande qualité.

A la Révolution, lors de l'abolition des privilèges, les grands pigeonniers seigneuriaux souvent édifiés dans des bâtisses spécifiques, tours rondes ou carrées, ont perdu leur fonction nobiliaire mais simultanément aussi celle de volière et de production d'engrais. Un peu plus tard, au début du 19<sup>e</sup> siècle, une grande quantité de pigeonniers de dimensions modestes (moins d'une dizaine de couples) ont été construits à même les bâtiments de ferme. Etant donnée leur faible population, ils ont été élaborés en bois et arrimés sous les tombées de toitures ou maçonnés en partie haute des murs : les fuies.

Les logements de ces dernières, les boulins, bien que disposés dans le mur, ne traversent pas celui-ci pour des raisons diverses comme le souci de ne pas trop l'affaiblir ou d'éviter des courants d'air dans la loge ou encore pour que les pigeons demeurent à l'extérieur de la construction. Les sorties des fuies, à l'image de celles des grands pigeonniers, sont orientées à l'opposé des vents dominants et équipées de plages d'envol mais aussi entourées de protections contre les prédateurs, les randières.

Le pigeonnier de la Jardonie se trouve sur le mur d'un bâtiment de ferme lequel devait appartenir au 18<sup>e</sup> siècle à un riche domaine. En effet, la maison de maître à peu de distance, encore partiellement entourée de murs, possédait déjà pigeonnier et four à pain, les deux inclus dans une tour ronde appartenant à l'enceinte.

Bien que nous ne connaissions pas l'histoire du hameau, il est assez facile d'en imaginer une, celle de la construction de ce pigeonnier-mur placé bien en évidence face à la maison de l'ancien propriétaire. Elle semblait alors faire un pied de nez à l'encontre de l'ancien maître, voire de l'ancien régime.

Cette idée est étayée par le fait que les plages d'envol sont en face de celle du pigeonnier de la tour et, contre toute attente, ouvertes vers le nord.

Avec ses 78 boulins dont vingt et un échappent à la protection de la randière, avec sa porte d'accès à partir de l'intérieur, avec ses trois corbeaux massifs pouvant recevoir une planche donnant accès aux loges, cette construction exprime le besoin d'un bâti fonctionnel. Par ailleurs, la légère asymétrie dans la répartition des loges donnant l'image d'un gigantesque jeu de dames et la position fantaisiste de la porte ajoutent un brin de poésie à cet ensemble qui ne manque pas de charme. Le tout est habilement restauré pour que l'on y retrouve les aléas du temps qui font aussi partie de l'histoire.



*Pigeonnier-four à pain de la maison de maître*



## **DEVENIR DE L'ÉDIFICE OBSERVATIONS ET SUGGESTIONS DU RÉDACTEUR**

L'ensemble de l'édifice se trouve dans un très bon état.

## **RENSEIGNEMENTS ADMINISTRATIFS**

Noms et prénoms des rédacteurs  
Madame PARROT Anita  
Madame SAINT-HILLIER Marie-Claire  
Monsieur VIVES Jean  
Monsieur PARROT Yannick

Dossier achevé le

Dossier déposé au C.A.U.E le