

Département de la Dordogne  
**DOSSIER D'INVENTAIRE**  
PETIT PATRIMOINE RURAL BÂTI DU PÉRIGORD

CONSEIL GÉNÉRAL  
Conseil d'Architecture d'Urbanisme  
et d'Environnement de la Dordogne  
(C.A.U.E. 24).

LA PIERRE ANGULAIRE  
Génération mouvement  
Fédération de la Dordogne  
(Association loi de 1901)



**Arrondissement : Nontron**  
**Canton : Mareuil**  
**Commune : Vieux-Mareuil**  
**Lieu-dit : La Jardonie**  
**Édifice : le four à pain de la Jardonie**  
**DOSSIER n°**



## LOCALISATION GÉOGRAPHIQUE

**Longitude :** 0°29'30.3'' Est du Méridien international.

**Latitude :** 45°25'25.2'' Nord

**Altitude :** 165 mètres.



Extrait de la carte topographique de l'IGN au 1/25000 Mareuil n°1833 Ouest.



# CARACTERISTIQUES DE L'ENVIRONNEMENT

## Géologie

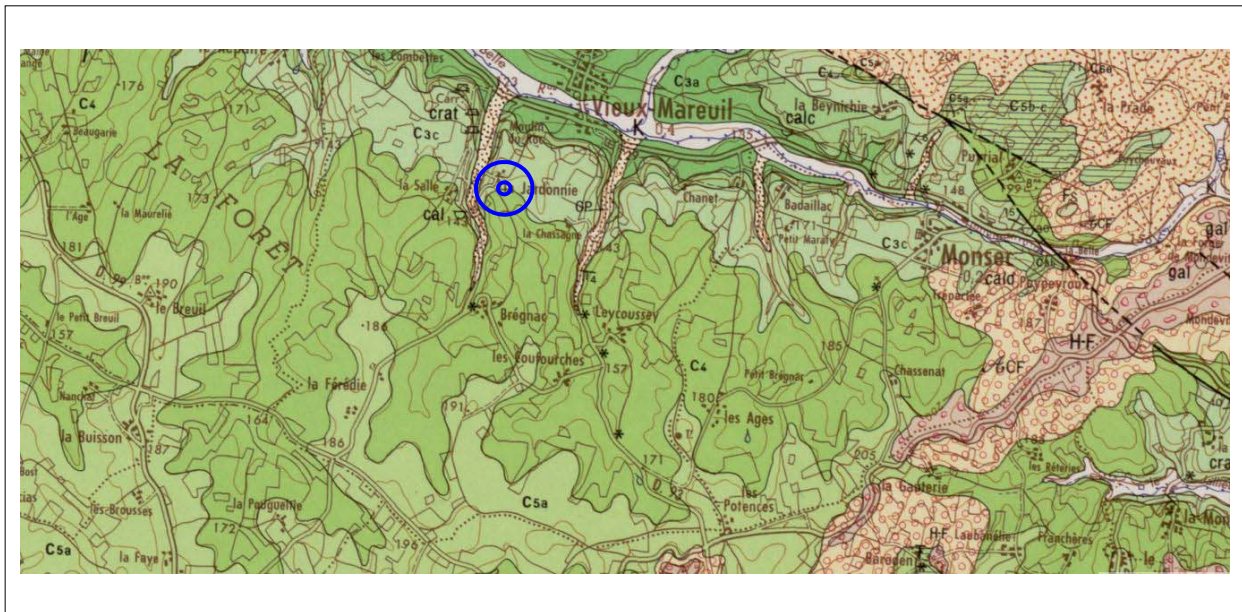
Cet édifice est localisé sur la bordure Nord-Est du Bassin Aquitain et plus précisément sur le flanc Sud-Ouest de l'anticlinal de Mareuil (de direction NW-SE).

Il est situé sur des terrains sédimentaires d'âge Crétacé (-100 Ma). Ainsi, la nature du sous-sol sur lequel il repose est globalement crayeuse.

En effet, des formations datées de l'Angoumien supérieur (20 à 30m d'épaisseur) sont présentes : calcaires crayeux blancs ligériens associés à des calcaires graveleux et crayeux à Rudistes. Ces formations sédimentaires concentrent des dépôts benthiques (mollusques, bryozoaires et annélides) et des gravelles. Ces faciès sont très visibles dans le panorama car ils constituent des niveaux plus résistants à l'érosion formant de ce fait des corniches dans le paysage.

Des formations sédimentaires d'âge Coniacien (65m d'épaisseur) affleurent au Sud de ce site : calcaires gréseux présentant des faciès sableux à leur base.

Les calcaires Turoniens, situés au Nord sont exploités à des fins de construction comme en témoigne la présence de nombreuses carrières. C'est de ces carrières de calcaires blancs massifs à Rudistes qu'est extraite la célèbre « pierre de Nontron ».



Extrait de la carte géologique de Nontron (n°734) et de sa notice.  
(D'après le portail géoscientifique Info Terre du BRGM)  
(Bureau de Recherches Géologiques et Minières)

## CARACTERISTIQUES DE L'ENVIRONNEMENT

### Situation écologique et environnementale



Extrait de la photo aérienne orientation plein Nord (*Géoportail– IGN-2011*)

Le four à pain de la Jardonie se situe au sein d'un petit hameau de quelques maisons éparées. Le paysage alentour y est ouvert sur la campagne environnante. Si jadis ces terres de plateau étaient cultivées, aujourd'hui elles ont fait place à de grandes étendues de prairies, de landes pacages et de landes broussailles entrecoupées de haies vives.

## LOCALISATION CADASTRALE

Cadastre rénové en 1969

Échelle d'origine: 1/2500

Section : G

Feuille n° : 1

Parcelle n°: 146

Surface: 10a83ca

Propriétaire : Mr& Mme FOX Clive.

Observation:



Extrait du plan cadastral de la commune de Vieux-Mareuil rénové en 1969, à l'échelle du 1/2500.  
Section G, feuille n°1.



## LOCALISATION CADASTRALE ANCIENNE

Cadastre établi en : 20 novembre 1823.

Échelle d'origine: 1/2500

Section : G

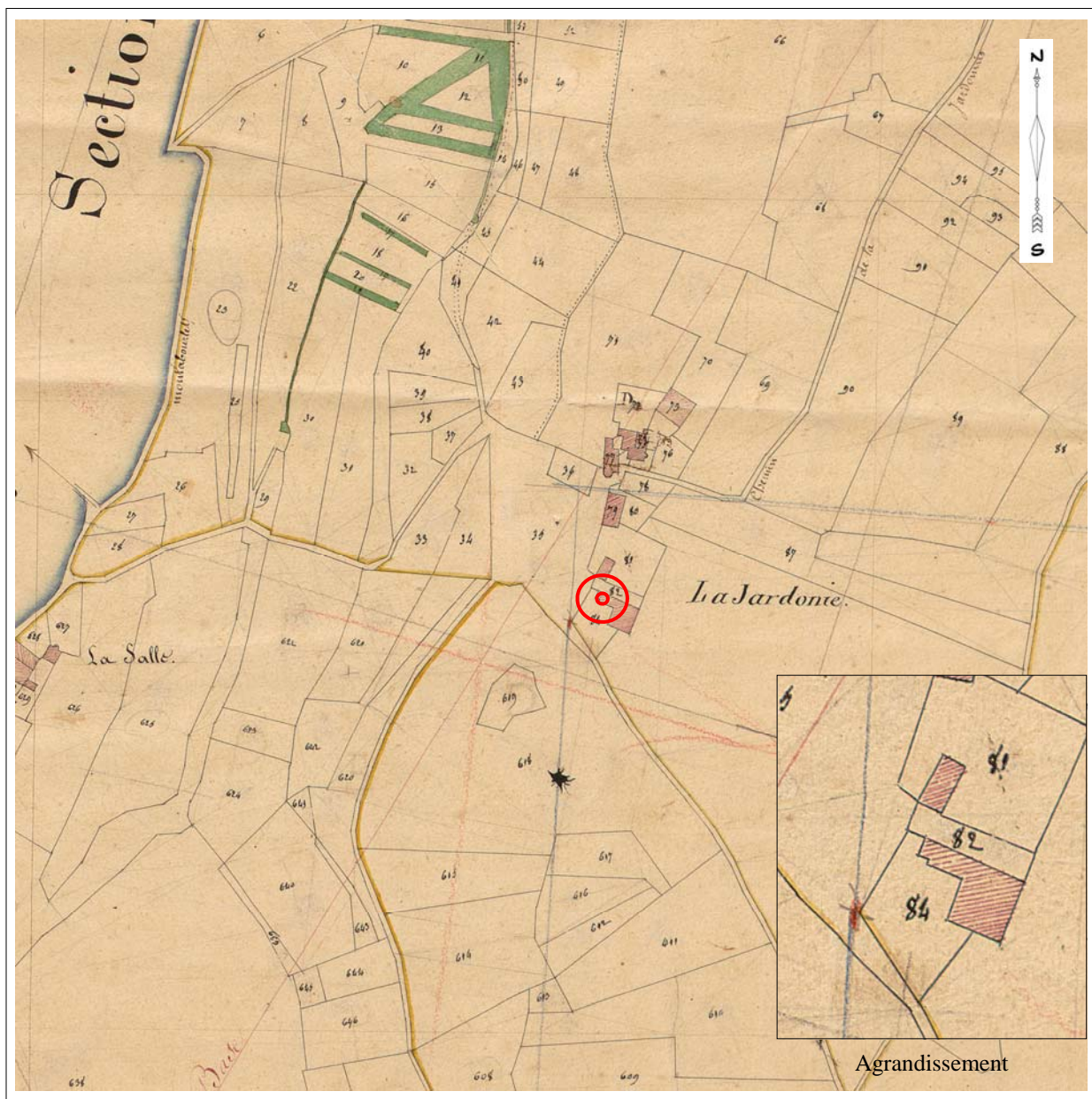
Feuille n°: 1

Parcelle n° : 84

Surface:

Propriétaire :

Observation: La construction abritant le four existe bien en 1823, seul le réduit situé au sud a été rajouté ultérieurement.



Extrait du plan cadastral napoléonien de la commune de Vieux-Mareuil, sans échelle.  
(Echelle d'origine 1/2500).  
Section G, feuille n°1.

# DESCRIPTIF GRAPHIQUE

## FOUR A PAIN DE LA JARDONIE

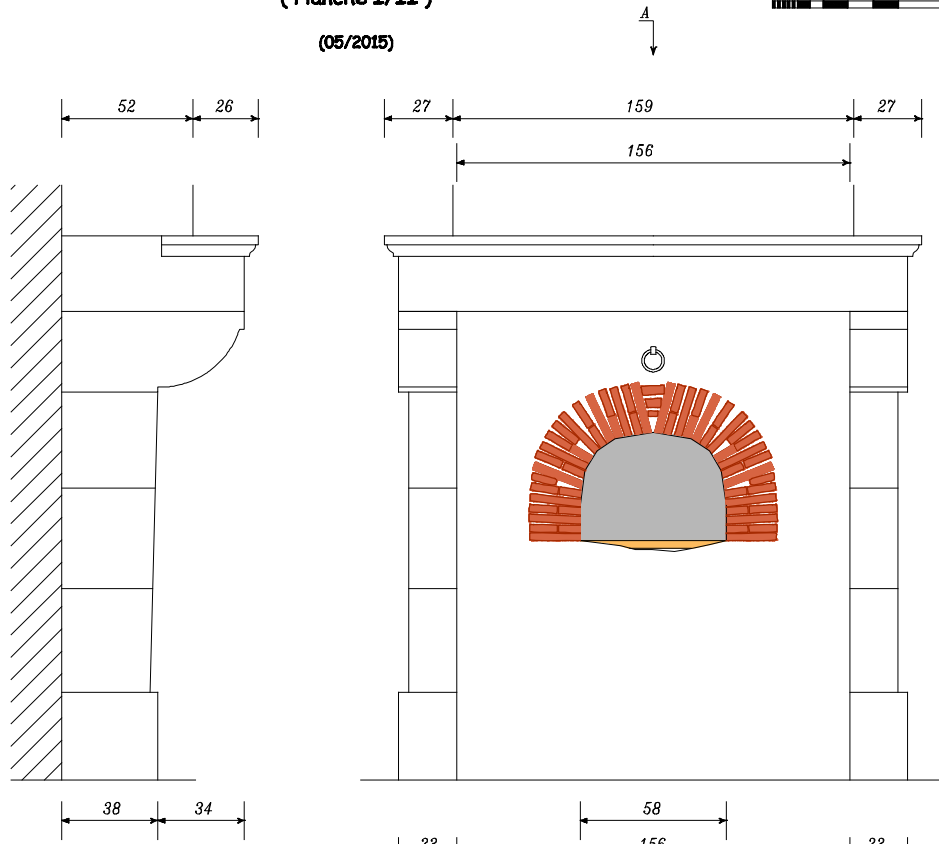
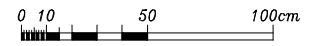
Vieux-Mareuil

La Jardonie

( Planche I/II )

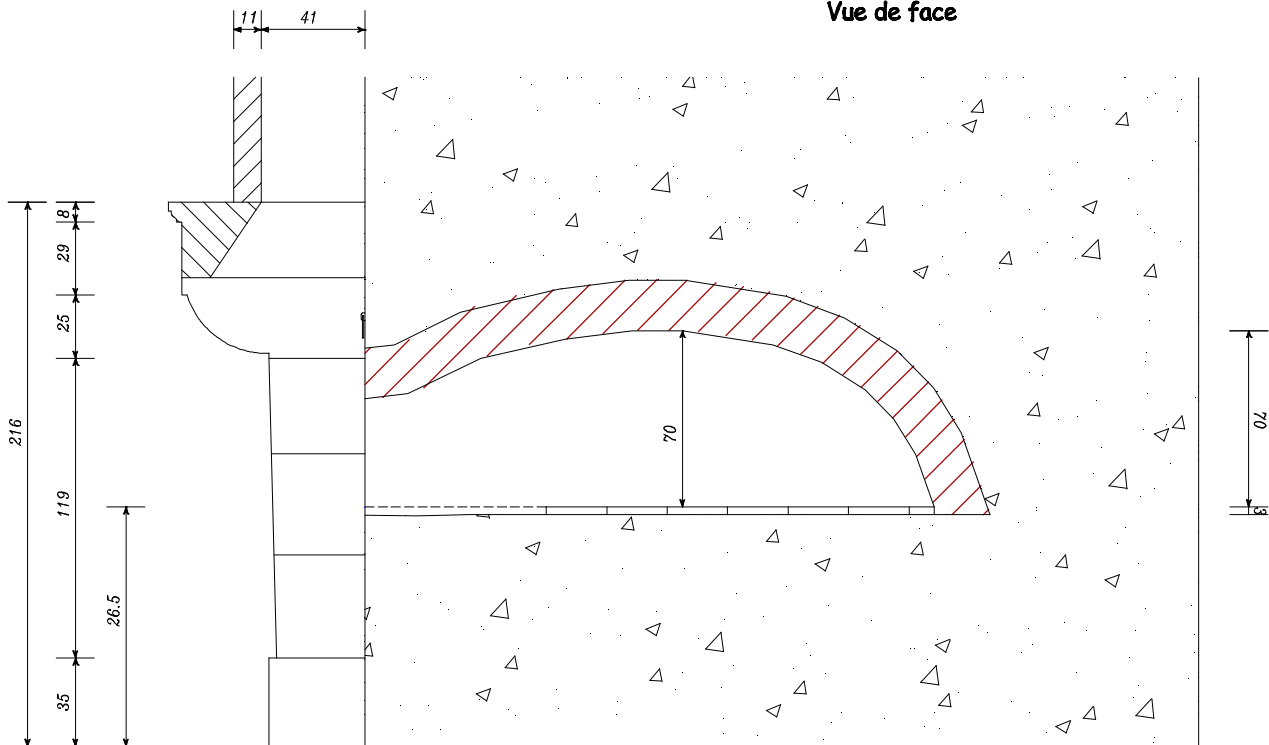
(05/2015)

Echelle du 1/30



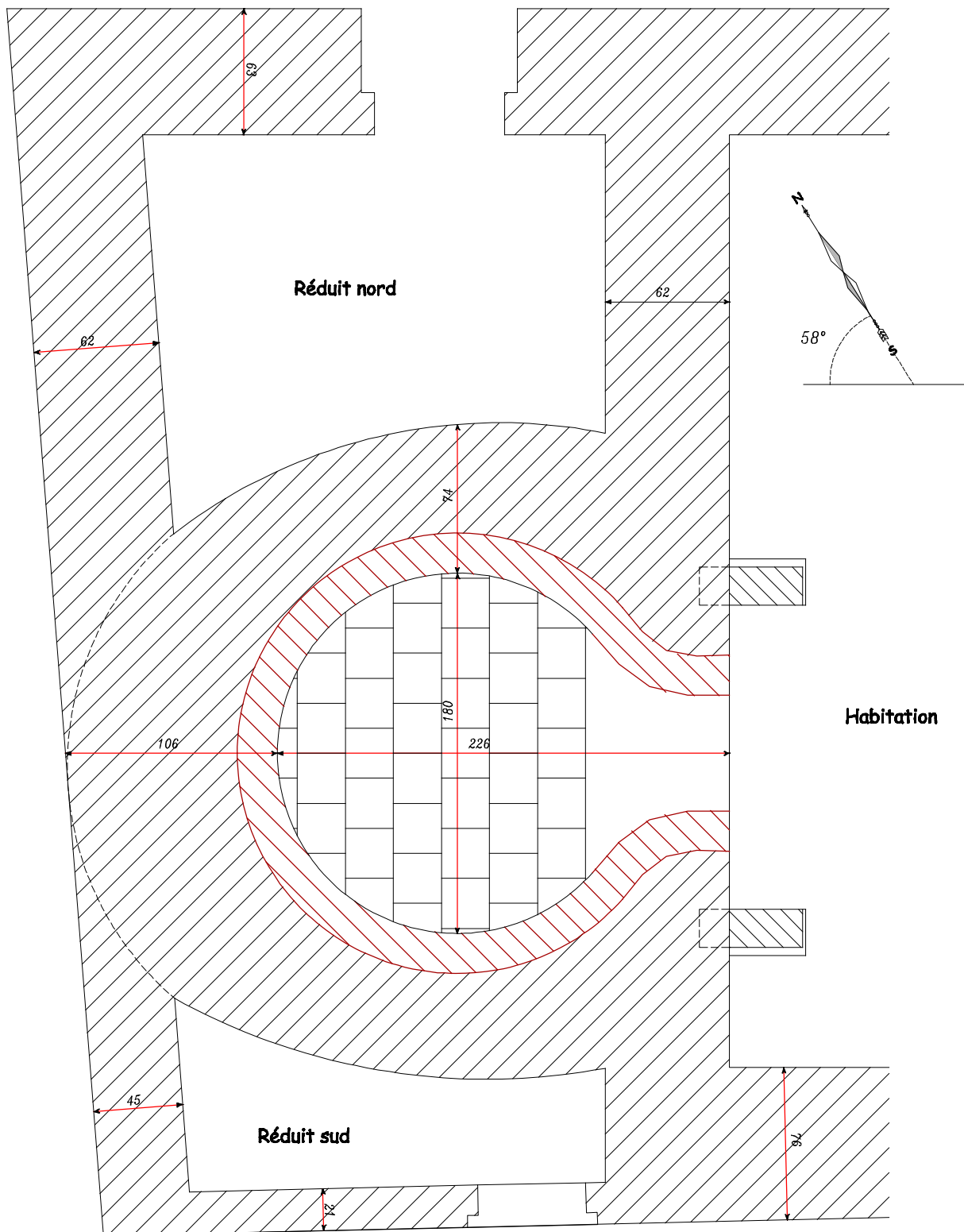
Vue de profil

Vue de face



Coupe AA'

# DESCRIPTIF GRAPHIQUE



## FOUR A PAIN DE LA JARDONIE

Vieux-Mareuil

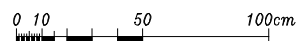
La Jardonie

( Planche II/II )

(05/2015)

Vue en plan

Echelle du 1/30





## **DESCRIPTIF ECRIT**

Il s'agit d'un four à pain des plus traditionnels mais qui présente néanmoins quelques particularités. Il se situe dans ce qui devait être autrefois une habitation. Sa construction est vraiment intégrée au mur de la maison et démontre bien qu'il a été construit en même temps. Sa forme extérieure, bien visible des deux réduits latéraux, est cylindrique. La structure extérieure est appareillée en pierres du pays.

A l'intérieur, une cheminée assez monumentale abrite en son centre la gueule du four à pain. Cette cheminée très large et peu profonde est en pierre de taille. Ses deux jambages soutiennent le manteau de la cheminée, mouluré en partie haute. Il fait office de hotte et se prolonge pour former le conduit de cheminée. Cette cheminée devait avoir une double utilité, celle de servir alternativement de foyer et de four à pain.

La façade du four est maçonnée en briquettes. La gueule du four est en arc de cercle surhaussé, plus ou moins régulier. Elle ne comportait pas de porte scellée pour la fermer, le bouchoir devait consister juste en une simple plaque en fer ou en fonte posée devant l'ouverture.

L'âtre du four est de plan circulaire. Le sommier est pratiquement absent et se confond avec la voûte primaire en briquettes en arc de cercle. Les briques ou barrots sont hourdés au mortier de terre. Une particularité de ce four est qu'il ne présente aucune bouche de ventilation ou oura, les fumées s'évacuaient donc par la gueule du four. Cela peut s'expliquer par le fait que la bouche du four devait permettre une entrée d'air suffisante pour faire brûler le combustible de chauffe. La sole est faite d'un dallage en carreaux de terre cuite (24x25cm pour une épaisseur de 3cm). L'aire du four est de 3 m<sup>2</sup> environ.

## DESCRIPTIF PHOTOGRAPHIQUE



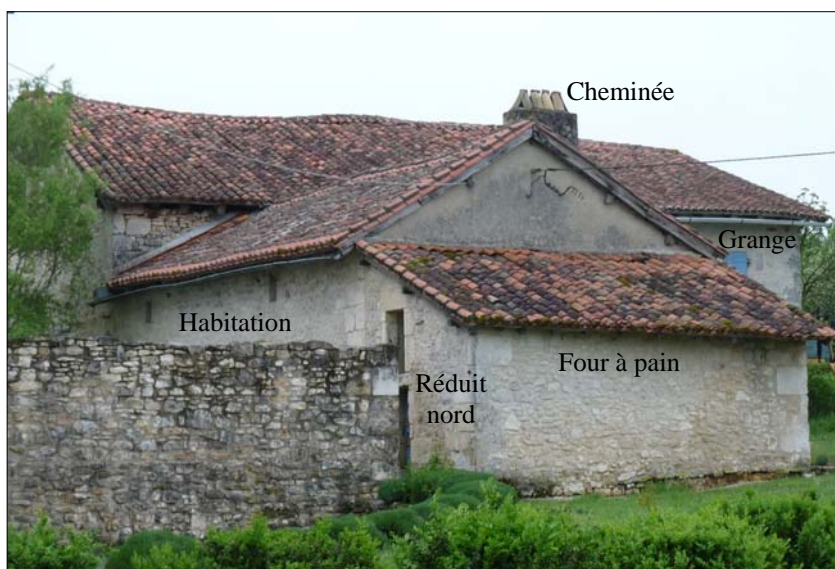
Le four à pain de la Jardonie - Vieux-Mareuil - ( Dordogne ) - Jean Vives / Yannick Parrot - Mai 2015



## DESCRIPTIF PHOTOGRAPHIQUE




Façade Nord du bâtiment.



Façade Ouest du bâtiment.



Vue de l'intérieur du réduit nord.



Façade Sud du bâtiment.



## **HISTORIQUE ET SOURCES DOCUMENTAIRES**

Nos différentes recherches ne nous ont pas permis de déterminer la date d'édification de ce four à pain. Nous pouvons juste dire que ce four a été édifié avant 1823, en se référant au plan cadastral napoléonien qui montre bien que le bâtiment abritant ce four existait déjà dans sa forme actuelle à l'exception du réduit situé au sud qui a été sans doute rajouté ultérieurement.

## **DEVENIR DE L'ÉDIFICE OBSERVATIONS ET SUGGESTIONS DU RÉDACTEUR**

L'ensemble de l'édifice est en bon état.

## **RENSEIGNEMENTS ADMINISTRATIFS**

Noms et prénoms des rédacteurs  
Madame PARROT Anita  
Madame SAINT-HILLIER Marie-Claire  
Monsieur VIVES Jean  
Monsieur PARROT Yannick

Dossier achevé le 11 mai 2015