

Département de la Dordogne  
**DOSSIER D'INVENTAIRE**  
PETIT PATRIMOINE RURAL BÂTI DU PÉRIGORD

CONSEIL GÉNÉRAL  
Conseil d'Architecture d'Urbanisme  
et d'Environnement de la Dordogne  
(C.A.U.E. 24).

LA PIERRE ANGULAIRE  
Génération mouvement  
Fédération de la Dordogne  
(Association loi de 1901)



**Arrondissement :** Périgueux  
**Canton :** Saint-Astier  
**Commune :** Saint-Astier  
**Lieu-dit :** avenue Clémenceau  
**Édifice :** Croix  
**DOSSIER n°**

## LOCALISATION GÉOGRAPHIQUE

Carte IGN : extraite de Géo Portail

**Longitude** (référée au méridien international) : 00°31'41,2''

**Latitude Nord** : 45°08'33,9''

**Altitude** : 71 m

**Si la carte n'est pas orientée le haut vers le nord, préciser l'orientation**



## LOCALISATION CADASTRALE

Cadastre extrait de [www.cadastre.gouv.fr](http://www.cadastre.gouv.fr), à jour en CDIF le 12/03/2015, sur site le 14/04/2015

Échelle d'origine : 1/1000

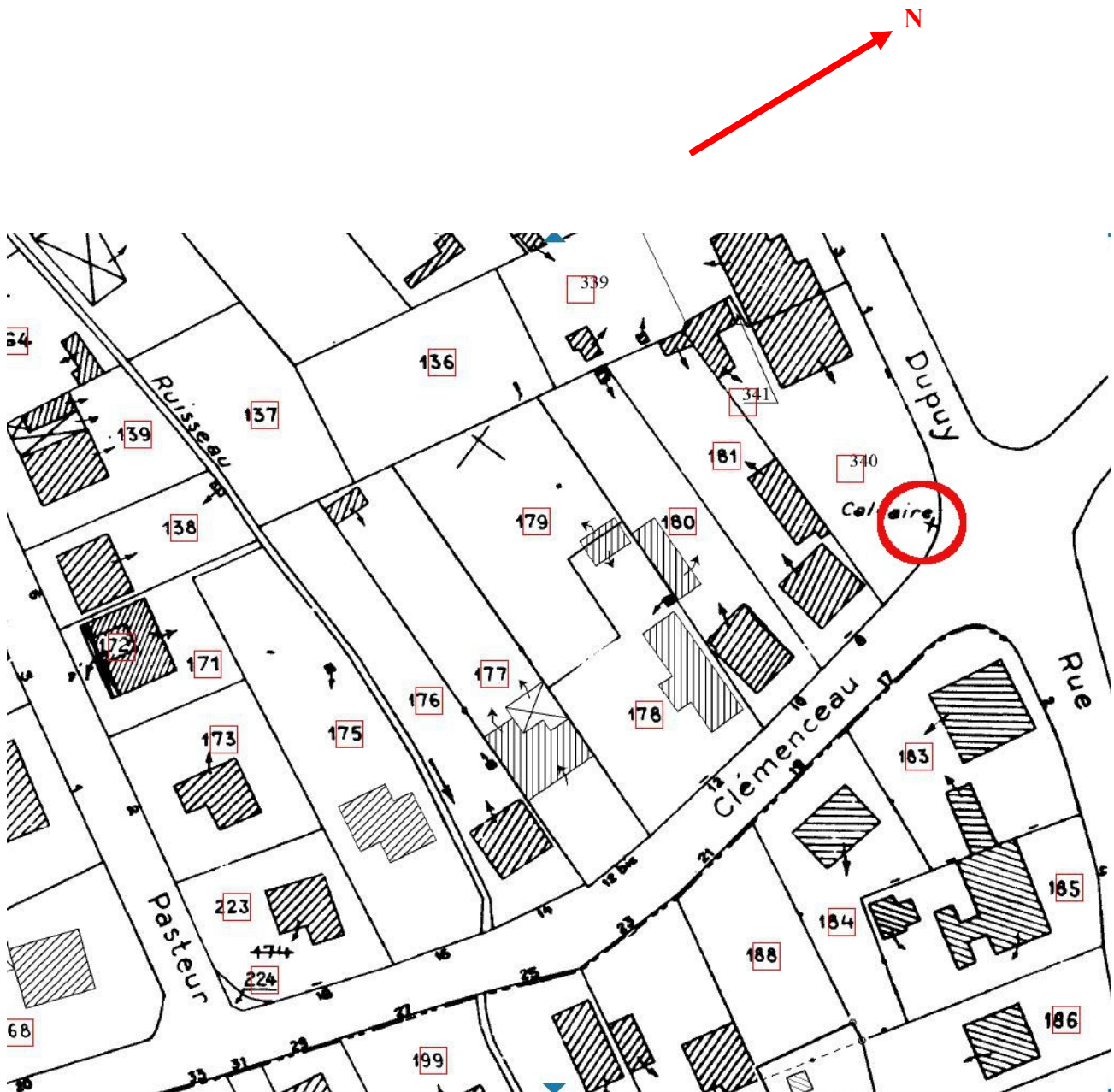
Section :

Feuille n° BO

Parcelle n° Dp/340 - Superficie : Nature : place publique

Propriétaire : la commune

**Si la carte n'est pas orientée le haut vers le nord, préciser l'orientation**



# LOCALISATION CADASTRALE ANCIENNE

Cadastre en date de : 1808

Échelle d'origine : 1/2500

Section : J

Feuille n° unique

Parcelle n°

Superficie :

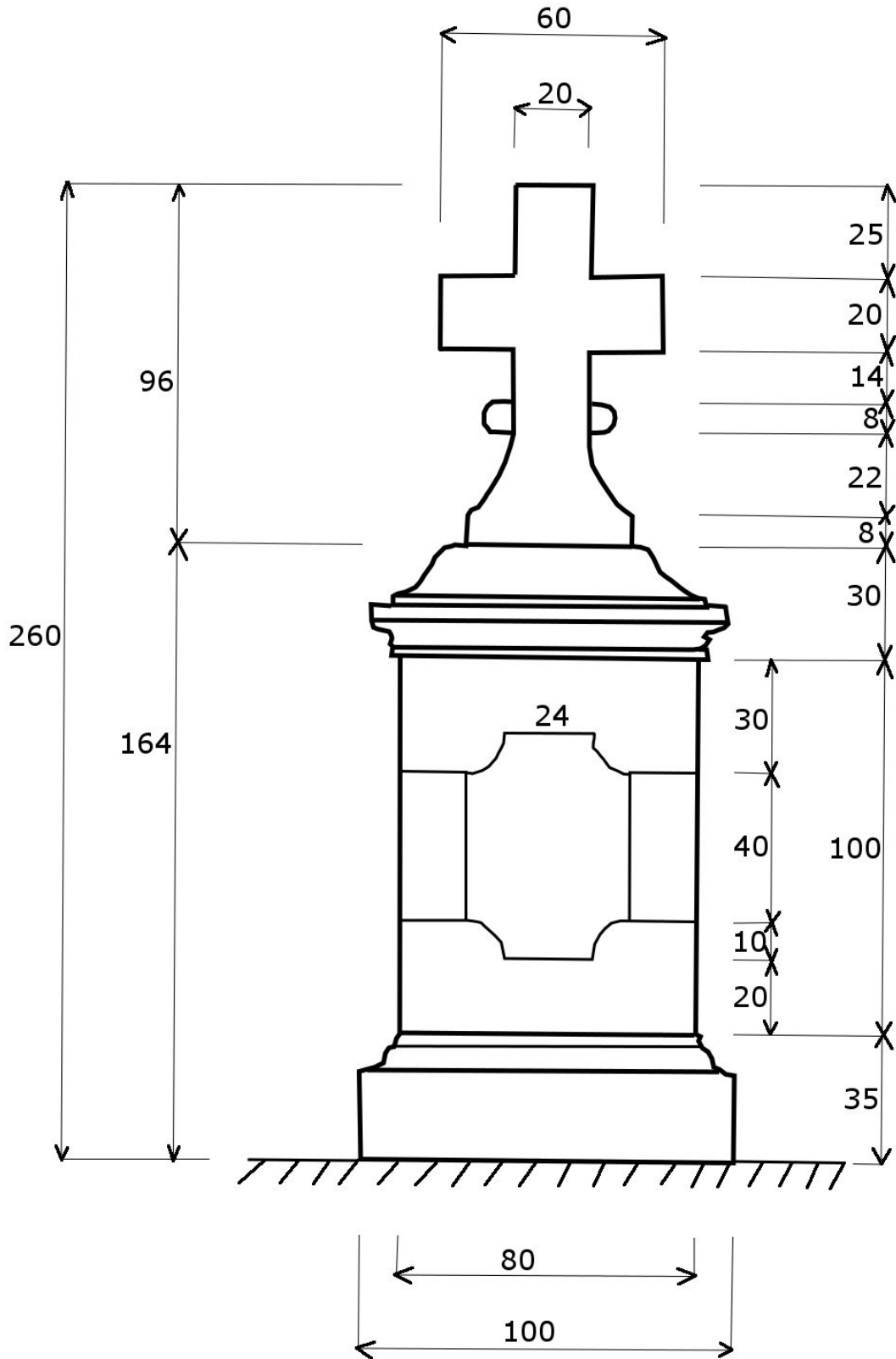
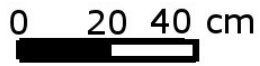
Nature :

Emplacement approximatif de la croix



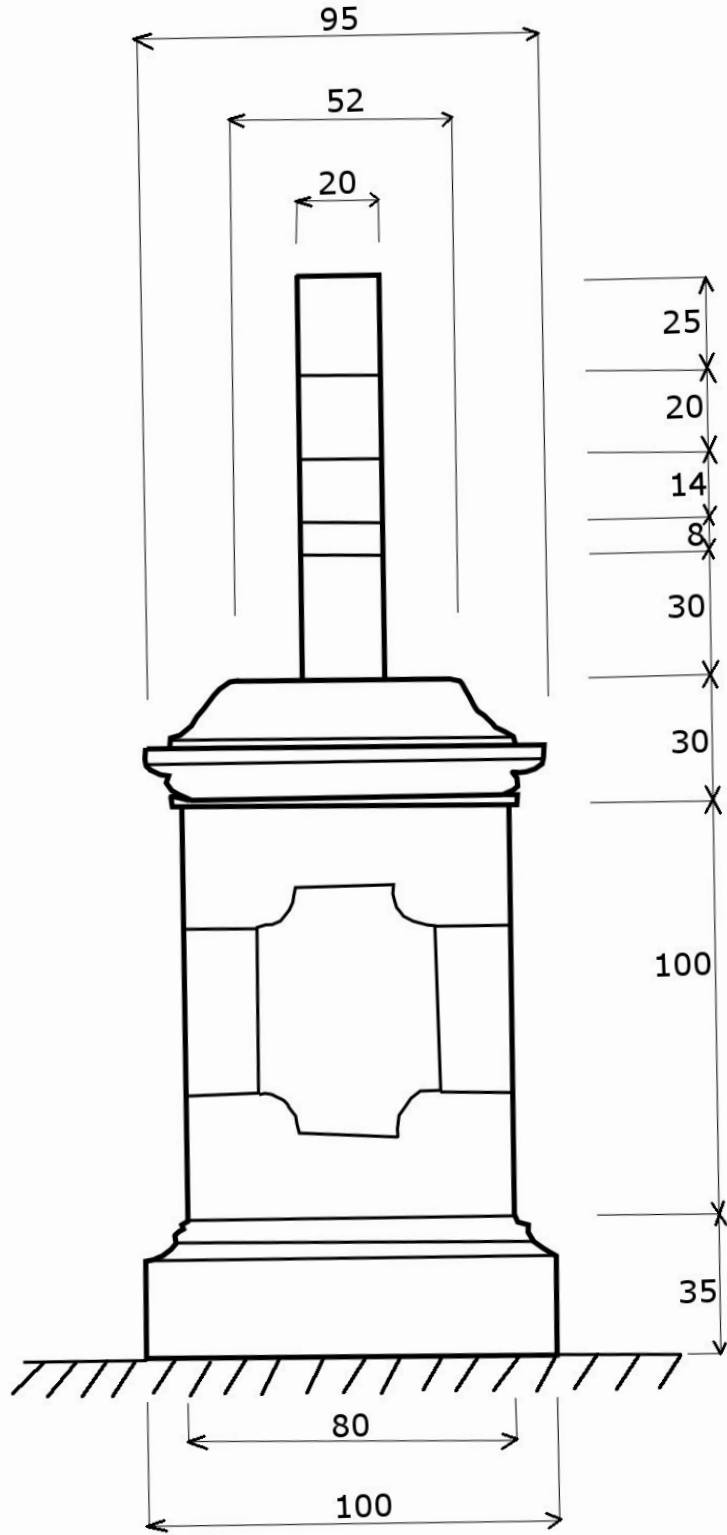
DESCRIPTIF GRAPHIQUE

Elévation nord (face avant de la croix)

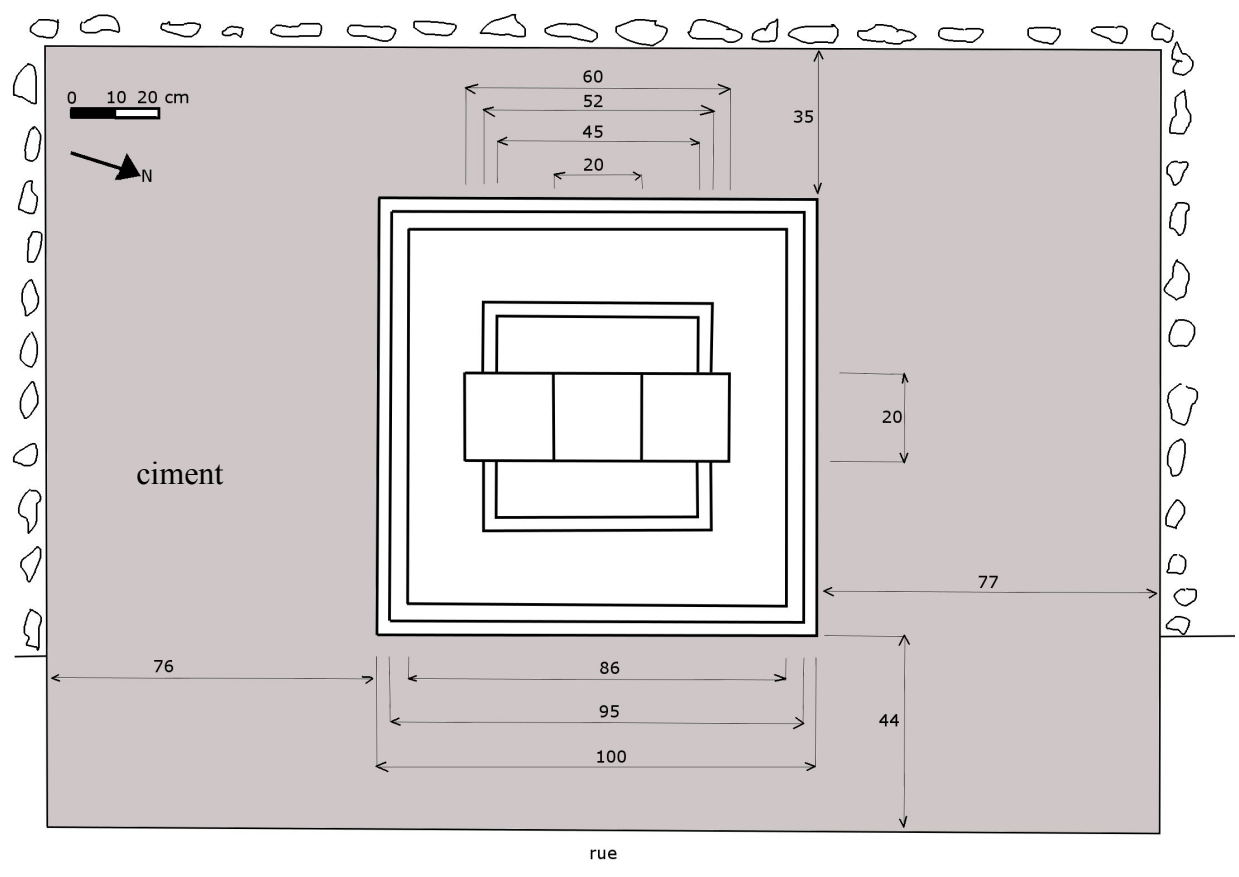


Elévation côté

0 20 40 cm



### Vue de dessus



## DESCRIPTIF ECRIT

Cette croix est située au carrefour de l'avenue Clémenceau et de la rue Emmanuel Dupuy, en face de la salle des fêtes. C'est une enclave du domaine public sur un jardin privé, entourée de murets en moellons sur l'arrière et les côtés.

Tout l'édifice est en pierre calcaire locale.

La croix, de petite taille (96 cm de haut avec une envergure de 60 cm), est une croix latine toute simple avec des embouts plats. Le bas du fût s'évase, se terminant par un dé carré ; au début de l'évasement il comporte une moulure cylindrique sur chaque côté.

Le piédestal, haut d'1,64 m, comporte une base peu moulurée, sans doute une doucine mais l'usure empêche de bien distinguer les détails. La table, elle comprend successivement du bas vers le haut : un listel, une doucine droite, un listel et une doucine renversée.

Sur les 4 faces du piédestal, les pierres ont été taillées de façon à dessiner un motif en creux de forme géométrique. Il n'y a aucune inscription.



# DESCRIPTIF PHOTOGRAPHIQUE



Avant



Côté, vu depuis la rue Dupuy



Arrière



Situation générale



Détail côtés de la croix



Photo aérienne (Géo portail)



## **HISTORIQUE ET SOURCES DOCUMENTAIRES**

Selon Christiane Nectoux, cette croix se trouvait autrefois au milieu de l'avenue Clémenceau et aurait été déplacée sur un morceau de terrain donné par la famille Labrue.

Nous n'avons pas trouvé d'autres informations sur cette croix.

### Sources orales :

Sources écrites : Christiane Nectoux, *Croix de missions, de rogations et de carrefours dans le canton de Saint-Astier*, 1996 (archives diocésaines de Périgueux)

**DEVENIR DE L'ÉDIFICE****OBSERVATIONS ET SUGGESTIONS DU RÉDACTEUR**

L'ensemble paraît en relativement bon état mais les pierres des moulures s'effritent et mériteraient une restauration.

**RENSEIGNEMENTS ADMINISTRATIFS****Noms et prénoms des rédacteurs**

Catherine Schunck (antenne de Périgueux)

**Dossier achevé le :** 23 mai 2015

**PORTEFEUILLE DOCUMENTAIRE**

La croix en 1996  
*(photo Christiane Nectoux)*