

Département de la Dordogne
DOSSIER D'INVENTAIRE
PETIT PATRIMOINE RURAL BÂTI DU PÉRIGORD

CONSEIL GÉNÉRAL
Conseil d'Architecture d'Urbanisme
et d'Environnement de la Dordogne
(C.A.U.E. 24).

LA PIERRE ANGULAIRE
Génération mouvement
Fédération de la Dordogne
(Association loi de 1901)



Arrondissement : Nontron
Canton : Champagnac-de-Bélair
Commune : La Bonterie-Boulouneix
Lieu-dit : Belaygue
Édifice : Fontaine-lavoir
DOSSIER n°

LOCALISATION GÉOGRAPHIQUE

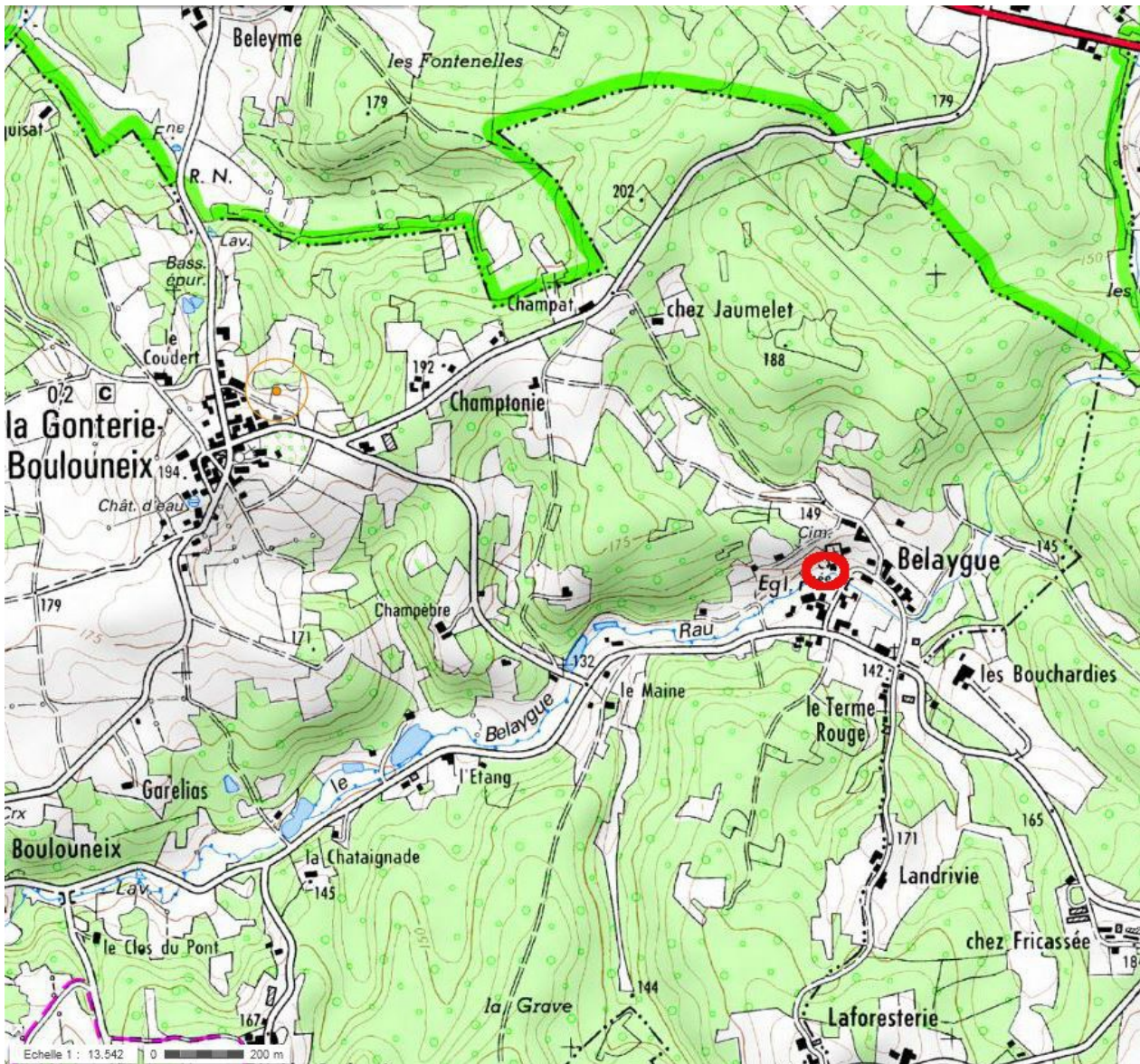
Carte IGN : extraite de Géo Portail

Longitude (référée au méridien international) : 00°36'33,6''

Latitude Nord : 45°23'06,6''

Altitude : 137 m

Si la carte n'est pas orientée le haut vers le nord, préciser l'orientation



LOCALISATION CADASTRALE

Cadastre extrait de www.cadastre.gouv.fr, à jour en CDIF le 10/04/2014, sur le site le 24/04/2015

Échelle d'origine : 1/2500

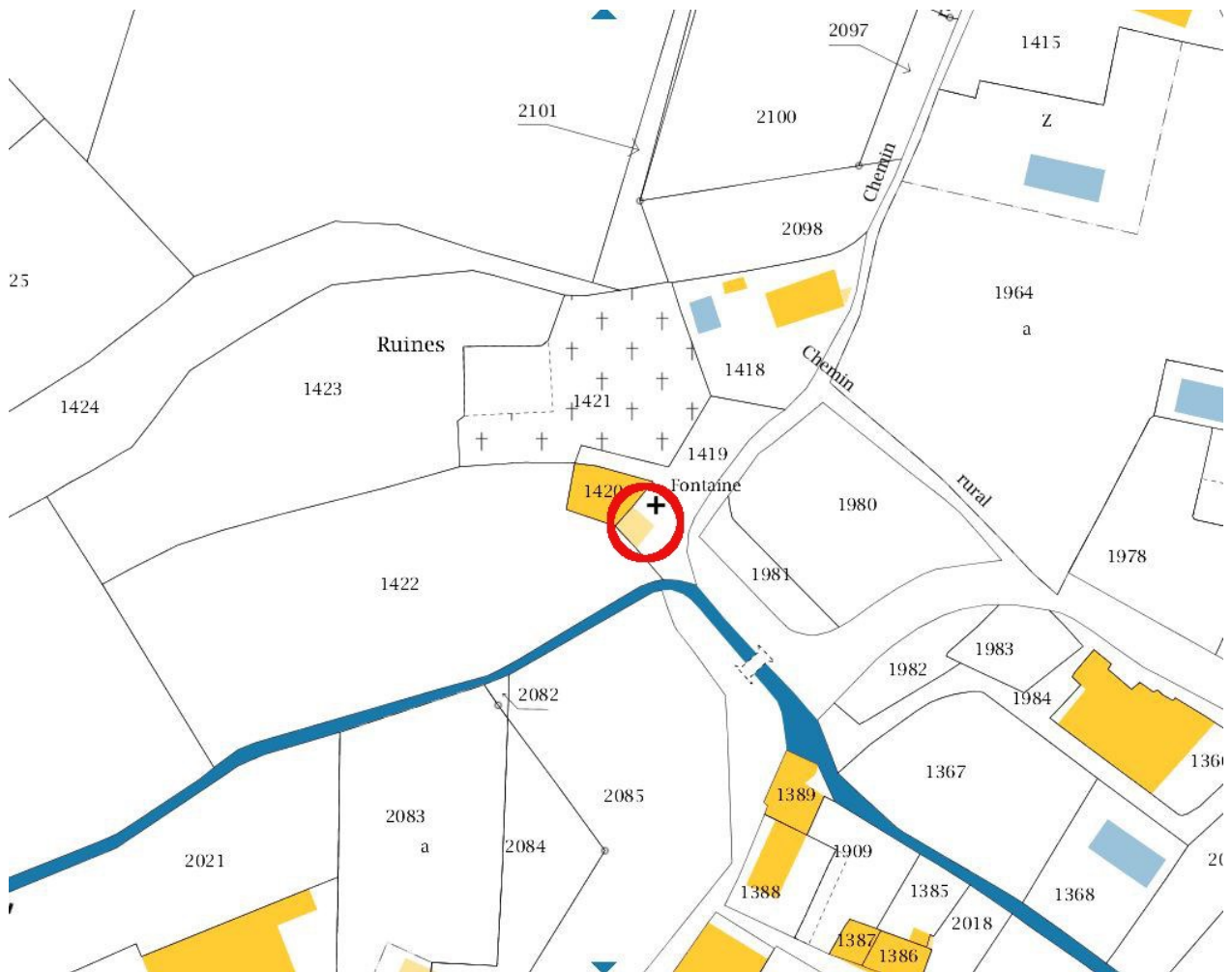
Section : A

Feuille n° 4

Parcelle n° 1419 - Superficie : 280 m² Nature : lavoir

Propriétaire : la commune

Si la carte n'est pas orientée le haut vers le nord, préciser l'orientation



LOCALISATION CADASTRALE ANCIENNE

Cadastre en date de : 1836

Échelle d'origine : 1/2500

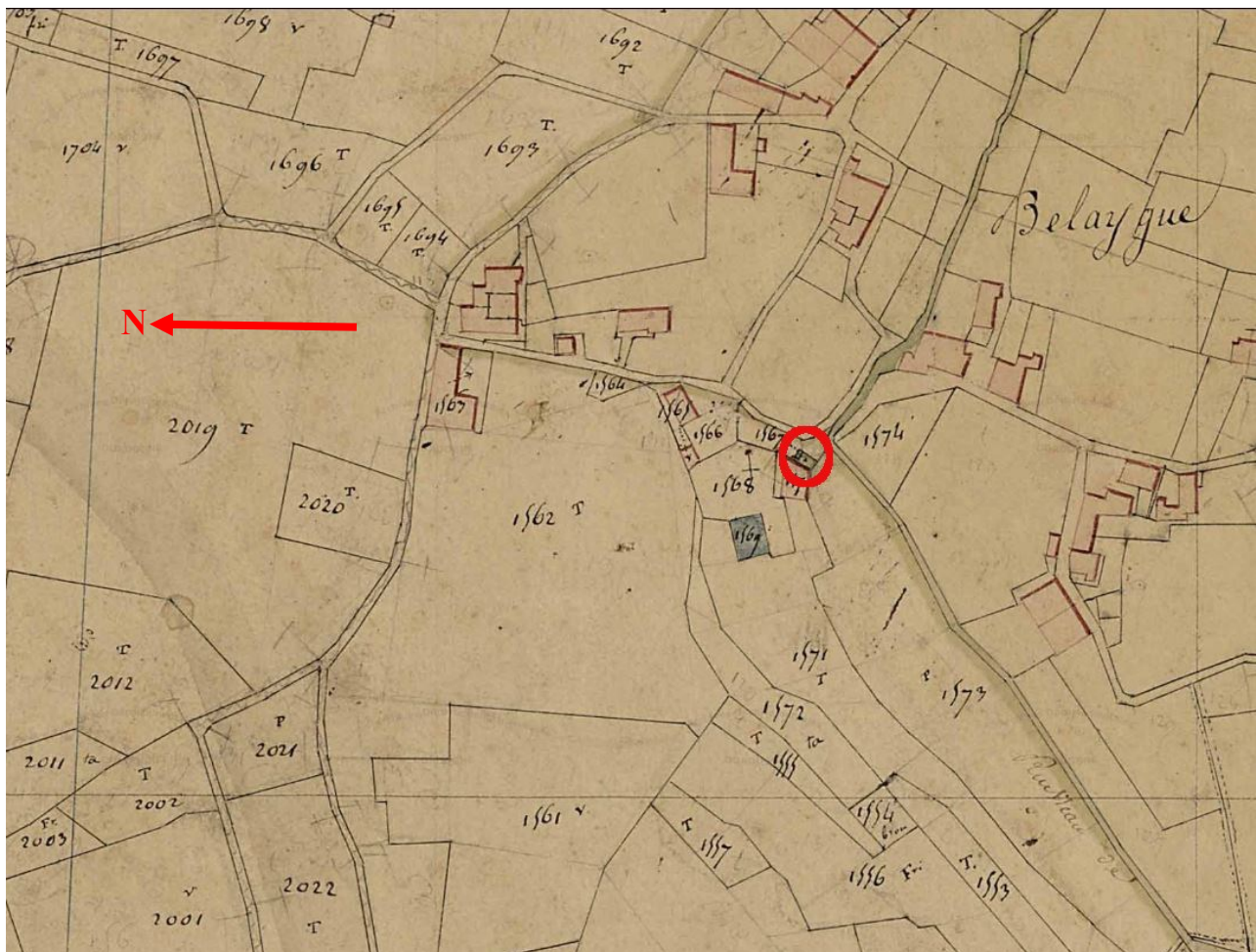
Section : A

Feuille n° A3

Parcelle n° 1567 Superficie : 2 ares 80 Nature : friche et fontaine

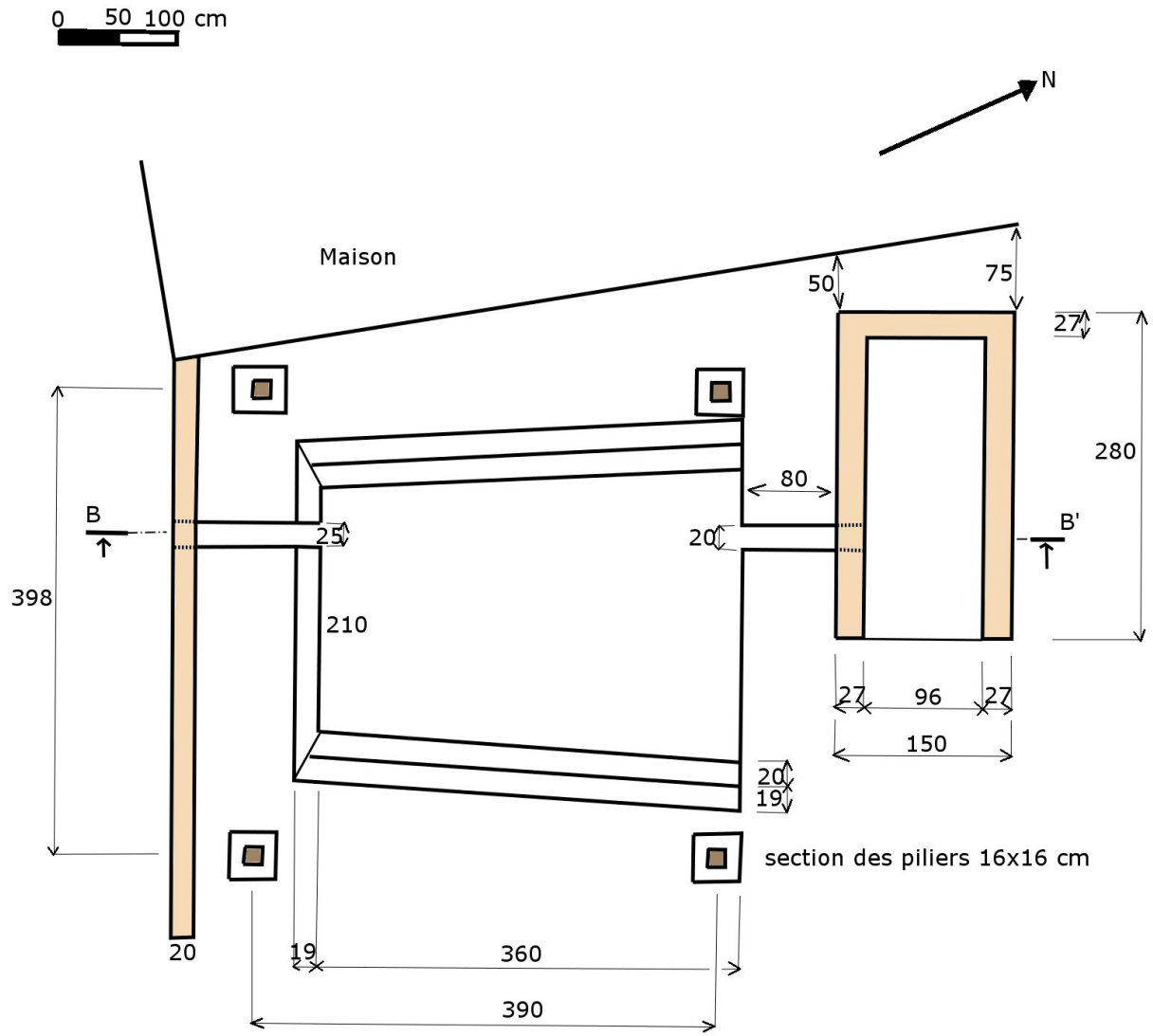
Propriétaire : le bourg de Belaygue

Si la carte n'est pas orientée le haut vers le nord, préciser l'orientation



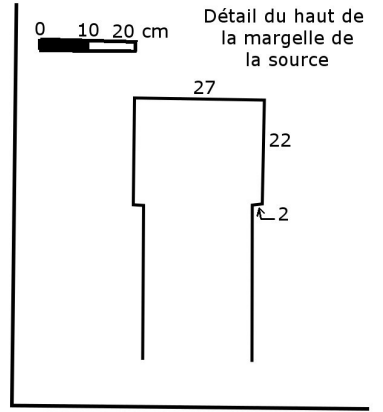
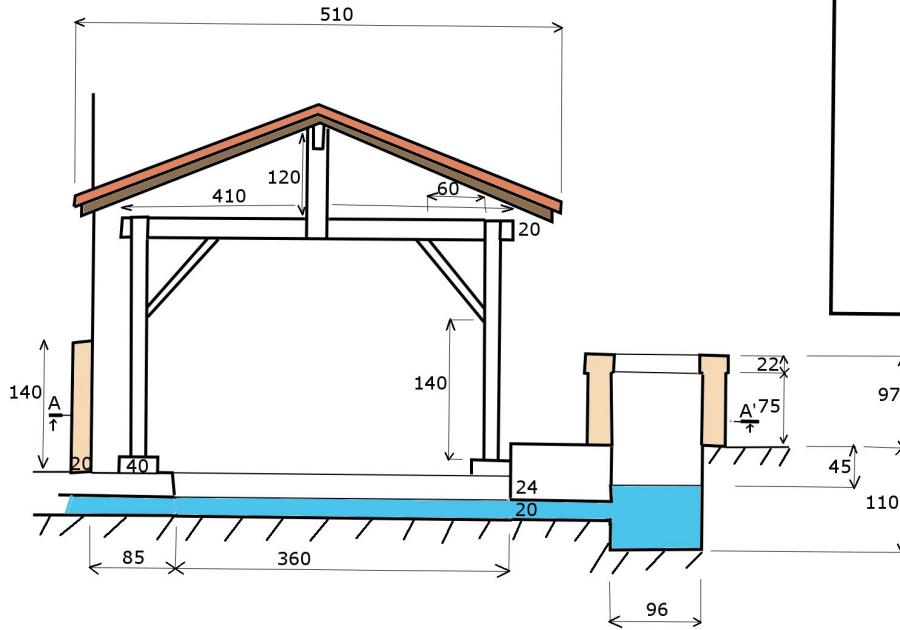
DESCRIPTIF GRAPHIQUE

Coupe AA'



Coupe BB'

0 50 100 cm



0 10 20 cm

DESCRIPTIF ECRIT

Cet ensemble fontaine-lavoir est situé à proximité immédiate de l'ancienne église et du cimetière de Belaygue, devant le pignon d'une maison d'habitation.

Le lavoir, de plan trapézoïdal, est traversé au nord et au sud par une fente large d'environ 20 cm qui conduit l'eau d'une part de la source au lavoir et d'autre part du lavoir à l'extérieur en passant sous le mur de séparation d'avec la propriété voisine. Il est bâti en pierre calcaire ; le côté nord, près de la source est droit, les trois autres sont légèrement inclinés et rainurés pour servir de planche à laver : les deux côtés latéraux sont bordés à l'intérieur du lavoir d'une dalle de pierre plate.

Il est couvert d'une toiture à 2 pans en tuiles mécaniques plates supportée par 4 piliers de chêne (section 16x16 cm), chanfreinés sur toute la hauteur, et fichés dans des dés de pierre de 40x40 cm.

La source, distante d'environ 80 cm du bord du lavoir, est entourée sur trois côtés d'un muret haut d'environ 1 mètre ; elle forme un rectangle d'environ 1,50m sur 2,80m, le muret étant épais de 27 cm sur sa partie haute en légère saillie. La source est profonde d'environ 1,10 m. Elle est aussi bâtie en pierre calcaire.

DESCRIPTIF PHOTOGRAPHIQUE



Photo aérienne (Géo portail)



HISTORIQUE ET SOURCES DOCUMENTAIRES

Juste à côté de l'ensemble lavoir-fontaine se trouvent les ruines d'un ancien prieuré bénédictin du XII^e siècle, autrefois rattaché à l'abbaye de Ligeux (ruines inscrites aux Monuments historiques le 12/10/1948).

Une fontaine dédiée à saint Jean, objet d'un pèlerinage célèbre, se trouvait à proximité du prieuré. C'est peut-être celle qui demeure aujourd'hui. La seule certitude qu'on ait est qu'elle est indiquée sur le cadastre napoléonien de 1838.

De quand date le lavoir ? On ne le sait pas. La couverture semble avoir été effectuée en 1907, époque à laquelle des travaux furent entrepris à la fontaine et au lavoir (en l'occurrence, selon le devis, seulement au lavoir - voir portefeuille documentaire).

Sources orales :

Sources écrites :

- AD 24, 12 O 223

- Site Internet de l'Office de tourisme de Dronne et Belle

**DEVENIR DE L'ÉDIFICE
OBSERVATIONS ET SUGGESTIONS DU RÉDACTEUR**

L'ensemble est en relativement bon état.

RENSEIGNEMENTS ADMINISTRATIFS**Noms et prénoms des rédacteurs**

Jean Lapouze (Brantôme)

Revu et corrigé par Catherine Schunck

Dossier achevé le : 22 juin 2015

PORTEFEUILLE DOCUMENTAIRE

Devis de travaux à faire à la fontaine de la source de Belaygue.

Volume de la fontaine en pierre: 15" X 22" X 0,66 = 21,78
 Volume de la base: 11" X 0,15" X 1,50 = 2,475
 Volume total de la fontaine: 24,255
 Coût de la pierre par mètre cube: 1,33 X 24,255 = 32,715

Volume de la colonne en pierre: 7" X 0,30" X 0,30" = 0,63
 Volume de la base de la colonne: 4,5" X 0,15" X 0,30" = 0,2025
 Volume total de la colonne: 0,8325
 Coût de la pierre par mètre cube: 1,33 X 0,8325 = 1,107225

Volume de la base de la fontaine: 13" X 0,25" X 0,25" X 2 = 1,625
 Coût de la pierre par mètre cube: 1,33 X 1,625 = 2,16125

Volume de la colonne en pierre: 2" X 0,30" X 0,30" = 0,36
 Volume de la base de la colonne: 1,5" X 0,15" X 0,30" = 0,0675
 Volume total: 0,4275
 Coût de la pierre par mètre cube: 1,33 X 0,4275 = 0,568575

Volume de la base de la fontaine: 13" X 0,25" X 0,25" X 2 = 1,625
 Coût de la pierre par mètre cube: 1,33 X 1,625 = 2,16125

Volume de la colonne en pierre: 2" X 0,30" X 0,30" = 0,36
 Volume de la base de la colonne: 1,5" X 0,15" X 0,30" = 0,0675
 Volume total: 0,4275
 Coût de la pierre par mètre cube: 1,33 X 0,4275 = 0,568575

Volume de la base de la fontaine: 13" X 0,25" X 0,25" X 2 = 1,625
 Coût de la pierre par mètre cube: 1,33 X 1,625 = 2,16125

Volume de la colonne en pierre: 2" X 0,30" X 0,30" = 0,36
 Volume de la base de la colonne: 1,5" X 0,15" X 0,30" = 0,0675
 Volume total: 0,4275
 Coût de la pierre par mètre cube: 1,33 X 0,4275 = 0,568575

Nombre de litres nécessaires à recueillir, de la source de Belaygue: 300 litres
 Prix de 300 litres nécessaires de Belaygue à recueillir: 60 francs
 100 francs le mille: 60 francs

Devis total pour cette fontaine:
 21,78 + 0,8325 + 1,625 + 0,4275 + 1,625 + 0,4275 + 1,625 + 0,4275 = 29,715

Après et certifié exact.
 A Bellegarde, le 4 septembre 1907.
 Le Maire: *Chamoussier*
 Le Secrétaire Général: *Prout*

Vu et approuvé
 Le 11 octobre 1907
 Sous le Scellé:
 Le Secrétaire Général: *Prout*

PRÉFECTURE DE LA DORDOGNE
 REPUBLIQUE FRANÇAISE

Devis des travaux de 1907

Souscription auprès des habitants en 1907

Souscription en faveur de la fontaine de Belaygue.

N° d'ordre	Noms et prénoms des souscripteurs	Montants des souscriptions
1	Mazau Jean (1 journal à 2 fr)	12 ^F
2	Wacke Pierre	5
3	Mazau Jean (1 journal)	10
4	Benoit (2 journaux à 3 fr)	6
5	Benoit Pierre (2 journaux à 3 fr)	6
6	Blanc Louis (2 journaux à 2 fr)	4
7	Mazau Dominique	3
8	Barthelemy	1
9	Pignat (1 journal à 2 fr)	2
10	Benoit Pierre	3
11	de la Roche (1 journal à 2 fr)	2
12	de la Roche (1 journal à 2 fr)	2
13	Benoit Pierre (1 journal à 2 fr)	2
14	de la Roche (1 journal à 2 fr)	2
15	Benoit Pierre (1 journal à 2 fr)	2
16	Benoit Pierre (1 journal à 2 fr)	2
17	de la Roche (1 journal à 2 fr)	2
18	de la Roche (1 journal à 2 fr)	2
19	Mazau Jean (1 journal à 2 fr)	10
20	Benoit Pierre	3
21	de la Roche (1 journal à 2 fr)	2
22	Benoit Pierre (1 journal à 2 fr)	2
23	de la Roche (1 journal à 2 fr)	2
24	de la Roche (1 journal à 2 fr)	2
	Total	180^F

Vu et rendu exécutoire
 Le 11 octobre 1907
 LE PRÉFET
 Sous le Scellé:
 Le Secrétaire Général: *Prout*
 M. Cassin de 711^e 0000

PRÉFECTURE DE LA DORDOGNE
 REPUBLIQUE FRANÇAISE

Après et certifié exact.
 A Bellegarde, le 13 octobre 1907.
 Le Maire: *Chamoussier*