

Département de la Dordogne
DOSSIER D'INVENTAIRE
PETIT PATRIMOINE RURAL BÂTI DU PÉRIGORD

CONSEIL GÉNÉRAL
Conseil d'Architecture d'Urbanisme
et d'Environnement de la Dordogne
(C.A.U.E. 24).

LA PIERRE ANGULAIRE
Génération mouvement
Fédération de la Dordogne
(Association loi de 1901)



Arrondissement : Périgueux
Canton : Saint-Astier
Commune : Saint-Astier
Lieu-dit : Le Roudier
Édifice : Croix
DOSSIER n°

LOCALISATION GÉOGRAPHIQUE

Carte IGN : extraite de Géo Portail

Longitude (référée au méridien international) :

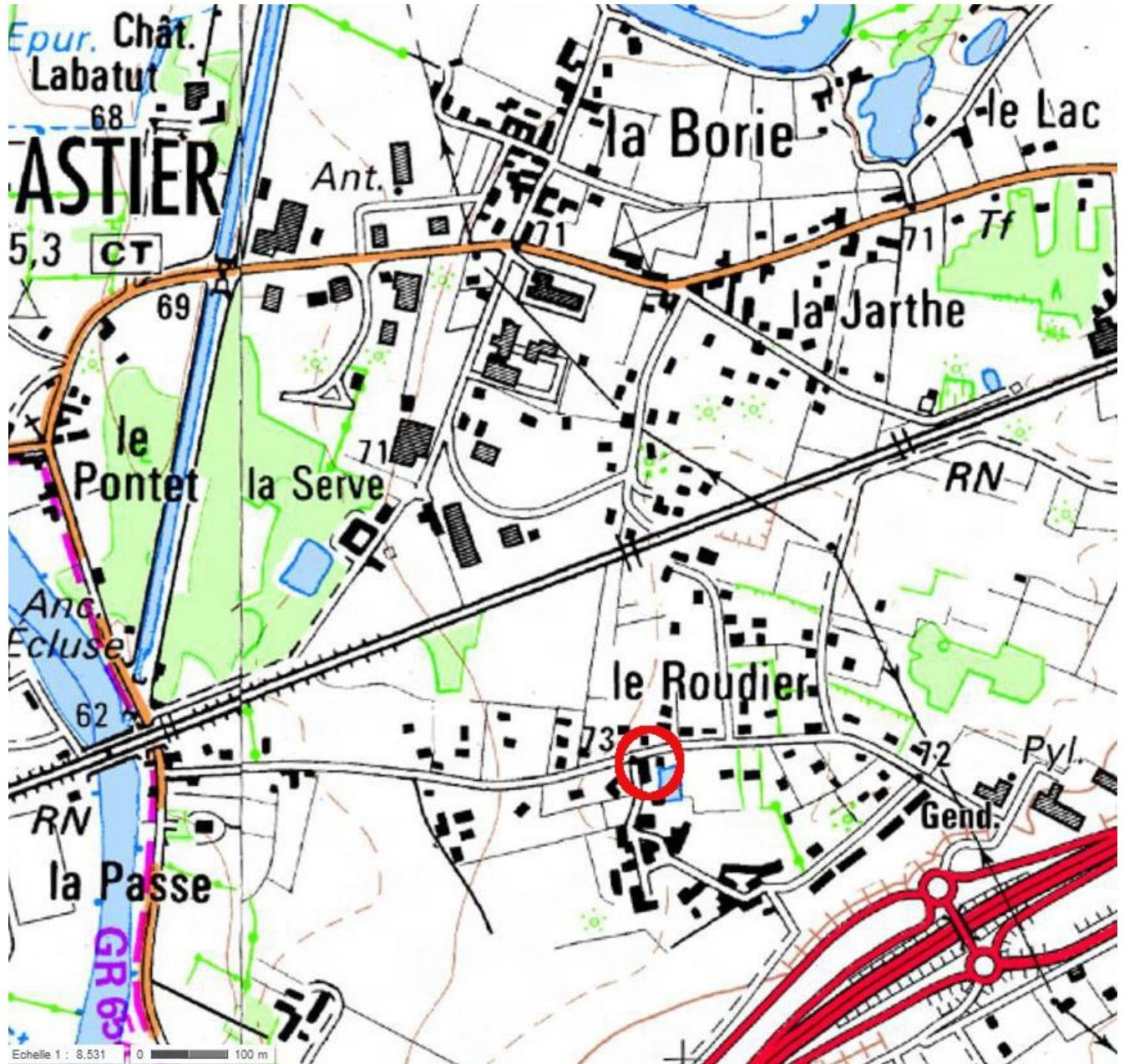
0,543171°

Latitude Nord :

45,142590°

Altitude :

75 m



LOCALISATION CADASTRALE

Cadastre extrait de www.cadastre.gouv.fr, à jour en CDIF le 10/07/2015, sur site le 21/10/2015

Échelle d'origine : 1/2000

Section : AM

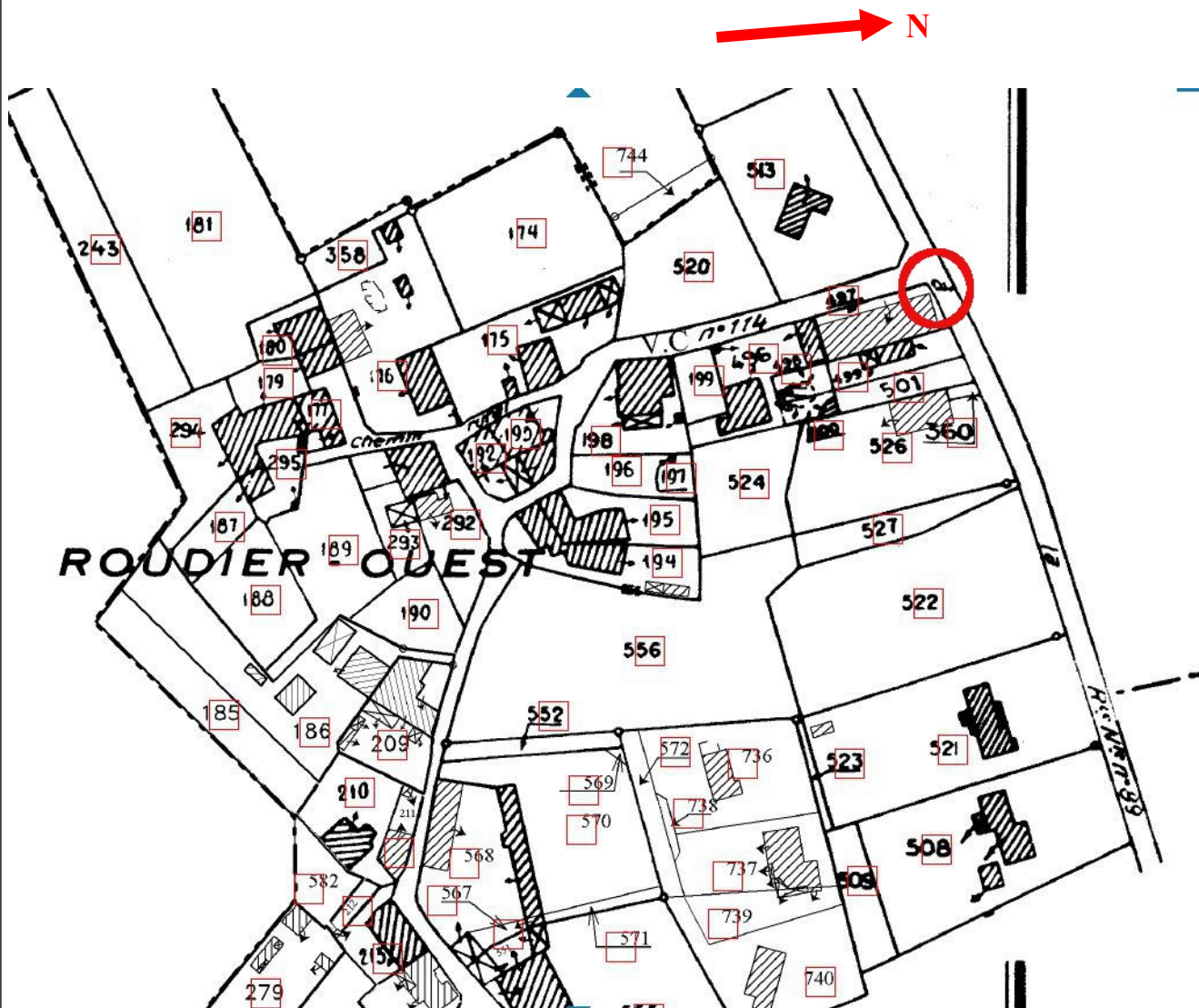
Feuille n° AM01

Parcelle n° près 497 - Superficie :

Nature : Dp

Propriétaire : la commune

orientation -1°



LOCALISATION CADASTRALE ANCIENNE

Cadastre en date de : 1808

Échelle d'origine : 1/2500

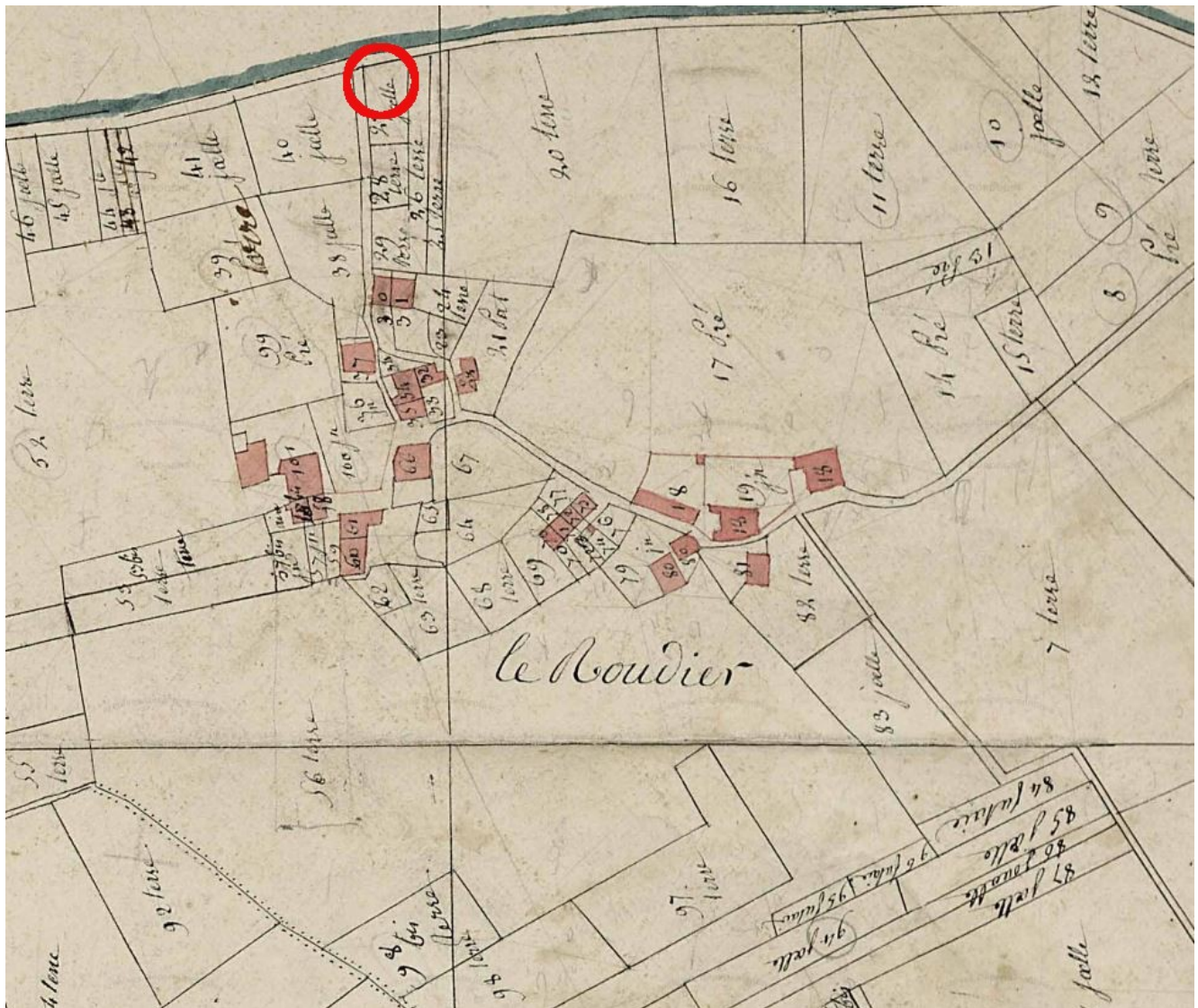
Section : H

Feuille : H2

Parcelle n° 27 Superficie : 4 ares 78

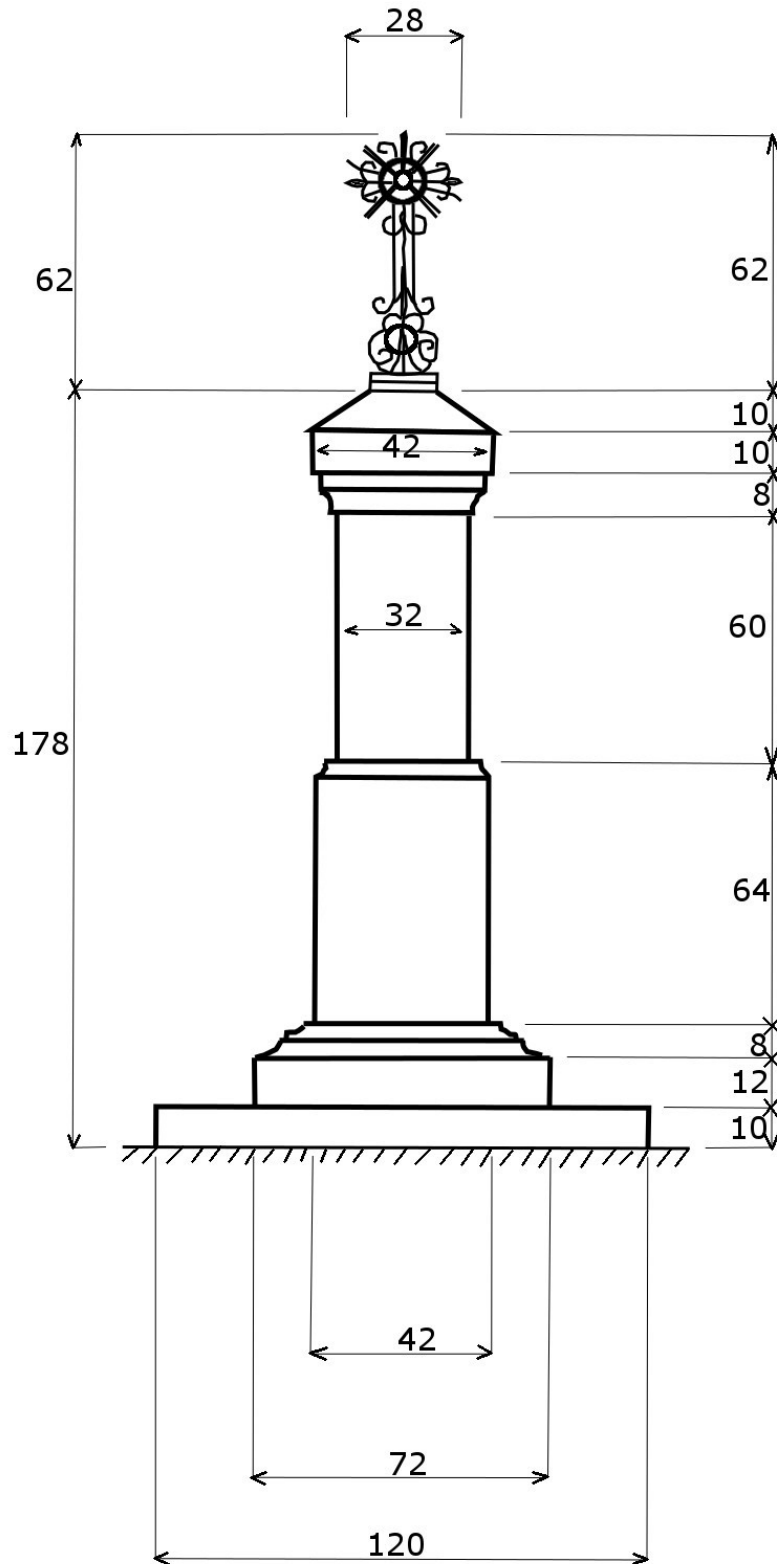
Nature : pré

Propriétaire : Simon LP



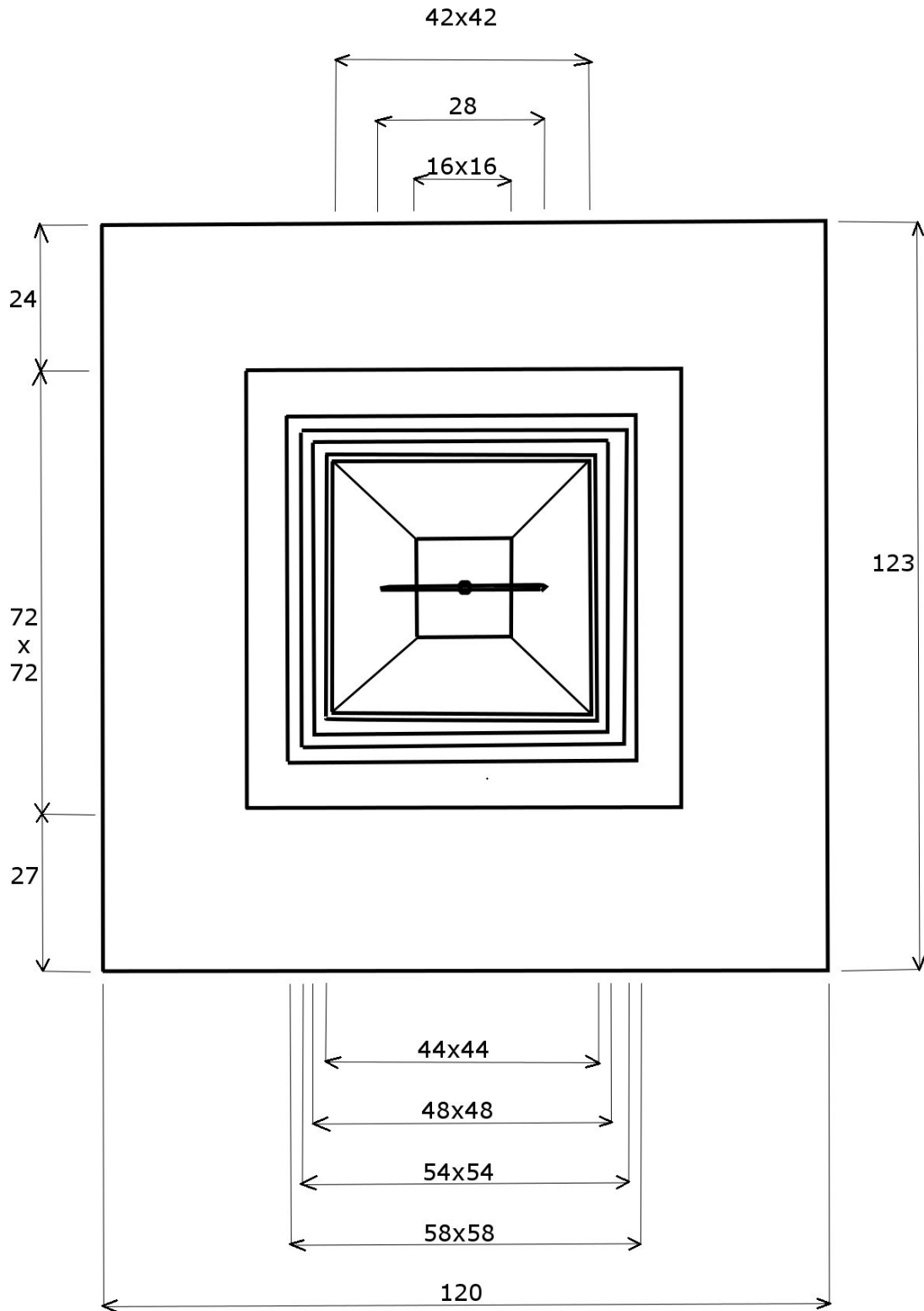
DESCRIPTIF GRAPHIQUE

Elévation nord-



Vue de dessus

0 10 20 cm



DESCRIPTIF ECRIT

Cette croix est située en bordure d'une route, devant une maison d'habitation : son socle est attenant au mur de la maison.

Il s'agit d'une petite croix en fonte moulée (62 cm de haut, 28 d'envergure). Elle ne comporte pas de Christ ni de titulus et est ornée d'un cercle en gloire.

Le piédestal en pierre calcaire locale, de section carrée, est composé de deux parties de 60 cm de haut ; la section de la partie supérieure est plus petite que celle inférieure (32x32 cm au lieu de 42x42 cm).

La partie inférieure repose sur une base plus large se terminant par un cavet renversé et se termine également par un cavet renversé.

La partie supérieure se termine par un cavet droit surmonté de deux bandeaux débordant l'un sur l'autre. Le dessus du bandeau supérieur est chanfreiné.

DESCRIPTIF PHOTOGRAPHIQUE



Photo aérienne (Géo portail)



HISTORIQUE ET SOURCES DOCUMENTAIRES

Nous n'avons trouvé aucune information sur cette croix qui n'est pas mentionnée dans le livre de Christiane Nectoux sur les croix du canton de Saint-Astier.

Sources orales :

Sources écrites :

**DEVENIR DE L'ÉDIFICE
OBSERVATIONS ET SUGGESTIONS DU RÉDACTEUR**

La croix elle-même est en bon état mais le piédestal s'abîme : des joints se sont effrités et des angles sont écornés.

RENSEIGNEMENTS ADMINISTRATIFS**Noms et prénoms des rédacteurs**

Catherine Schunck (antenne de Périgueux)

Dossier achevé le : 4 novembre 2015