

Département de la Dordogne  
**DOSSIER D'INVENTAIRE**  
PETIT PATRIMOINE RURAL BÂTI DU PÉRIGORD

CONSEIL GÉNÉRAL  
Conseil d'Architecture d'Urbanisme  
et d'Environnement de la Dordogne  
(C.A.U.E. 24).

LA PIERRE ANGULAIRE  
Génération mouvement  
Fédération de la Dordogne  
(Association loi de 1901)



**Arrondissement :** Périgueux  
**Canton :** Périgueux ouest  
**Commune :** Chancelade  
**Lieu-dit :** Beauronne  
**Édifice :** Croix  
**DOSSIER n°**



## LOCALISATION GÉOGRAPHIQUE

Carte IGN : extraite de Géo Portail

Longitude (référée au méridien international) :

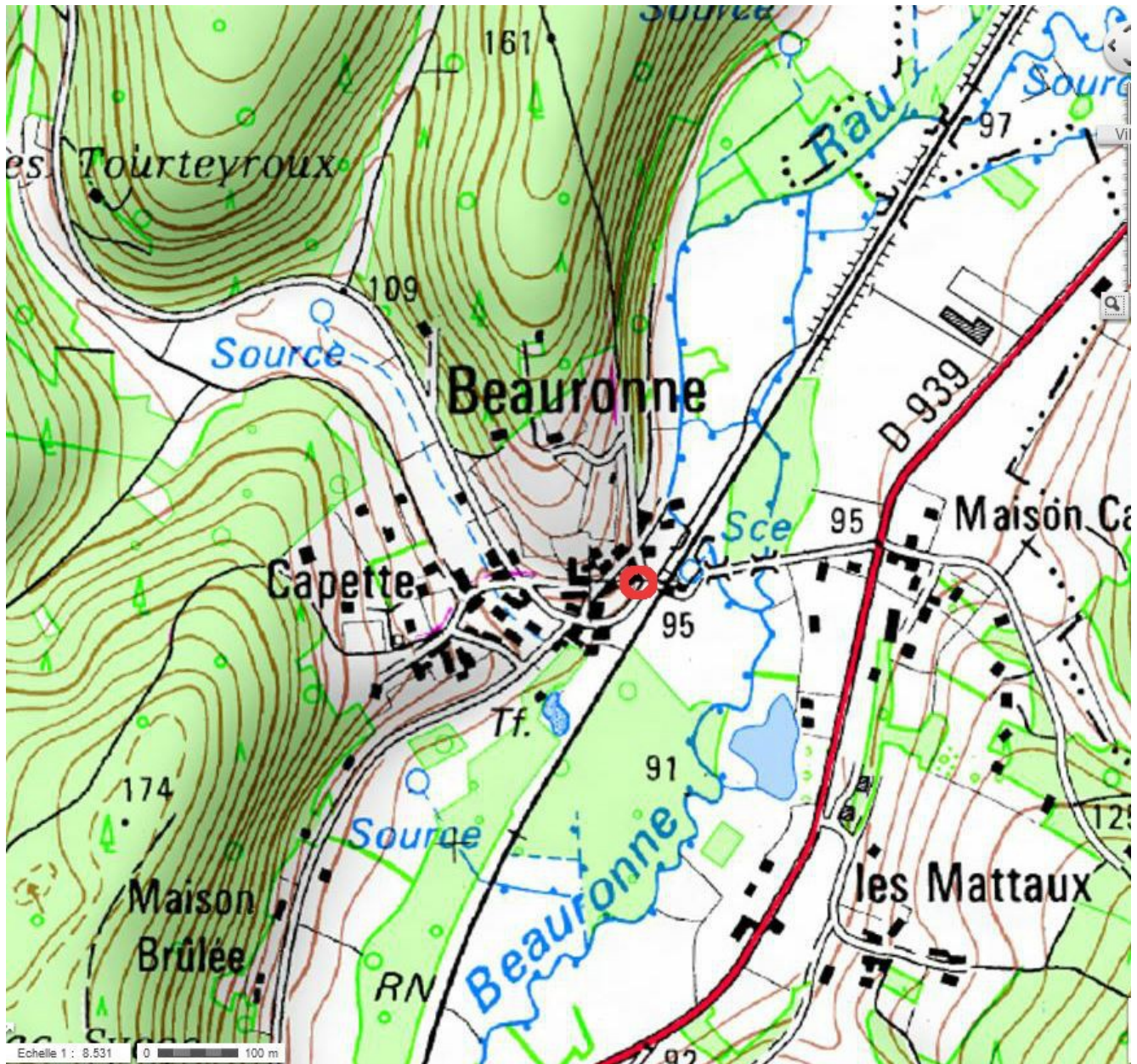
0,671741°

Latitude Nord :

45,225078°

Altitude :

101 m



## LOCALISATION CADASTRALE

Cadastre extrait de [www.cadastre.gouv](http://www.cadastre.gouv), à jour en CDIF le 29/09/2015, sur le site le 29/04/2016

Échelle d'origine : 1/2000

Section : A

Feuille n° AN

Parcelle n° Dp/161 - Superficie : Nature : bord de route

Propriétaire : la commune





## LOCALISATION CADASTRALE ANCIENNE

Cadastre en date de : 1828

Échelle d'origine : 1/2500

Section : A dite du bourg

Feuille n° A3

Parcelle n° Dp/1432 Superficie :

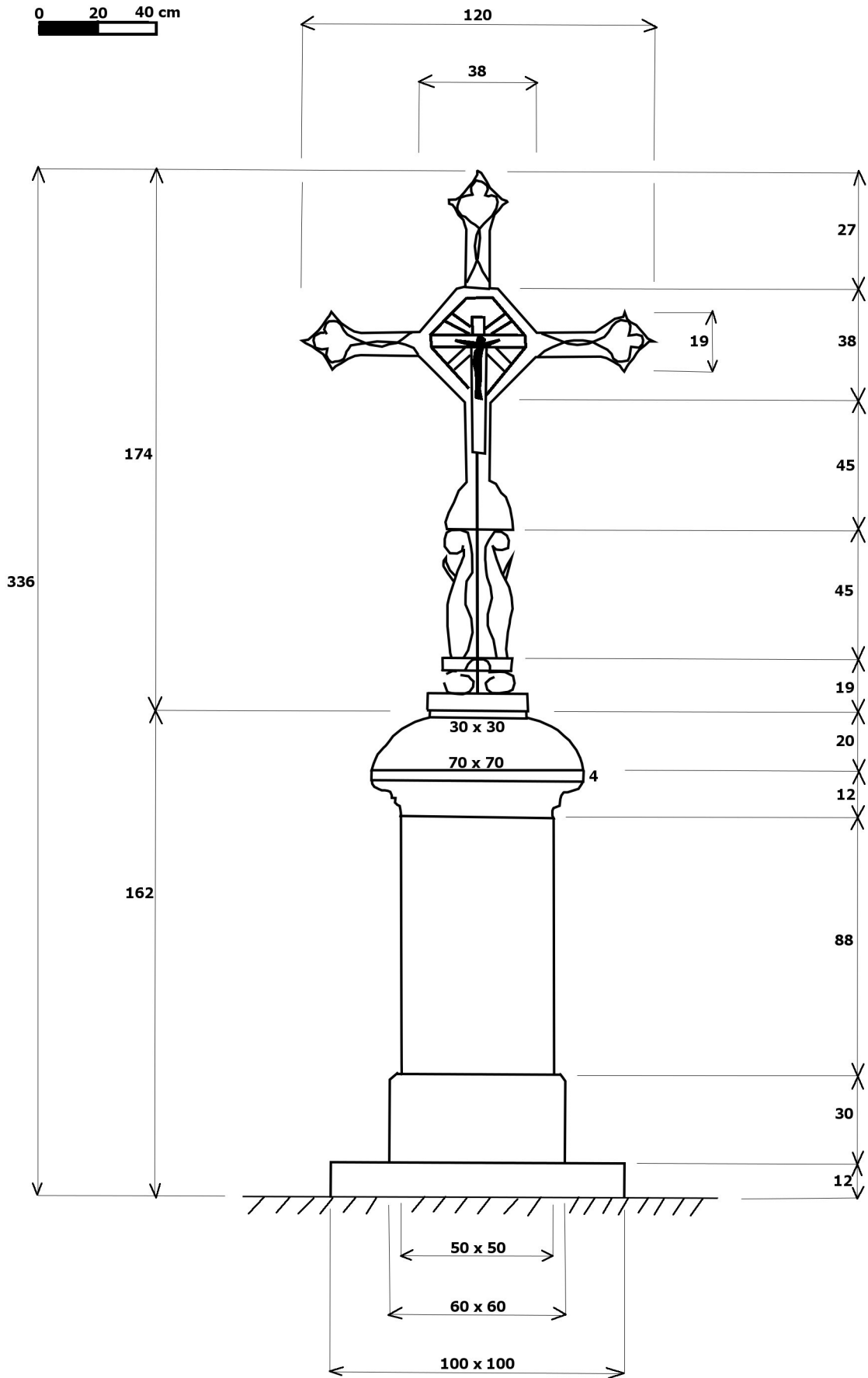
Nature :

Propriétaire :

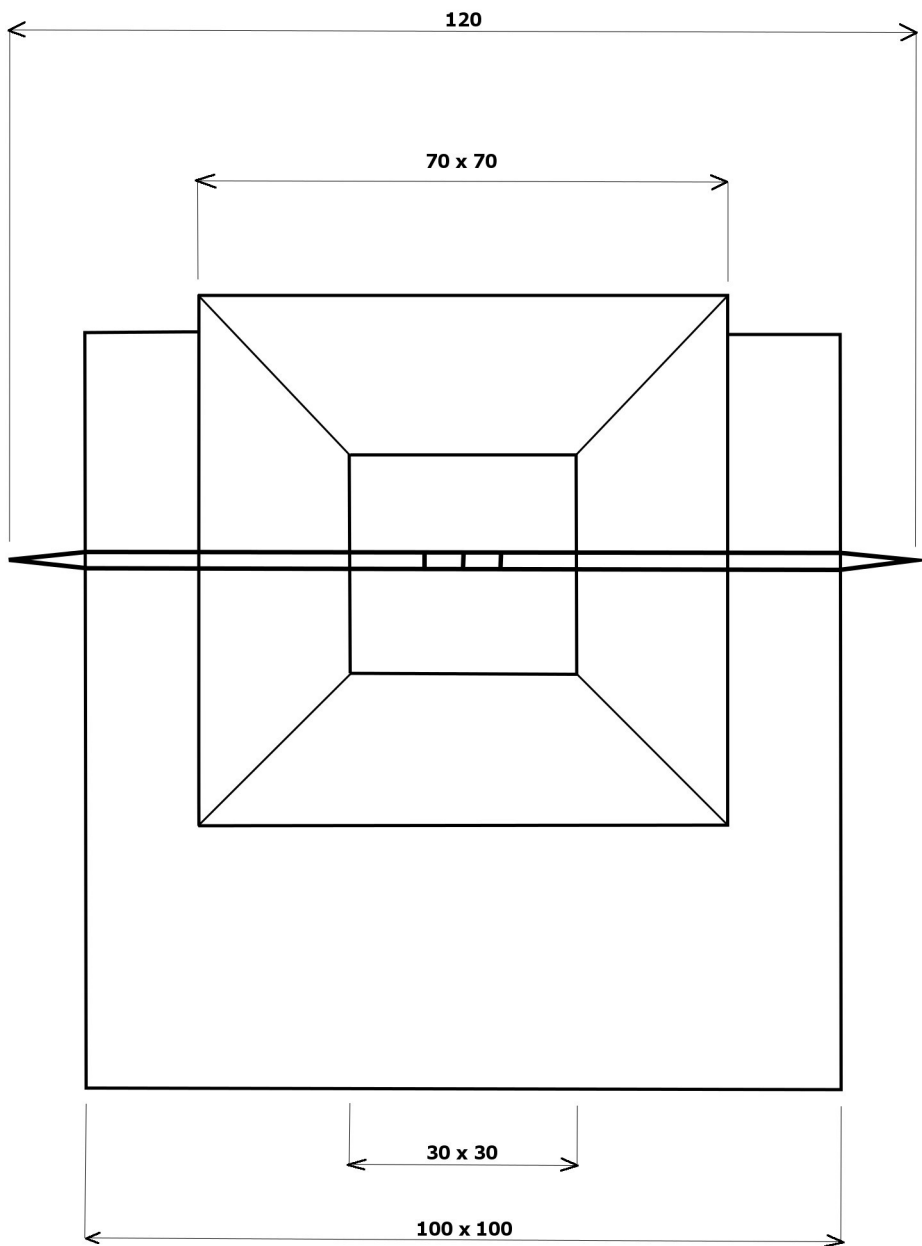
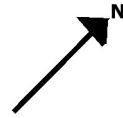
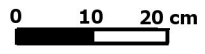


DESCRIPTIF GRAPHIQUE

Elévation sud-ouest



Vue de dessus



## DESCRIPTIF ECRIT

La croix est située dans le hameau de Beauronne, devant un haut mur d'enceinte, au croisement de la route venant de Chancelade et de celle rejoignant la D 939 à Maison Carrée ; elle est très proche du passage à niveau coupant cette dernière route.

C'est une croix en fonte moulée insérée dans un piédestal en pierre calcaire. Elle est ornée à sa base de deux anges dos à dos ; un petit Christ également en fonte est fixé sur une petite croix insérée dans la grande dans une gloire quasi circulaire (forme intermédiaire entre le losange et le cercle) ; les embouts sont cléchés.

Le piédestal est posé à l'arrière d'un socle carré de 100 cm de côté ; il est composé d'une base de 30 cm de haut et 60 cm de côté. Le haut est biseauté. Au-dessus une colonne de base carrée de 88 cm de haut surmonté d'une table moulurée : successivement un cavet droit et une doucine droite. Le dessus de la table est arrondi en quart-de-rond renversé.



# DESCRIPTIF PHOTOGRAPHIQUE



Vue depuis le passage à niveau



Vue côté nord-est





Photo aérienne (Géo portail)



## HISTORIQUE ET SOURCES DOCUMENTAIRES

Nous n'avons pas trouvé d'informations sur cette croix.

Sources orales :

Sources écrites :



**DEVENIR DE L'ÉDIFICE  
OBSERVATIONS ET SUGGESTIONS DU RÉDACTEUR**

Croix en relativement bon état mais en situation dangereuse car très proche de la route et de plain-pied avec elle.

**RENSEIGNEMENTS ADMINISTRATIFS****Noms et prénoms des rédacteurs**

Catherine Schunck (antenne de Périgueux)

**Dossier achevé le :** 26 mai 2016