

Département de la Dordogne
DOSSIER D'INVENTAIRE
PETIT PATRIMOINE RURAL BÂTI DU PÉRIGORD

CONSEIL GÉNÉRAL
Conseil d'Architecture d'Urbanisme
et d'Environnement de la Dordogne
(C.A.U.E. 24).

LA PIERRE ANGULAIRE
Génération mouvement
Fédération de la Dordogne
(Association loi de 1901)



Arrondissement : Périgueux
Canton : Périgueux-Ouest
Commune : Chancelade
Lieu-dit : Beauronne
Édifice : Fontaine
DOSSIER n° 1260

LOCALISATION GÉOGRAPHIQUE

Carte IGN : extraite de Géo Portail

Longitude (référée au méridien international) :

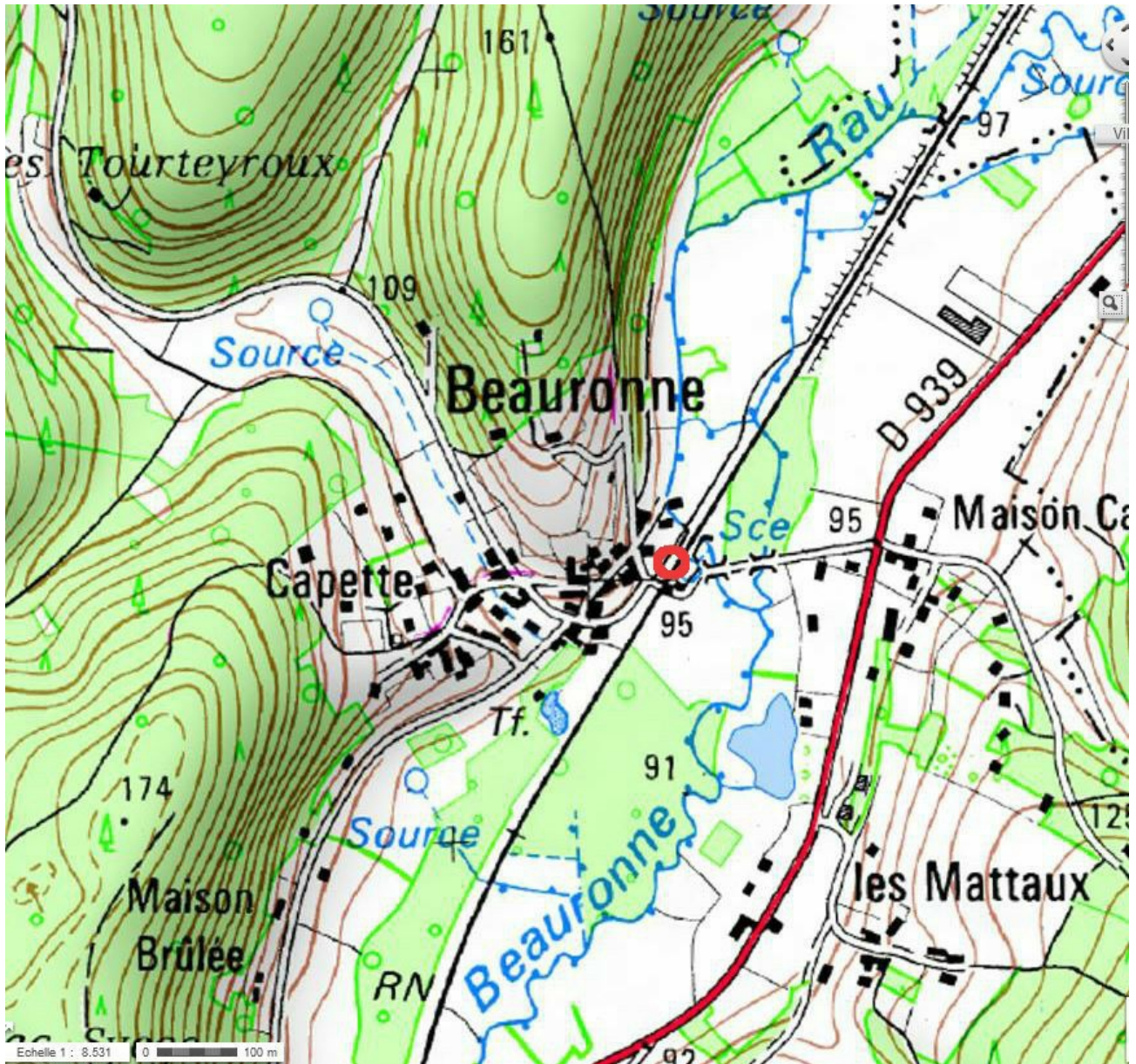
0,672320°

Latitude Nord :

45,255238°

Altitude :

92 m



LOCALISATION CADASTRALE

Cadastre extrait de www.cadastre.gouv, à jour en CDIF le 29/09/2015, sur le site le 29/04/2016

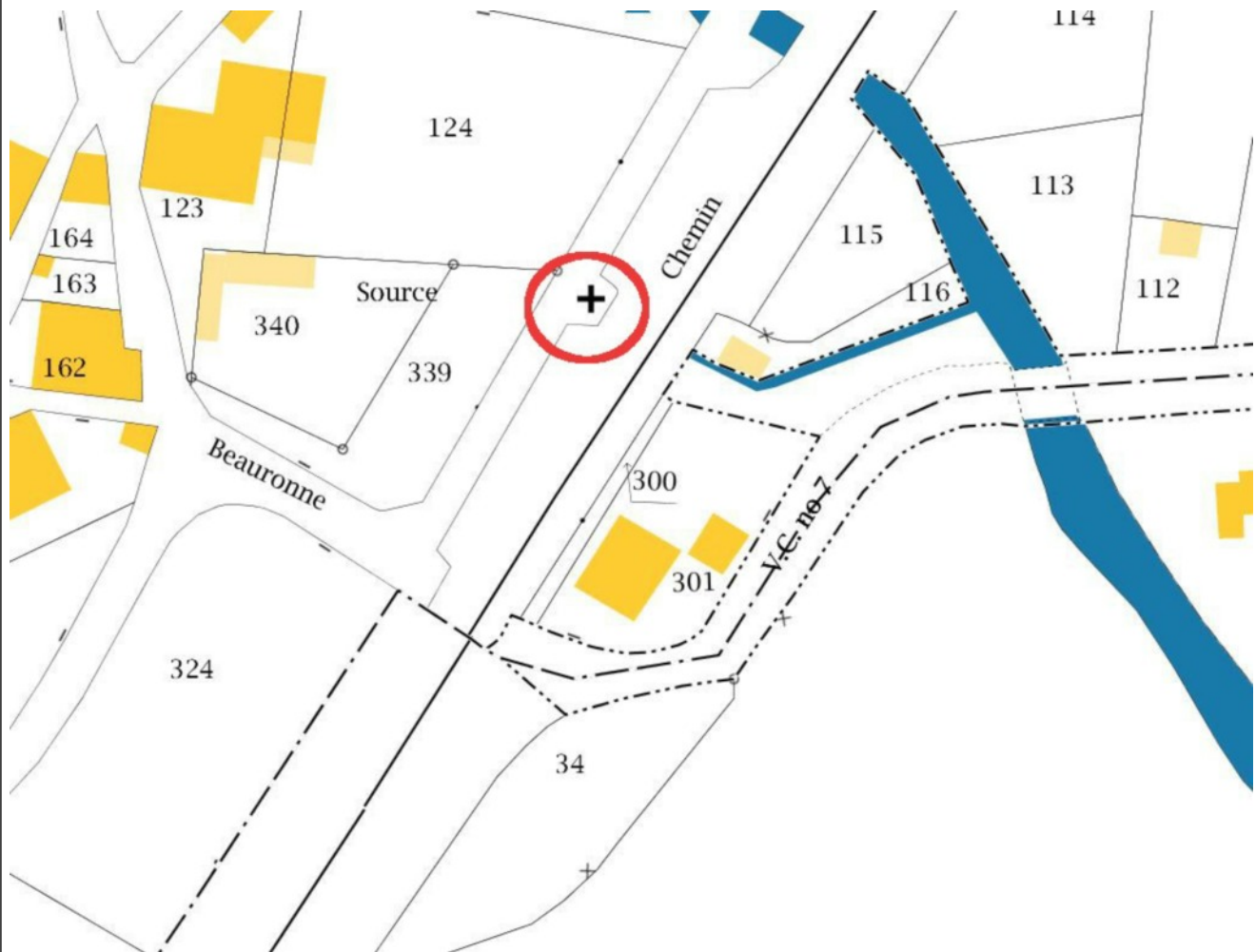
Échelle d'origine : 1/2000

Section : A

Feuille n° AN

Parcelle n° Dp/339 - Superficie : Nature : source

Propriétaire : la commune



LOCALISATION CADASTRALE ANCIENNE

Cadastre en date de : 1828

Échelle d'origine : 1/2500

Section : A dite du bourg

Feuille n° A3

Parcelle n° 1423

Superficie :

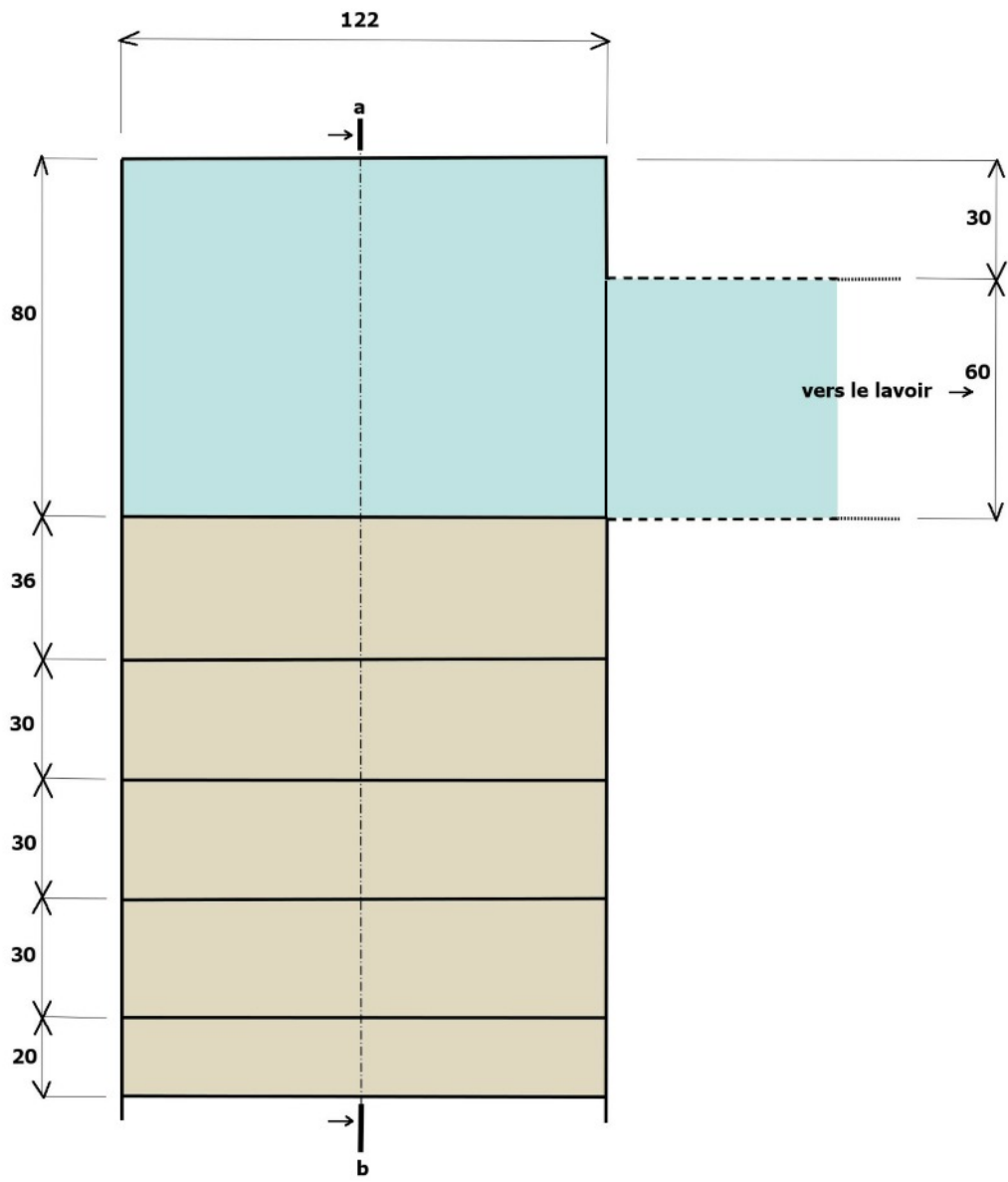
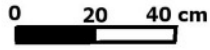
Nature :

Propriétaire :

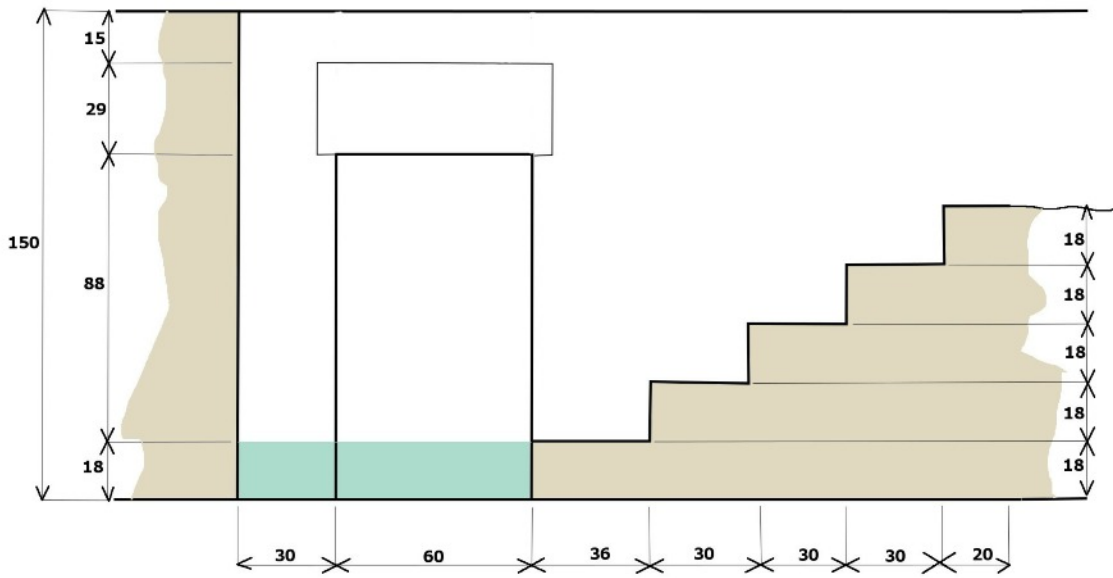
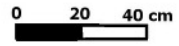


DESCRIPTIF GRAPHIQUE

Vue de dessus



Coupe ab



DESCRIPTIF ECRIT

Cette fontaine est située en contrebas de la voie de chemin de fer, le long d'un chemin de servitude. Elle est bâtie en pierre calcaire local.

Un escalier de cinq marches conduit au niveau de l'eau ; sur la droite s'ouvre un tunnel de 60 cm de large et 96 de haut qui amène l'eau de l'autre côté de la voie de chemin de fer pour alimenter le lavoir.

DESCRIPTIF PHOTOGRAPHIQUE



Tunnel sous voie ferrée alimentant le lavoir



Photo aérienne (Géo portail)



HISTORIQUE ET SOURCES DOCUMENTAIRES

Une délibération du conseil municipal de Chancelade du 25 novembre 1900 mentionne l'existence de cette fontaine qui « *sert à l'alimentation du village* ». Mais elle ne figure pas sur le cadastre napoléonien de 1828. Les travaux de construction de la voie de chemin de fer ont eu lieu à la fin des années 1850 (mise en service 1861). La fontaine a-t-elle été découverte à l'occasion des travaux ? Ou existait-elle auparavant ? Nous n'avons trouvé aucune information à ce sujet.

Sources orales :

Sources écrites :

- Archives municipales de Chancelade
- AD24, cadastre napoléonien

**DEVENIR DE L'ÉDIFICE
OBSERVATIONS ET SUGGESTIONS DU RÉDACTEUR**

La fontaine est en relativement bon état mais très envahie par la végétation.

RENSEIGNEMENTS ADMINISTRATIFS**Noms et prénoms des rédacteurs**

Catherine Schunck (Antenne de Périgueux)

Dossier achevé le : 28 mai 2016