

Département de la Dordogne  
**DOSSIER D'INVENTAIRE**  
PETIT PATRIMOINE RURAL BÂTI DU PÉRIGORD

CONSEIL GÉNÉRAL  
Conseil d'Architecture d'Urbanisme  
et d'Environnement de la Dordogne  
(C.A.U.E. 24).

LA PIERRE ANGULAIRE  
Génération mouvement  
Fédération de la Dordogne  
(Association loi de 1901)



**Arrondissement : Périgueux**  
**Canton : Saint-Astier**  
**Commune : Saint-Astier**  
**Lieu-dit : Nouaillac**  
**Édifice : Fontaine-lavoir**  
**DOSSIER n°**

## LOCALISATION GÉOGRAPHIQUE

Carte IGN : extraite de Géo Portail

Longitude (référée au méridien international) :

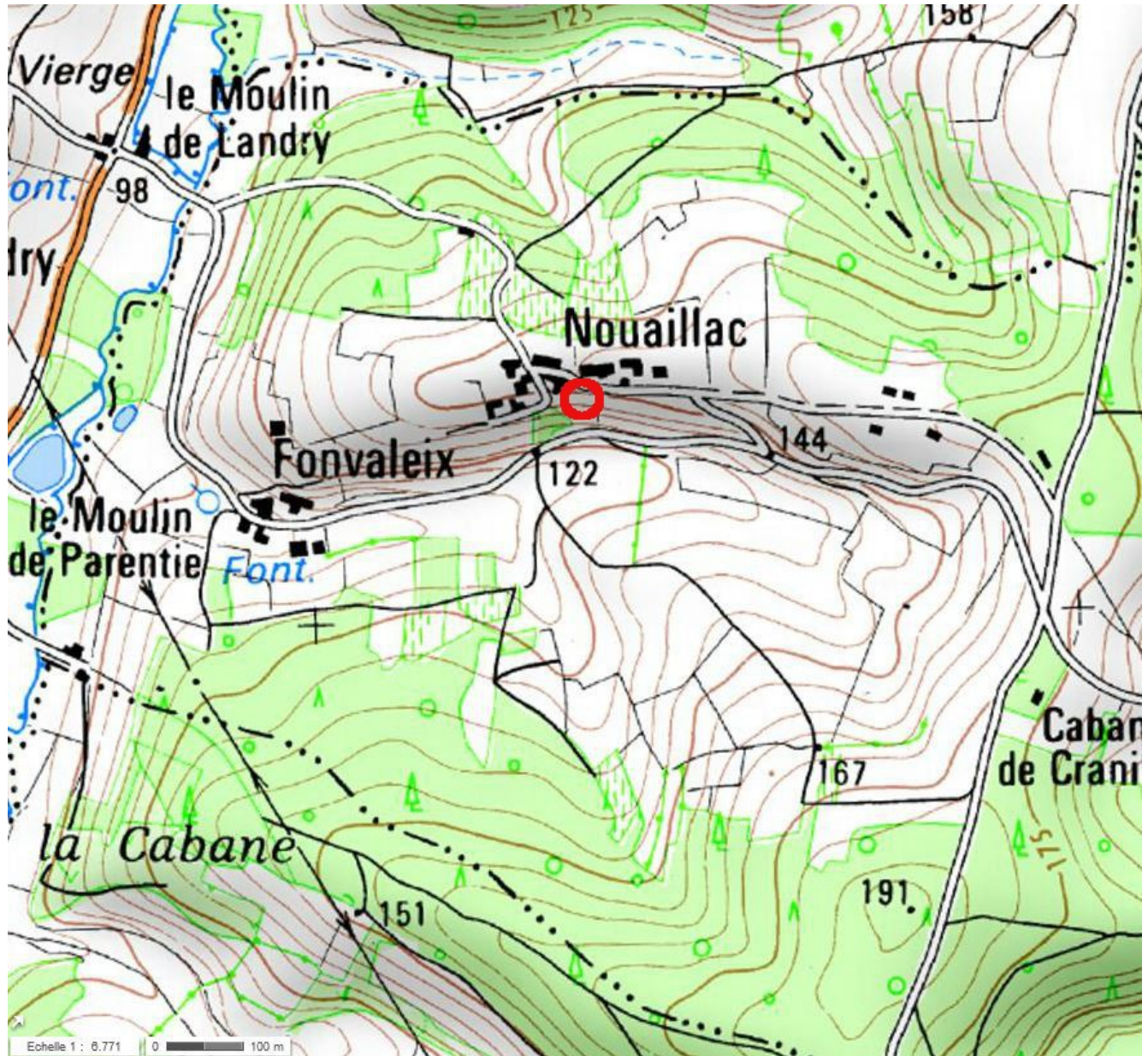
0,471257°

Latitude Nord :

45,158391°

Altitude :

140 m



## LOCALISATION CADASTRALE

Cadastre extrait de [www.cadastre.gouv.fr](http://www.cadastre.gouv.fr), à jour en CDIF le 18/02/2016, sur le site le 05/08/2016

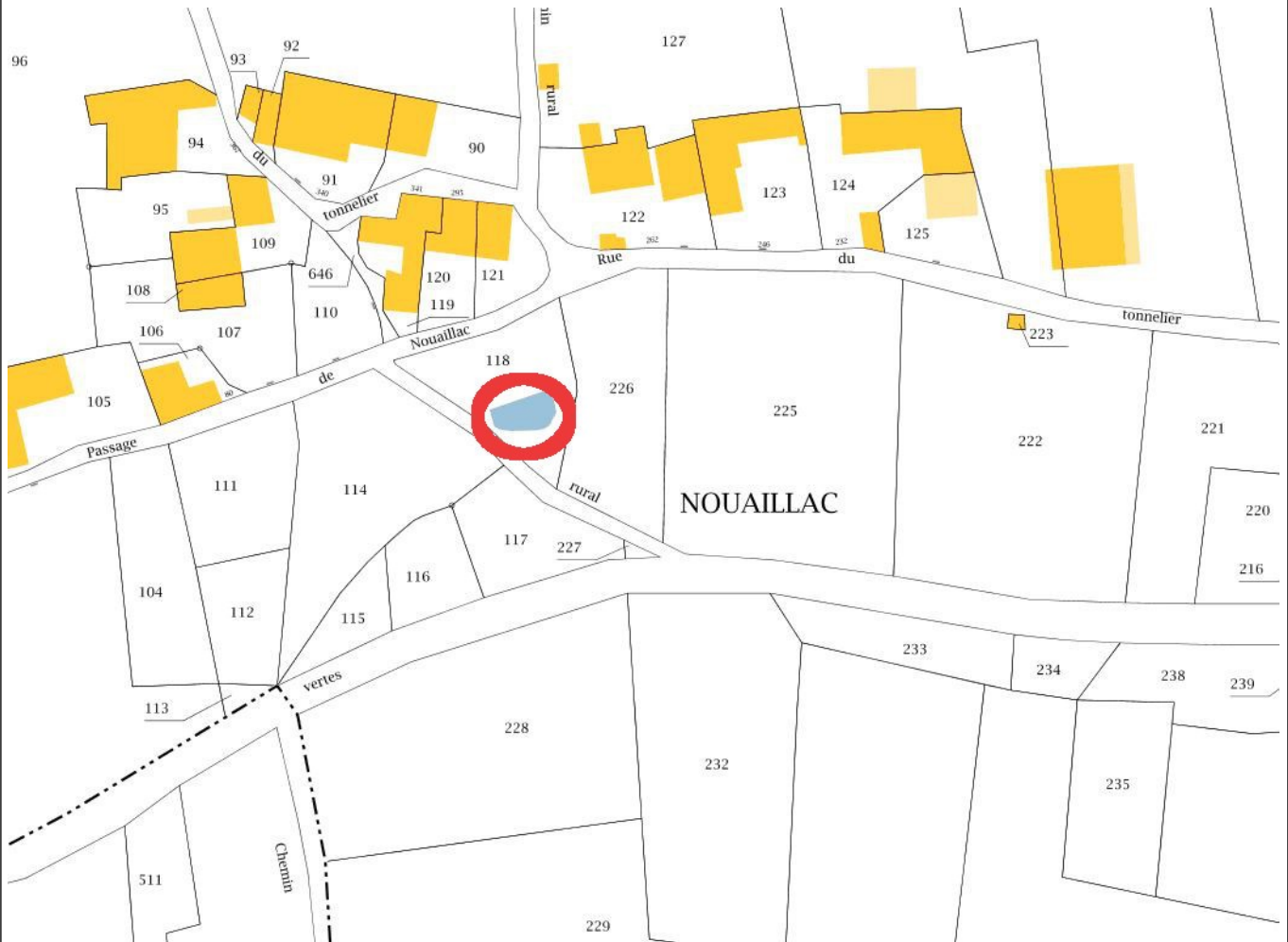
Échelle d'origine : 1/2000

Section : B

Feuille n° BC

Parcelle n° 118 - Superficie : 680 m<sup>2</sup> Nature :

Propriétaire : la commune



## LOCALISATION CADASTRALE ANCIENNE

Cadastre en date de : 1808

Échelle d'origine : 1/2500

Section : C dite de Nouaillac

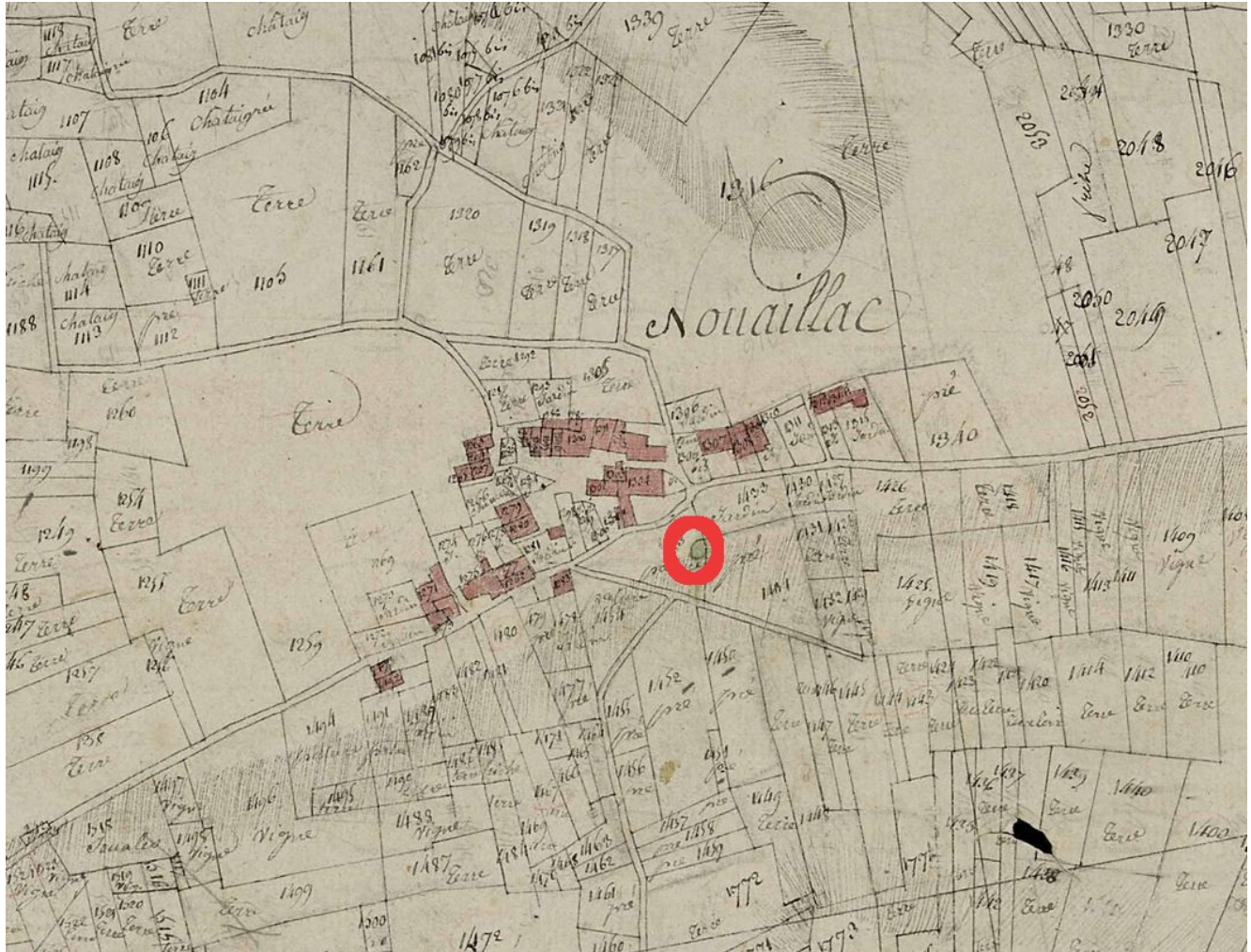
Feuille n° C2

Parcelle n° 1453

Superficie : 11 ares 61

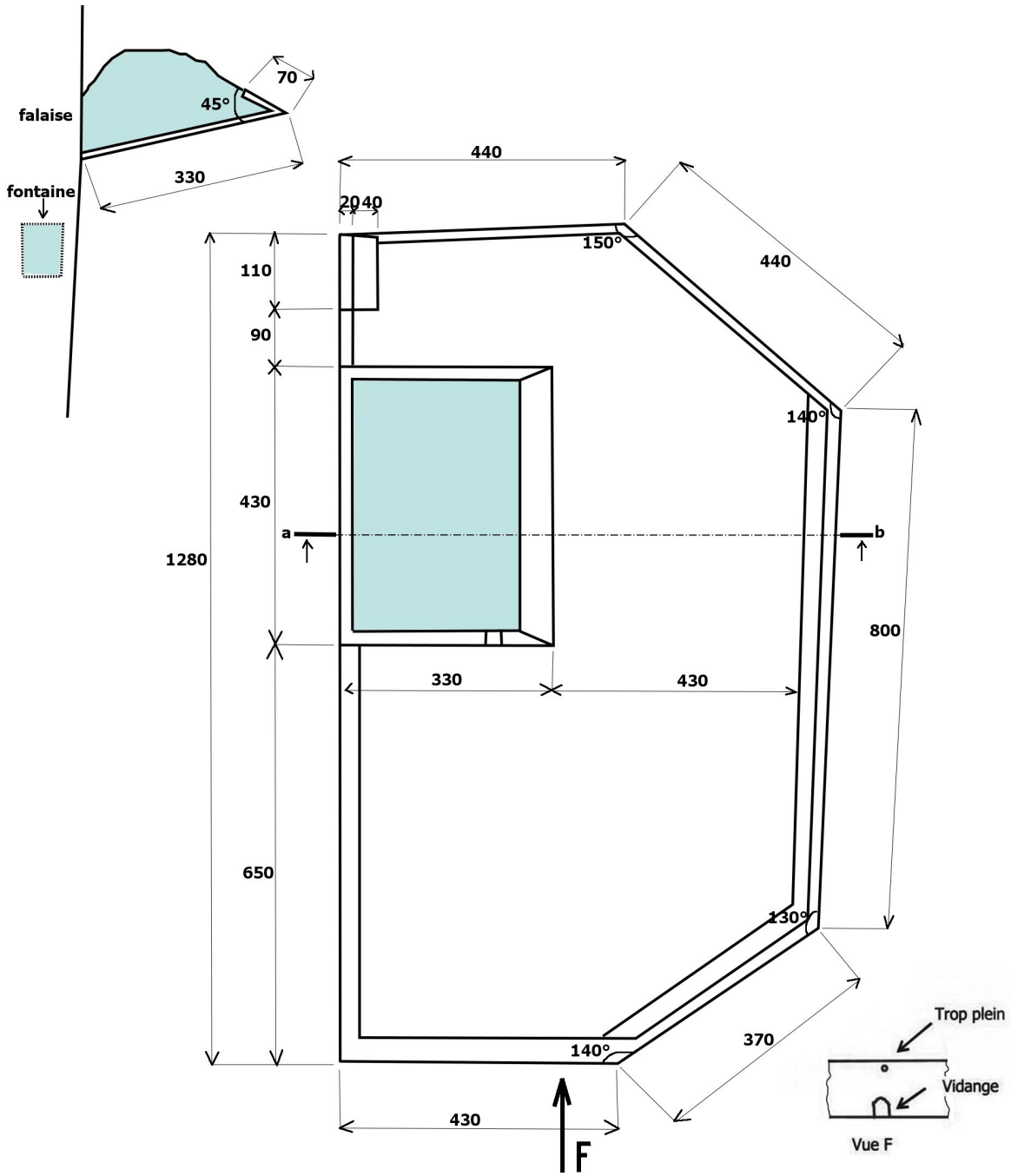

Nature : pâture

Propriétaire : la commune

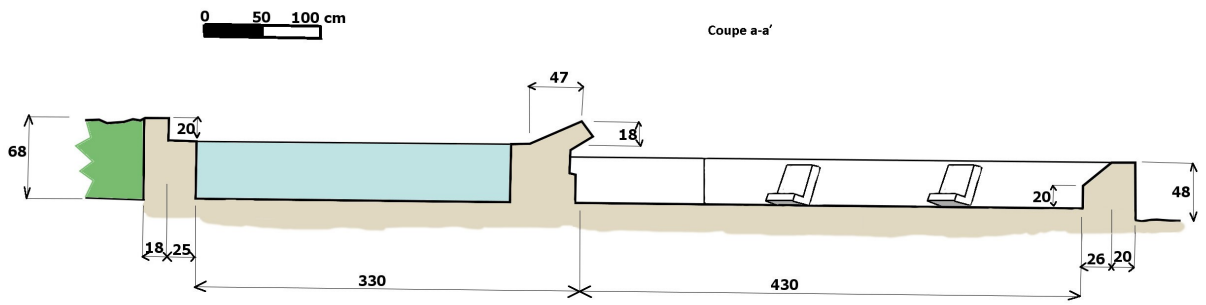


# DESCRIPTIF GRAPHIQUE

Vue de dessus



### Coupe ab



## DESCRIPTIF ECRIT

Cet ensemble lavoir-fontaine est situé en contrebas du village de Nouaillac, dans le talus qui surplombe la route joignant Saint-Astier à Saint-Aquilin.

Le lavoir, en béton, est un grand pentagone très irrégulier : 12,80 m sur 7,50 m au plus large. On y accède par deux marches situées à l'extrémité est, proche de la source et d'un autre petit bassin, semi-circulaire dont l'arrondi est creusé dans le rocher. Deux des côtés sont chanfreinés formant ainsi planches à laver.

Quelques pierres à laver en béton sont disposées le long des autres bords.

A l'intérieur de ce premier bassin, est placé un autre bassin plus petit (4,30 m sur 3,30 m), rectangulaire, également en béton,, aux bords plus élevés (68 cm au lieu de 48) : sa longueur, au centre du bassin (côté sud) est relevée en planche à laver. Ce bassin est alimenté par un tuyau venant de la source ; une échancrure sur la largeur ouest permet à l'eau de se déverser dans le plus grand bassin.

La source est creusée dans la falaise calcaire ; on y accède par une ouverture rectangulaire (45 cm sur 66), sans porte, située à environ 60 cm du sol. Le seuil de cette ouverture est taillés à l'intérieur en forme de seau. Le bassin de la source est à peu près carré d'environ 1m sur 1, mais nous n'avons pu le mesurer exactement compte-tenu de la végétation environnante. Le bassin semi-circulaire y est adjacent et semble alimenté par un orifice à l'intérieur de la source que nous n'avons pas pu voir.

# DESCRIPTIF PHOTOGRAPHIQUE







Photo aérienne (Géo portail)



## HISTORIQUE ET SOURCES DOCUMENTAIRES

La parcelle cadastrale du lavoir est située en 1808 au lieu-dit « à la fontaine ». C'est une pâture communale sur laquelle figure un plan d'eau. On peut supposer qu'il existait alors une mare, alimentée par la fontaine, qui, ultérieurement, a été construite.

Les seuls éléments que nous possédions à ce sujet consistent en un devis de réparations et une liste de souscriptions volontaires des habitants en 1928.

### Sources orales :

### Sources écrites :

- AD 24, plan du cadastre napoléonien et 63 P 1261/13 (état des sections)
- AD24, 12 O 450

**DEVENIR DE L'ÉDIFICE  
OBSERVATIONS ET SUGGESTIONS DU RÉDACTEUR**

Le lavoir est dans un état moyen. L'eau est très croupie et la végétation autour plutôt envahissante. La source elle est en bon état.

**RENSEIGNEMENTS ADMINISTRATIFS****Noms et prénoms des rédacteurs**

Catherine Schunck (antenne de Périgueux)

**Dossier achevé le :** 25 août 2016

**PORTEFEUILLE DOCUMENTAIRE**

**MAÇONNERIE ET COUVERTURE**

PARPING  
CHAUX  
CIMENTS

*A. Lestangt*

SAINT-GERMAIN-DU-SALEMBRE (Dordogne)

M. D.oi'

Le *Devi.* 192

---



*Réparations au lavoir du village de Nouaillac*

Façon de béton: 49 mètres à	7. 50	367. 50
Bouture du mur en parping: 27 parping à	4. 15	112. 05
8 sacs de ciment	à 7.	56.
2 mètres de sable	à 15 50	31
9 journées	à 21	221.
		791. 55

Saint-Astier le 5 Mai 1928

*A. Lestangt*

Vu:  
 Et St Astier, le 7 mai 1928  
 Le Maire  
*Harie*

**VU ET APPROUVE**  
 Périgueux, le 14 Mai 1928  
 Pour le Chef,  
 Le Délégué,  
 Le Secrétaire Général délégué

*Souscription volontaire*

Nous, soussignés dans le présent état déclarons souscrire en vue de réparation de la fontaine et du lavoir du village de Nouaillac, les sommes et les journées de travail ci-dessous désignées

N° d'ordre	noms et prénoms des souscripteurs	Domicile	Souscriptions en argent		Souscriptions en nature		Consignations
			en chiffres	en toutes lettres	nombre de journées	évaluation en argent en toutes lettres	
1	Reyssard Jean	Nouaillac	50.0	cinquante francs	2 hommes 1 animal	59.0 cinquante neuf fr	Reyssard
2	Rey Jean	d'	30.0	trante frs	2 hommes 1 animal	39.0 cinquante neuf fr	Rey
3	Vieille Dupont	d'	30.0	trante frs	2 hommes	36.0 vingt quatre frs	Vieille Dupont
4	Lage Abel	d'	30.0	trante frs	2 hommes 1 animal	39.0 cinquante neuf frs	Lage Abel
5	Larouze Henri	d'	30.0	trante frs	"	"	Larouze Henri
6	Larouze Gérard	Périgueux 20 rue St Gervais	30.0	trante frs	"	"	Larouze
7	Dalonne Edm	Nouaillac	15.0	quinze frs	"	"	Dalonne
8	Rey Louis	d'	5.0	cinq frs	2 hommes	26.0 vingt quatre frs	Rey Louis
9	Petit Henri	Spintand	10.0	dix frs	"	"	Petit Henri
10	Jean Emard	Nouaillac	30.0	trante frs	1 homme 1 animal	37.0 quarante sept frs	Jean Emard
		<b>Total</b>	<b>260.0</b>		<b>11 journées, deux 1 animal</b>	<b>272.0</b>	

Vu pour servir de titre de  
 Pour le Maire  
 Périgueux, le 14 Mai 1928  
 Le Délégué,  
 Le Secrétaire Général délégué

Et St Astier, le 10 avril 1928  
 Le Maire  
*Harie*

