

Département de la Dordogne  
**DOSSIER D'INVENTAIRE**  
PETIT PATRIMOINE RURAL BÂTI DU PÉRIGORD

CONSEIL DEPARTEMENTAL  
Conseil d'Architecture d'Urbanisme  
et d'Environnement de la Dordogne  
(C.A.U.E. 24).

LA PIERRE ANGULAIRE  
Généralisme mouvement  
Les Aînés ruraux  
(Association loi de 1901)



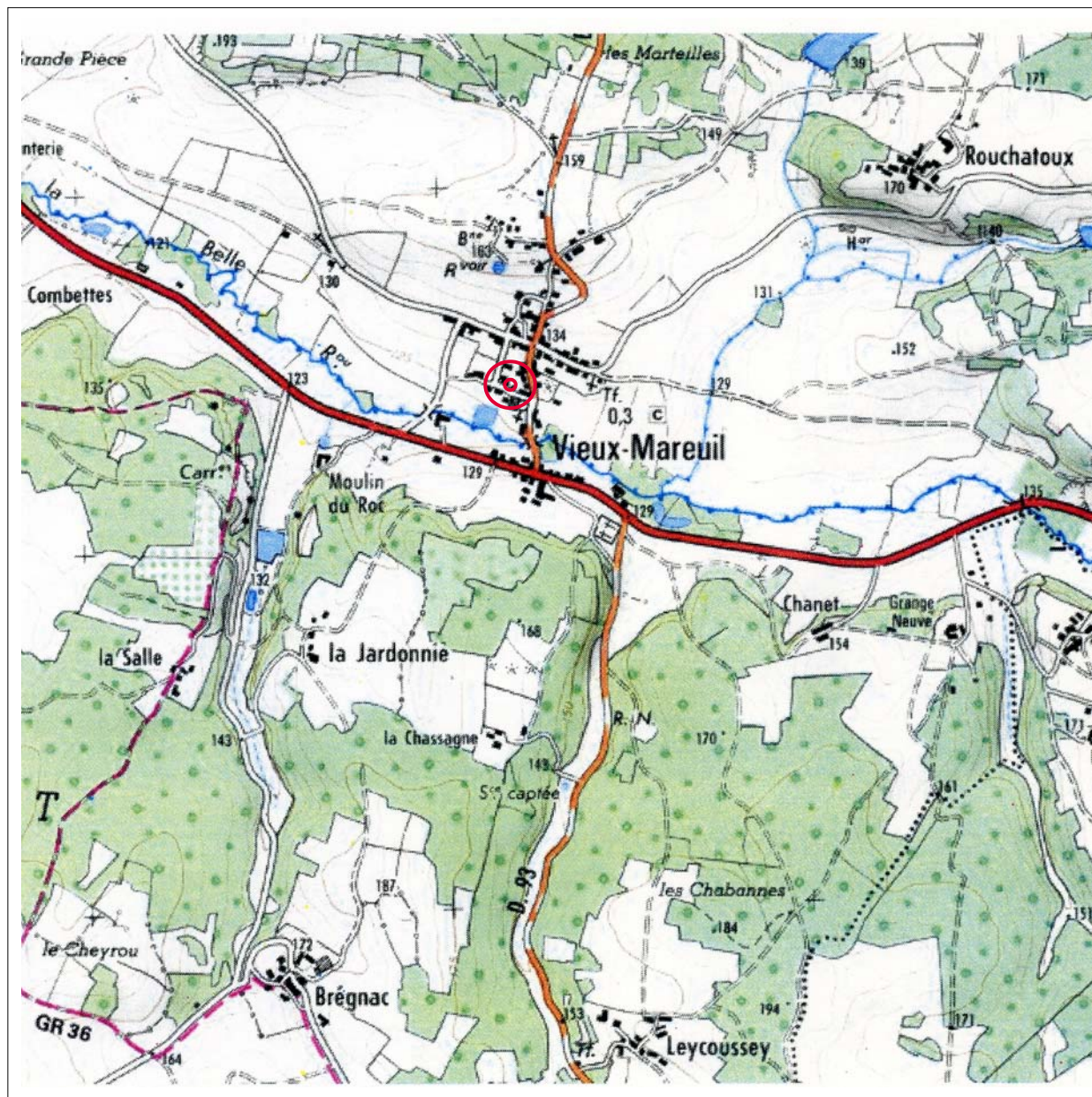
**Arrondissement : Nontron**  
**Canton : Mareuil**  
**Commune : Vieux-Mareuil**  
**Lieu-dit : le Bourg**  
**Édifice : la croix de la rue du vieux cimetière**  
**DOSSIER n°**

## LOCALISATION GÉOGRAPHIQUE

**Longitude :** 0°29'55.8'' Est du Méridien international.

**Latitude :** 45°25'49.2'' Nord

**Altitude :** 129 mètres.



Extrait de la carte topographique de l'IGN au 1/25000 Mareuil n°1833 Ouest.

# CARACTERISTIQUES DE L'ENVIRONNEMENT

## Géologie

Cette croix est localisée sur la bordure Nord-Est du Bassin Aquitain et plus précisément sur le flanc Sud-Ouest de l'anticlinal de Mareuil (de direction NW-SE).

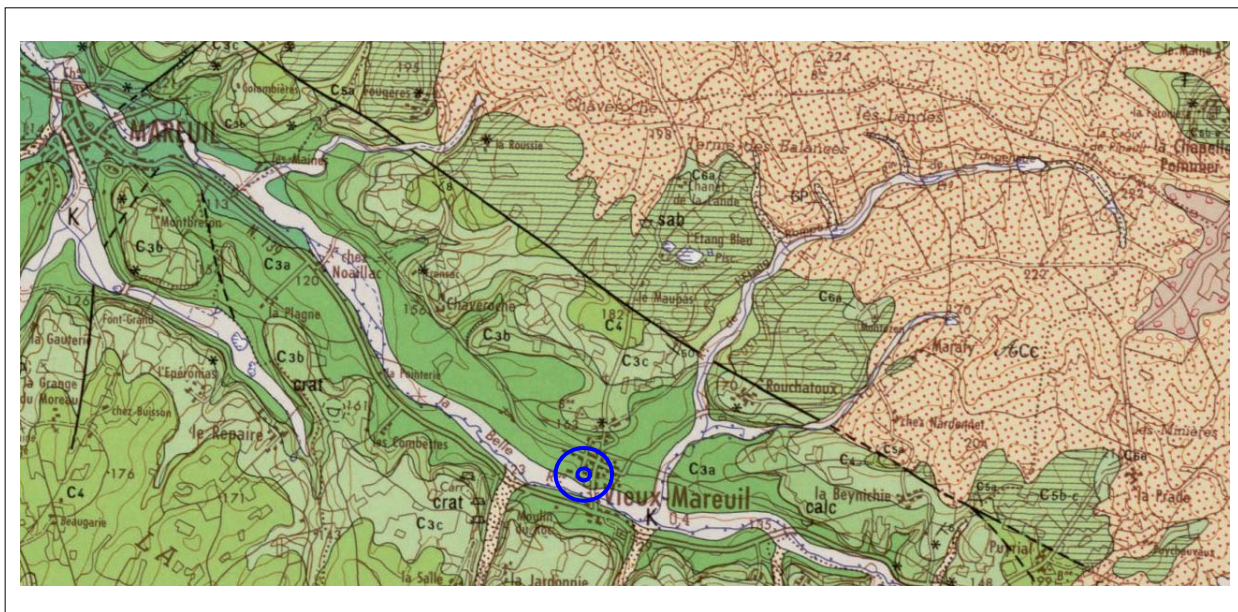
Cet édifice est situé sur des terrains sédimentaires d'âge Crétacé (-100 Ma). Ainsi, la nature du sous-sol sur lequel repose cette croix est globalement crayeuse.

En effet, des formations Turoniennes (60m d'épaisseur) sont présentes : calcaires crayeux blancs ligériens associés à calcaires graveleux et crayeux à Rudistes angoumoisins. Ces formations sédimentaires concentrent des dépôts benthiques (mollusques, bryozoaires et annélides) et des gravelles. Ces faciès sont très visibles dans le panorama car ils constituent des niveaux plus résistants à l'érosion formant ainsi des corniches dans le paysage.

Des formations sédimentaires d'âge Coniacien (65m d'épaisseur) affleurent au Sud de ce site : calcaires gréseux présentant des faciès sableux à leur base.

A l'Est de ce site on retrouve au cœur de la vallée la sédimentation de grèzes (GP sur la carte) : sédiments de phase ultime d'érosion des versants mis en place pour l'essentiel durant le dernier épisode glaciaire du Würm. Ces formations ont déjà montré la présence d'éléments archéologiques moustériens.

Les calcaires Turoniens sont exploités à des fins de construction comme en témoigne la présence de nombreuses carrières. De ces carrières de calcaires blancs massifs à Rudistes est extraite la célèbre « pierre de Nontron ».



Extrait de la carte géologique de Nontron (n°734) et de sa notice.  
(D'après le portail géoscientifique Info Terre du BRGM)  
(Bureau de Recherches Géologiques et Minières)

# CARACTERISTIQUES DE L'ENVIRONNEMENT

## Situation écologique et environnementale



Extrait de la photo aérienne orientation plein Nord (*Géoportail– IGN-2017*)

## LOCALISATION CADASTRALE

Cadastre rénové en 1969 (dernière mise à jour 05/2018 )

Échelle d'origine: 1/1250

Section: E

Feuille n°: 1

Parcelle n°: 1361

Surface:

Propriétaire: Mr et Mme LHOMME Frédéric.

Observation:



Extrait du plan cadastral de la commune de Vieux-Mareuil ,  
à l'échelle du 1/1250. Section E, feuille n°1.

## LOCALISATION CADASTRALE ANCIENNE

Cadastre établi le 20 novembre 1823

Échelle d'origine: 1/1250

Section: E

Feuille n°: 1

Parcelle n°: 311

Surface:

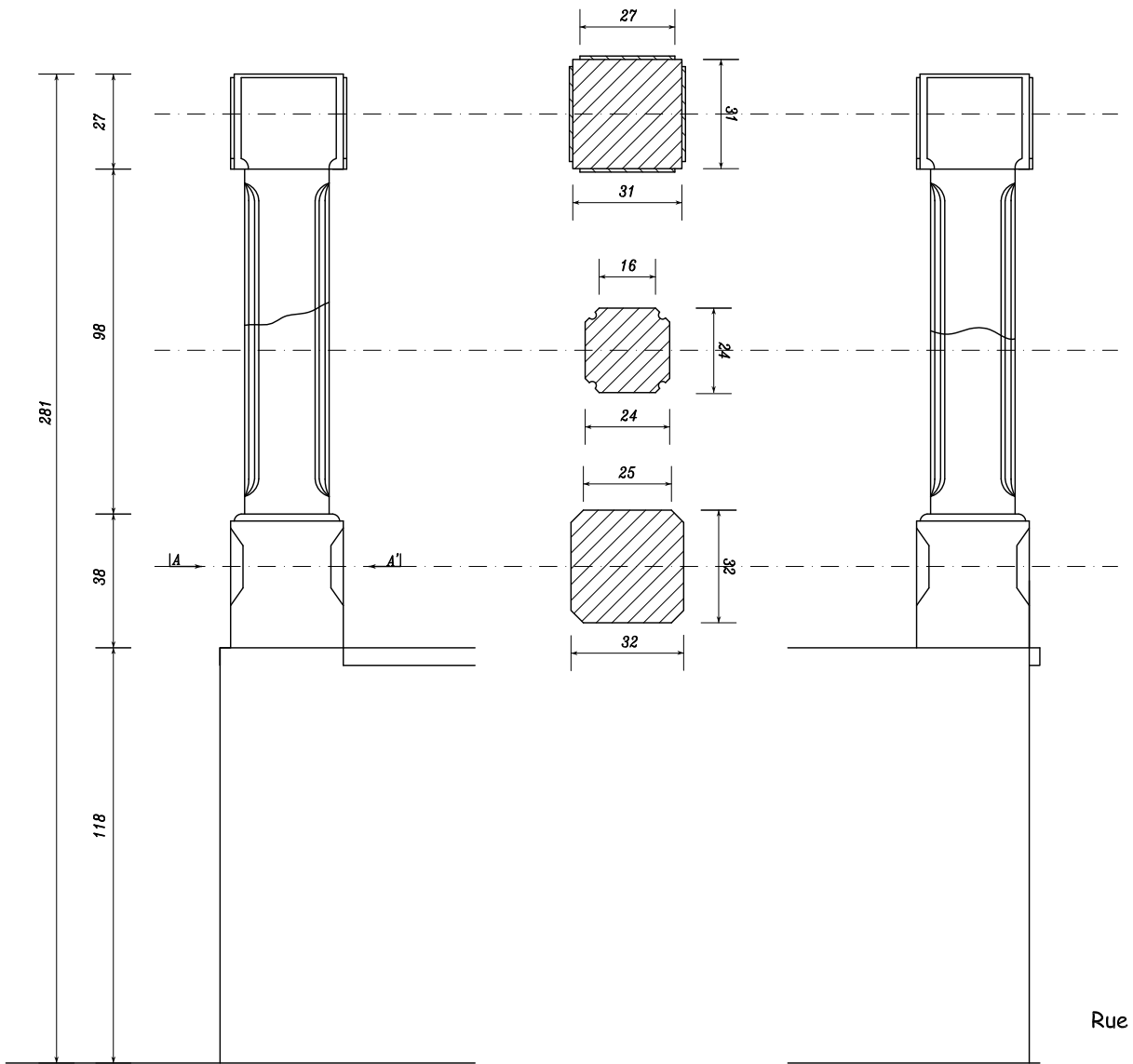
Propriétaire:

Observation:



Extrait du plan cadastral napoléonien de la commune de Vieux-Mareuil , sans échelle.  
(Echelle d'origine 1/1250).  
Section E, feuille n°1.

# DESCRIPTIF GRAPHIQUE



Vue en élévation face Sud

Vue en élévation face Ouest

## Croix de la rue de l'ancien cimetière

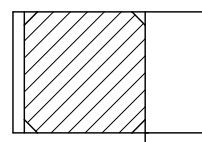
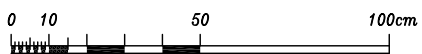
Vieux-Mareuil

Le Bourg

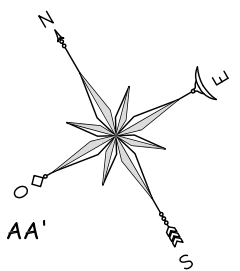
( Planche I/I )

(05/2018)

Echelle du 1/20



Rue



Vue en coupe suivant AA'

## **DESCRIPTIF ECRIT**

Cette croix est réalisée en pierre de taille. La colonne, seul élément restant repose sur un muret. Cette colonne présente trois parties : la base, le fût et le chapiteau. La base est de section carrée, ses arêtes verticales sont chanfreinées sur une partie et sa partie haute est moulurée (quart-de-rond renversé). La colonne, de section carrée, est elle aussi chanfreinée. Le chanfrein possède une gorge en son milieu sur toute sa hauteur. Le chapiteau est de section carrée, chaque face est agrémentée d'un cartouche en surépaisseur.



## DESCRIPTIF PHOTOGRAPHIQUE



Croix de la rue de l'ancien cimetière - Vieux-Mareuil - ( Dordogne ) - Parrot Anita / Mai 2017

## **HISTORIQUE ET SOURCES DOCUMENTAIRES**

Aucun document n'a été trouvé concernant cette croix.

**DEVENIR DE L'ÉDIFICE  
OBSERVATIONS ET SUGGESTIONS DU RÉDACTEUR**

La partie restante de cette croix est en bon état.

**RENSEIGNEMENTS ADMINISTRATIFS**

Noms et prénoms des rédacteurs  
Madame PARROT Anita  
Madame SAINT-HILLIER Marie-Claire  
Monsieur VIVES Jean  
Monsieur PARROT Yannick

Dossier achevé le 16 juin 2018