

Département de la Dordogne
DOSSIER D'INVENTAIRE
PETIT PATRIMOINE RURAL BÂTI DU PÉRIGORD

CONSEIL DEPARTEMENTAL
Conseil d'Architecture d'Urbanisme
et d'Environnement de la Dordogne
(C.A.U.E. 24).

LA PIERRE ANGULAIRE
Généralisme mouvement
Fédération de la Dordogne
(Association loi de 1901)



Arrondissement : Périgueux
Canton : Périgueux nord-est
Commune : Château-l'Evêque
Lieu-dit : le bourg
Édifice : chapelle
DOSSIER n°

LOCALISATION GÉOGRAPHIQUE

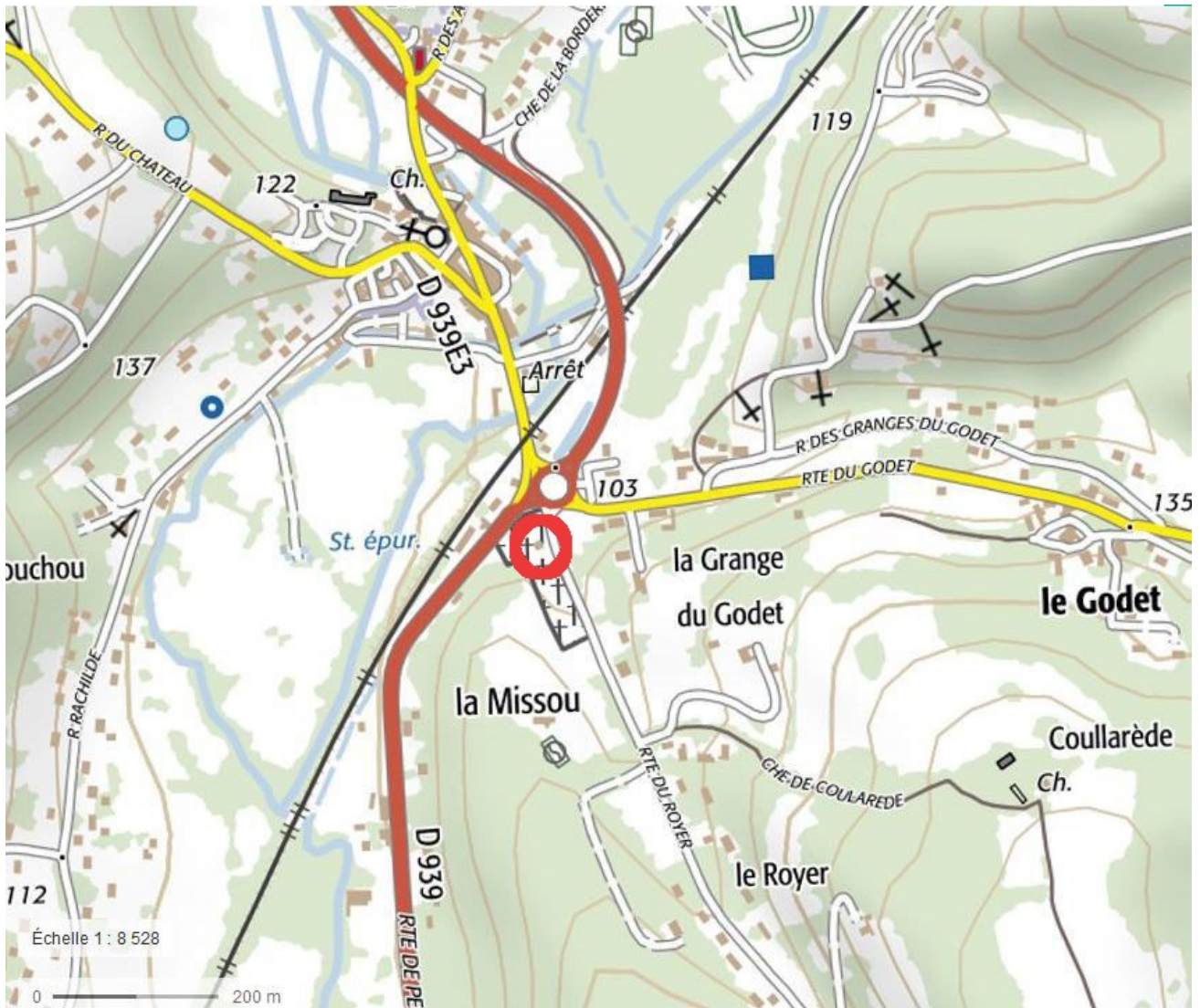
Références carte IGN : Géo portail

Longitude (référée au méridien international) : 0.687277°

Latitude Nord : 45.242162°

Altitude : 106 m

Sauf indication contraire, les cartes sont représentées avec le « Nord en haut »



LOCALISATION CADASTRALE

Cadastre sur le site www.cadastre.gouv, mis à jour en CDIF le 21/03/2018, sur le site le 10/08/2018

Échelle d'origine : 1/1250

Section : D

Feuille n° D1

Parcelle n° 205 Superficie : 4280 m² Nature : cimetière

Propriétaire : la commune

Sauf indication contraire, les cartes sont représentées avec le « Nord en haut »



LOCALISATION CADASTRALE ANCIENNE

Cadastre en date de : 1828

Échelle d'origine : 1/2500

Section : G dite de Chamarat

Feuille n°G1

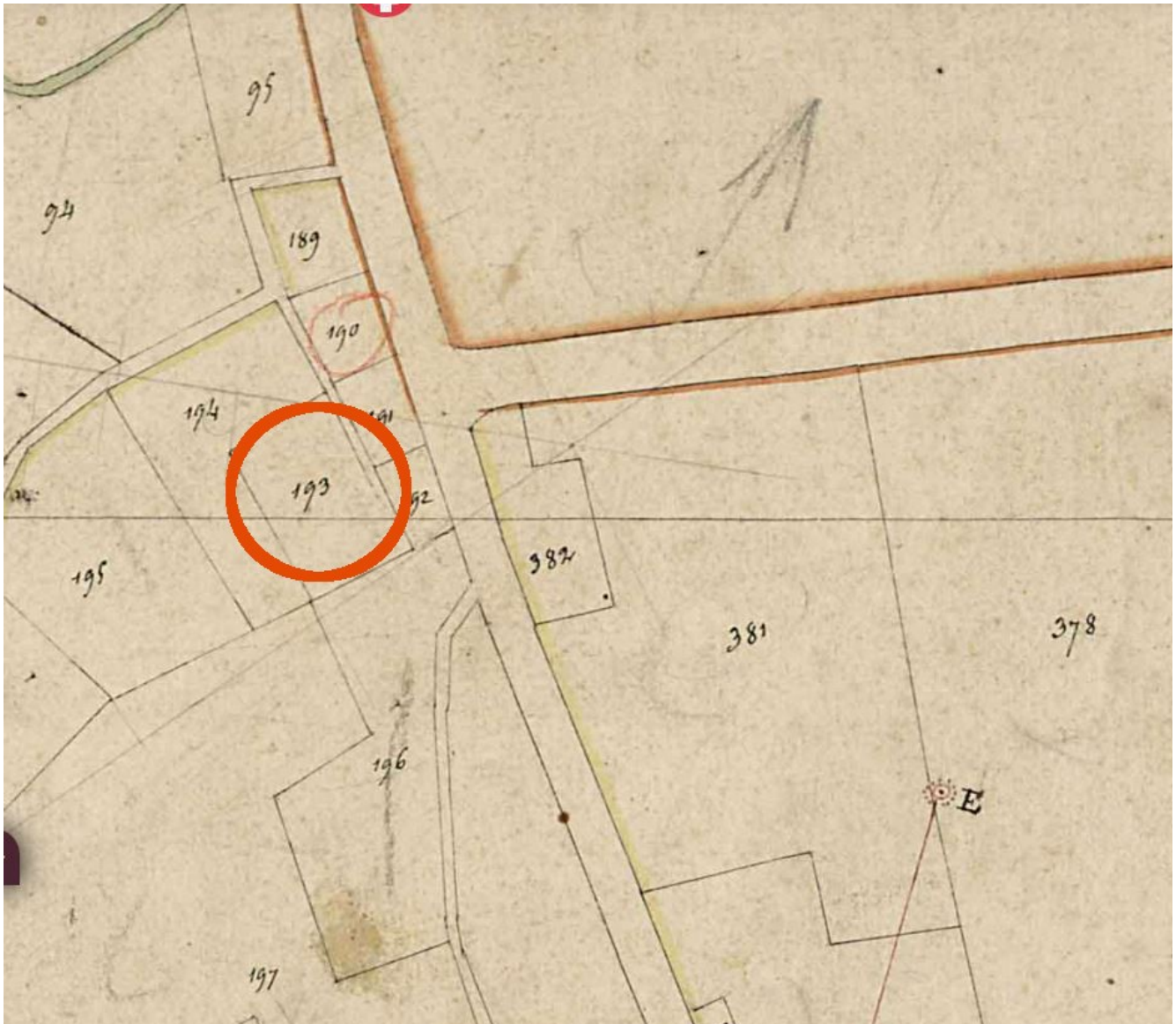
Parcelle n° 193

Superficie :

Nature : cimetière

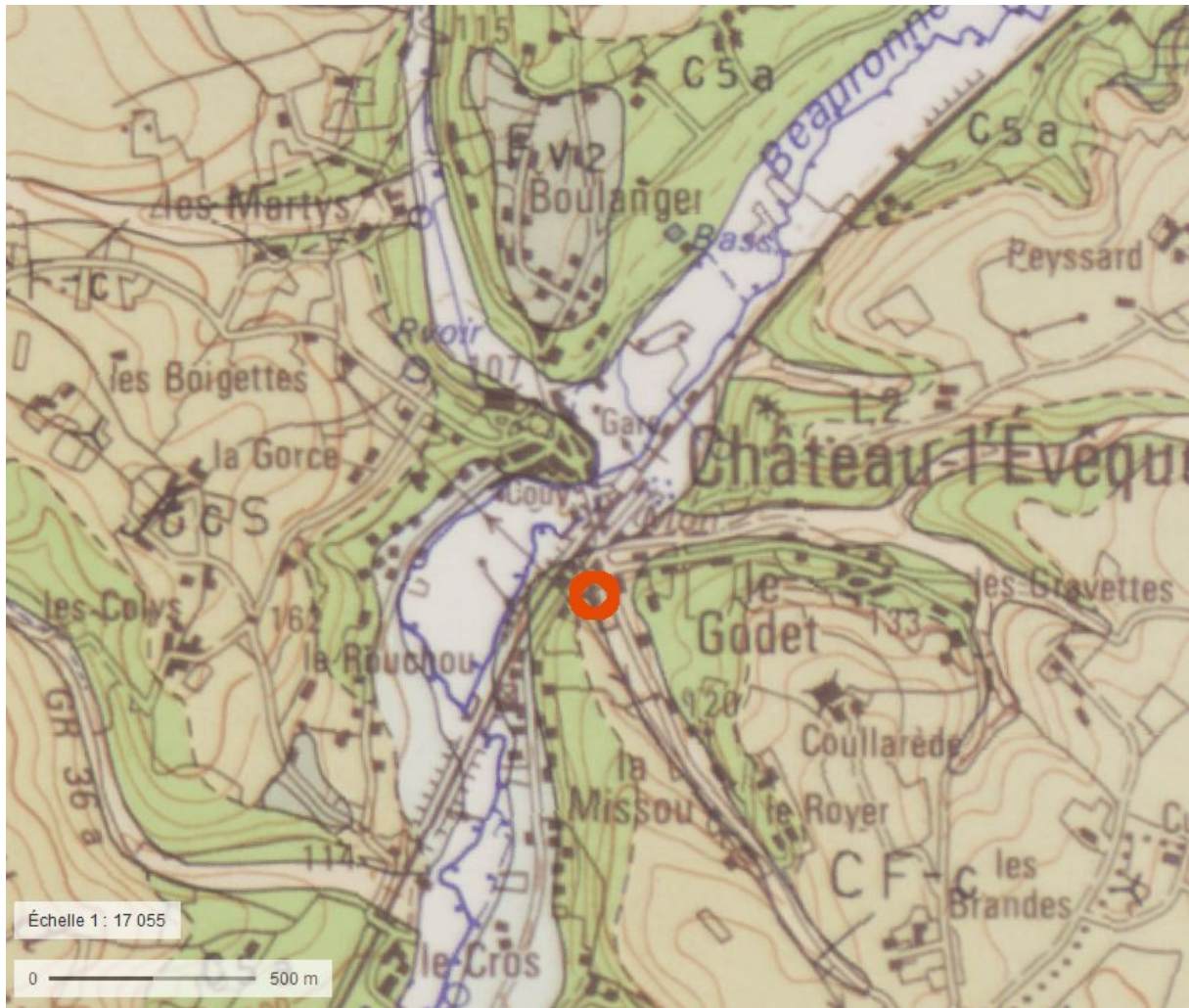
Propriétaire : la commune

Sauf indication contraire, les cartes sont représentées avec le « Nord en haut »



ENVIRONNEMENT

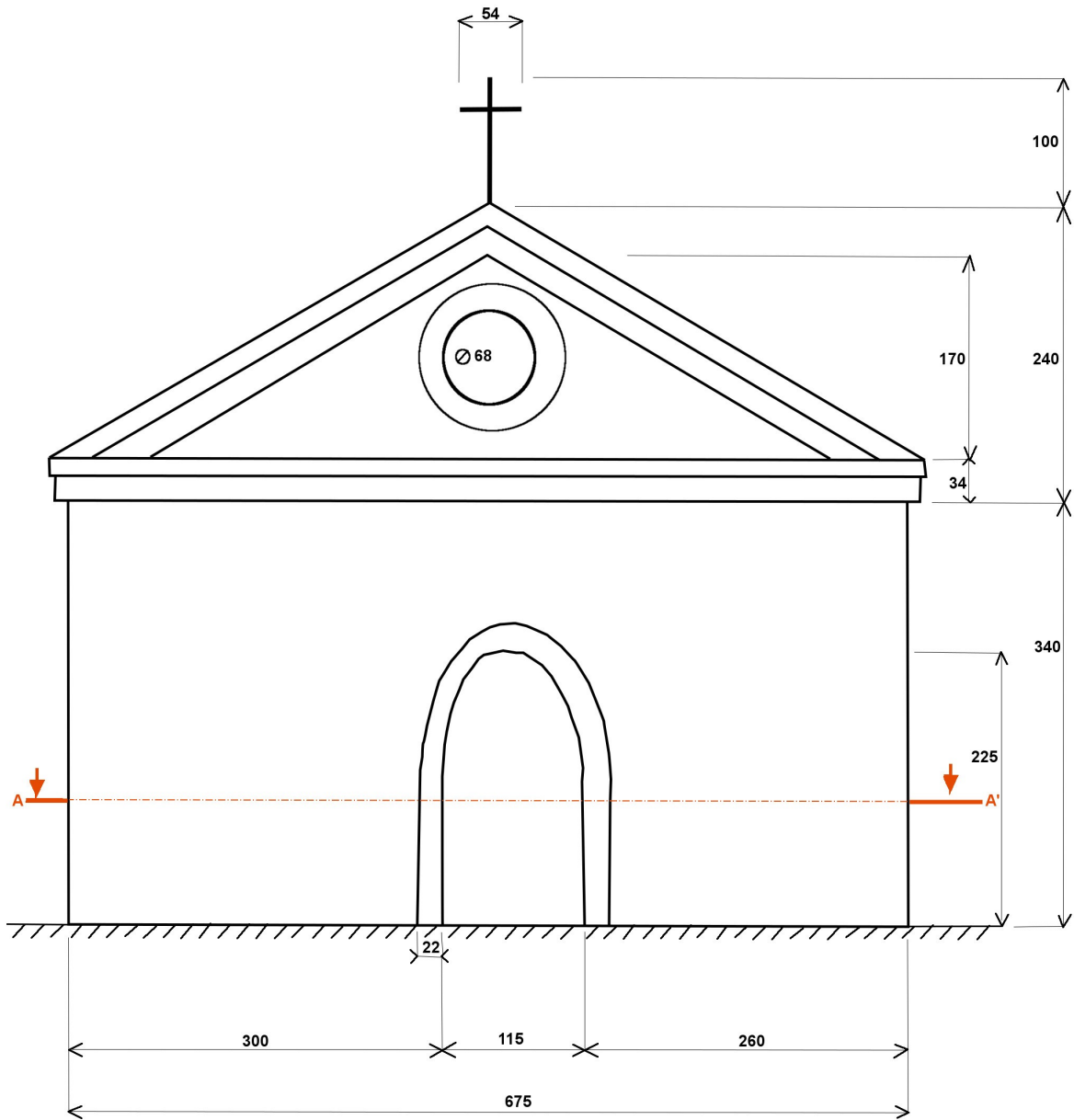
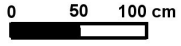
Carte géologique (B.R.G.M.) extraite de géoportail



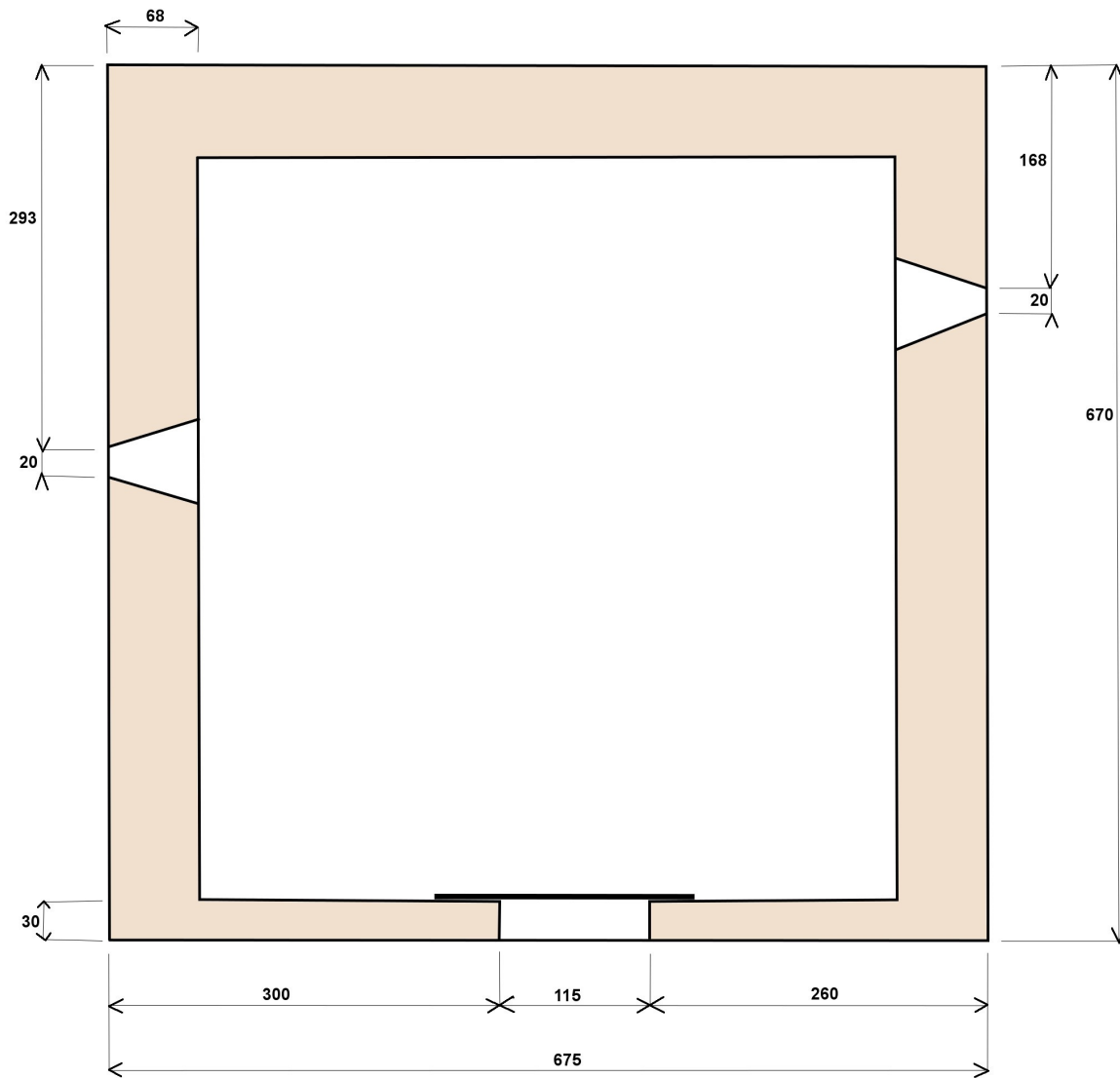
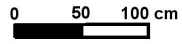
Nature du sol et particularités paysagères :

DESCRIPTIF GRAPHIQUE

Élévation nord



Coupe AA'



DESCRIPTIF ECRIT

Cette petite chapelle, de plan quasiment carré (6,75 m x 6,70 m), est située au milieu du cimetière de Château-l'Évêque. Haut de 5,80 m, le mur pignon est surmonté d'une croix en fer forgé ou en fonte moulée. Des moulures en forme de triangles le décorent. Un œil-de-bœuf est situé en son centre.

Elle est bâtie en moellons tout venant avec des pierres de taille aux angles des murs et autour de la porte et des meurtrières. La porte, dans le mur pignon, haute de 2,25 m et large de 1,15 m, a son sommet arrondi. Elle est fermée par une grande porte rectangulaire en bois siutée à l'intérieur de la chapelle.

Deux meurtrières étroites (20 cm sur 77 de haut) sont situées sur les murs est et ouest. Elles s'évasent vers l'intérieur, les murs à cet endroit sont très épais (68 cm). A l'intérieur, sur le mur derrière l'autel (sud), il existe une niche.

Nous n'avons pas pu entrer dans la chapelle pour mesurer plus précisément l'intérieur.

Le toit est à deux pans, couvert de tuiles canal.

DESCRIPTIF PHOTOGRAPHIQUE



Photo aérienne (Géo portail)



HISTORIQUE ET SOURCES DOCUMENTAIRES

On dit que cette chapelle fut élevée par l'évêque de Périgueux après la victoire de Jeanne d'Arc sur les Anglais à Orléans en 1429. Jeanne d'Arc avait alors demandé au roi de faire construire dans son royaume des chapelles où l'on prierait pour les âmes des soldats, français ou anglais, tués dans les batailles. L'évêque de Périgueux d'alors, Bérenger, contribua à la construction d'une telle chapelle à Château-l'Evêque dans le cimetière d'un hôpital existant alors en face du cimetière actuel. Cet hôpital était sans doute un hôpital militaire, la région étant sillonnée par les troupes anglaises et françaises. Il la dédia à Notre-Dame de Bonne nouvelle. Il fit représenter Notre-Dame sous les traits de Notre-Dame de Pitié. La statue qui était placée dans la chapelle se trouve maintenant dans l'église paroissiale. Elle porte au pied l'inscription : *Munificence épiscopale.*

L'abbé Granger, curé à Château-l'Evêque de 1870 à 1911, s'était beaucoup intéressé à l'histoire de sa paroisse. Il avait, en particulier, dépouillé les minutes de toutes sortes de documents anciens qui se trouvaient chez le notaire de Château-l'Evêque, M^c Passerieux.

Cela lui avait permis, entre autres choses, de reconstituer l'histoire de cette petite chapelle située dans le cimetière, histoire qu'il avait exposée aux pèlerins de Château-l'Evêque le 22 juillet 1894.

Le plus vieil acte qu'il avait retrouvé est un testament du 6 août 1618, dans lequel le testateur, Pierre Dubreuilh, émettait le vœu que son corps soit « *inhumé, porté et enseveli au saint cimetière de l'église de Notre-Dame de Bonne nouvelle du présent lieu de Château-l'Evêque aux tombeaux de ses feux père et mère, parents et mais.* »

L'abbé Granger calculait que ce cimetière et son église existaient donc déjà aux environs de 1500.

Selon l'abbé Granger, entre 1429 et 1500, il n'y a eu aucun événement religieux, militaire ou politique qui ait pu motiver la construction d'une chapelle sous ce vocable. « *Il n'y a que les événements miraculeux attribués à Jeanne d'Arc qui ont soulevé l'enthousiasme de Périgueux et des alentours qui puissent légitimer le titre et le culte de cette chapelle.* » Cela confirmait donc pour lui l'hypothèse de l'origine de cette chapelle.

Au fil des années, la chapelle se détériora et en 1823, ne pouvant assumer les réparations nécessaires et désirant agrandir le cimetière, « *cette chapelle n'étant d'aucune utilité* », le conseil municipal, dans sa délibération du 12 mai, décida de la démolir en partie, gardant seulement 16 pieds du côté de l'autel pour en faire un auvent pour abriter les porteurs des morts.

Cette chapelle fut restaurée par la paroisse en 1884 « *grâce à un secours que nous laissa une charitable personne qui avait conservé une grande dévotion pour cette chapelle dont elle avait entendu parler par ses parents qui l'avaient vue dans un état meilleur.* » Nous n'avons pas trouvé trace de la reconstruction, mais dans les archives de la Fabrique, on trouve l'acte par lequel le président de la République autorise en 1875 la fabrique et la commune à accepter le legs de 1000 F fait par madame Jeanne Marguerite Mercier, dite Grangille, épouse d'Antoine Veyssière, dans son testament du 4 octobre 1872, pour réparer la chapelle dite Notre-Dame de Bonne nouvelle dans le cimetière de la commune.

Sources orales :

Sources écrites :

Archives diocésaines : chanoine L. Entraygues, *Notre-Dame du Périgord*, autoédition, 1928
Semaine religieuse n°32 du 11/08/1894

Carnets du curé Granger, d'après les minutes de M^c Passerieux, notaire à Château-l'Evêque

Bulletin de la SHAP de 1884, sur le site *Gallica*

AD 24, E DEP 392, délibérations du conseil municipal de 1801 à 1876, V 122

DEVENIR DE L'ÉDIFICE OBSERVATIONS ET SUGGESTIONS DU RÉDACTEUR

La chapelle est en excellent état.

RENSEIGNEMENTS ADMINISTRATIFS

Noms et prénoms des rédacteurs : Catherine Schunck (antenne de Périgueux)

Dossier achevé le : 14 septembre 2018

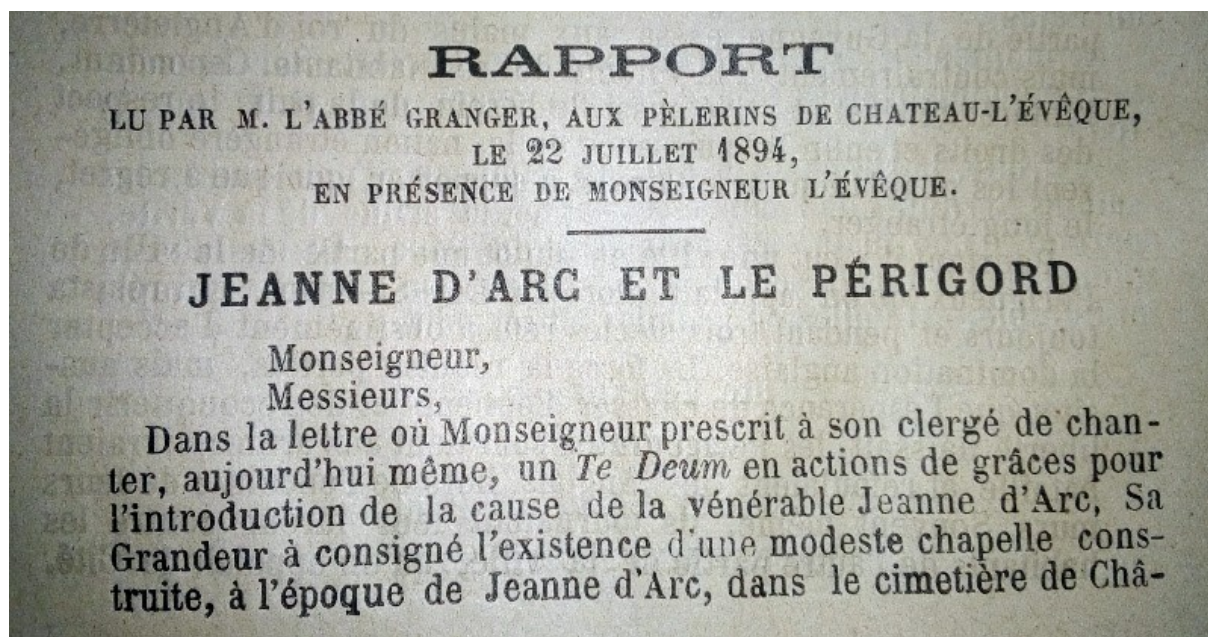
PORTEFEUILLE DOCUMENTAIRE

Extrait des carnets du curé Granger, d'après les minutes conservées
Par M^e Passerieux, notaire à Château-l'Evêque (testament de Pierre Dubreuilh)

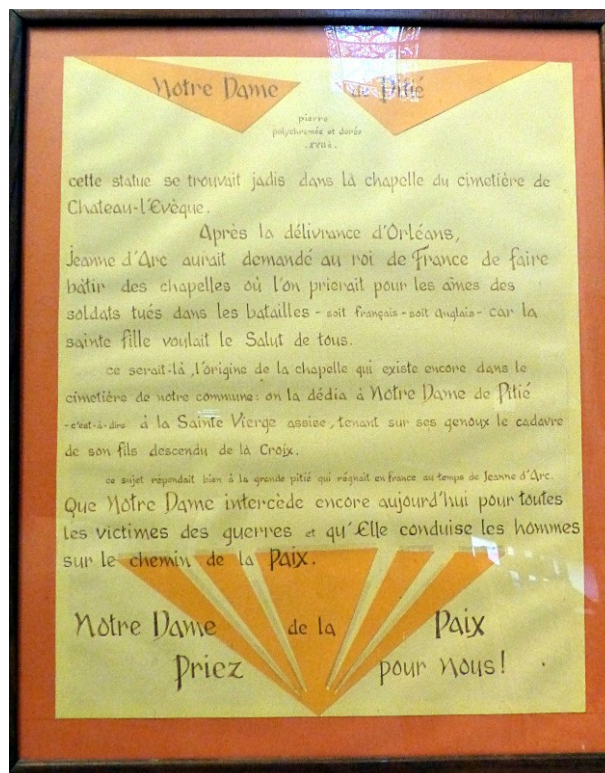
~~_____~~
 Formule du
 Testament de Pierre Dubreuilh
 Jesus - maria
 Au nom du Pere et du Fils et du saint
 S^t esprit Amen. Sachant par qu'on
 appartenira que celui du Chateau
 de la paroisse de Preysse en Perigord
 apres midy du sixieme jour du mois
 d'août mil six cent dix huit en

26
 dit que le jour qu'il plaira à Dieu de
 separer son ame de son corps veut son
 dit corps estre inhumé par terre en terre
 au saint cimetiere de l'eglise de Notre
 Dame de Bonnes Nouvelles du pres lieu
 de Chateau l'Evêque en tombant de
 ses freres pere et mere parant & amis

Titre de l'article de *La Semaine religieuse* du 11 août 1894



Statue de Notre-Dame-de-Pitié qui se trouvait initialement dans la chapelle



Première page du décret du président de la République autorisant la fabrique et la commune à accepter le legs pour réparer la chapelle de Notre-Dame de Bonne nouvelle (AD24, V 122)

