


Département de la Dordogne
DOSSIER D'INVENTAIRE
PETIT PATRIMOINE RURAL BÂTI DU PÉRIGORD

CONSEIL DEPARTEMENTAL
Conseil d'Architecture d'Urbanisme
et d'Environnement de la Dordogne
(C.A.U.E. 24).

LA PIERRE ANGULAIRE
Généralités mouvement
Fédération de la Dordogne
(Association loi de 1901)



Arrondissement : Périgueux

Canton : Périgueux nord-est

Commune : Château-l'Evêque

Lieu-dit : le bourg

Édifice : Croix

DOSSIER n°

LOCALISATION GÉOGRAPHIQUE

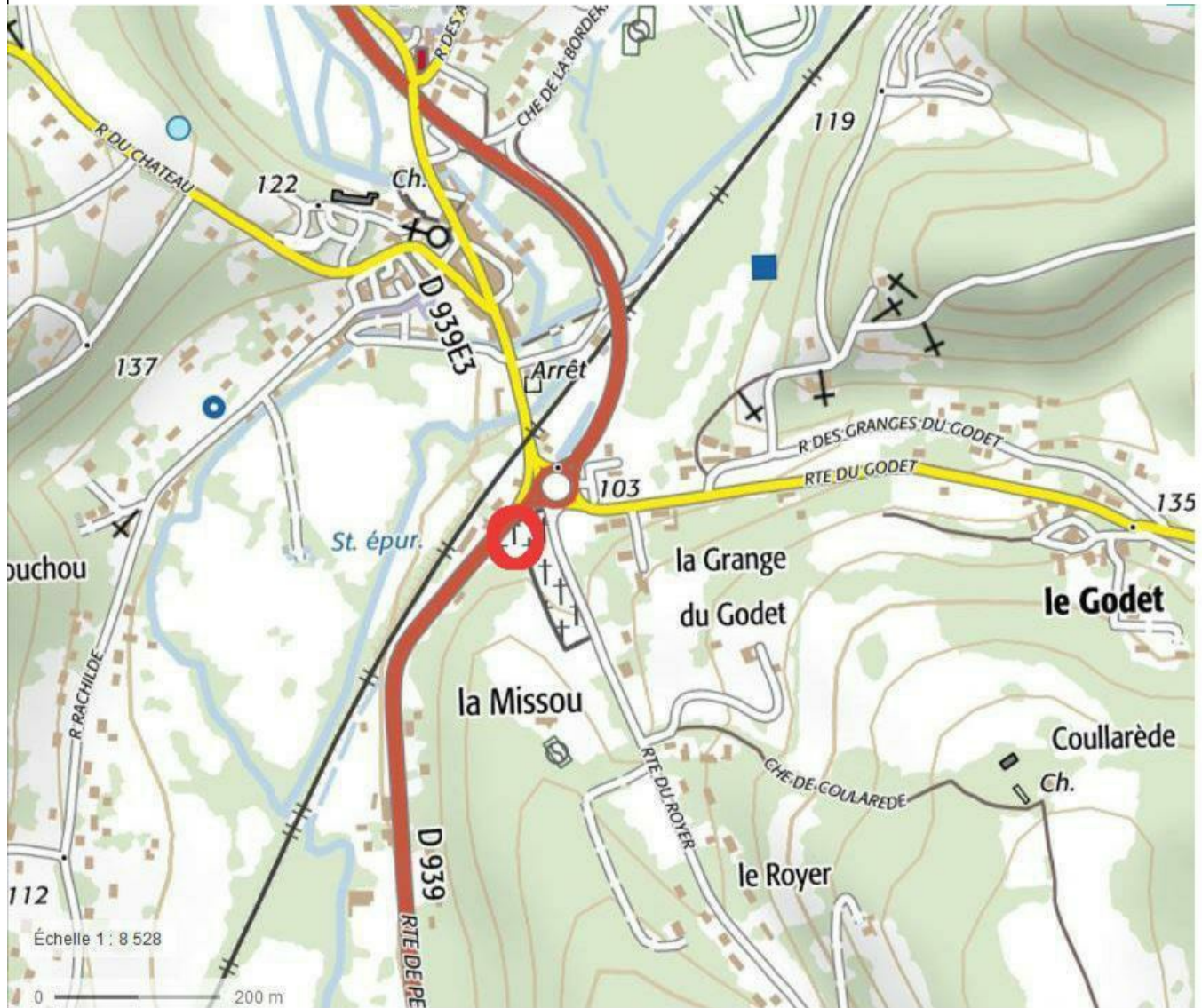
Références carte IGN :

Longitude (référée au méridien international) : **0.686891°**

Latitude Nord : **45.242446°**

Altitude : **103,506 m**

Sauf indication contraire, les cartes sont représentées avec le « Nord en haut »



LOCALISATION CADASTRALE

Cadastre sur le site www.cadastre.gouv, mis à jour en CDIF le 21/03/2018, sur le site le 10/08/2018

Echelle d'origine : 1/1250

Section : D

Feuille n° D1

Parcelle n° 205 Superficie : 4280 m² Nature : cimetière

Propriétaire : la commune

Sauf indication contraire, les cartes sont représentées avec le « Nord en haut »



LOCALISATION CADASTRALE ANCIENNE

Cadastre en date de : 1828

Échelle d'origine : 1/2500

Section : G dite de Chamarat

Feuille n°G1

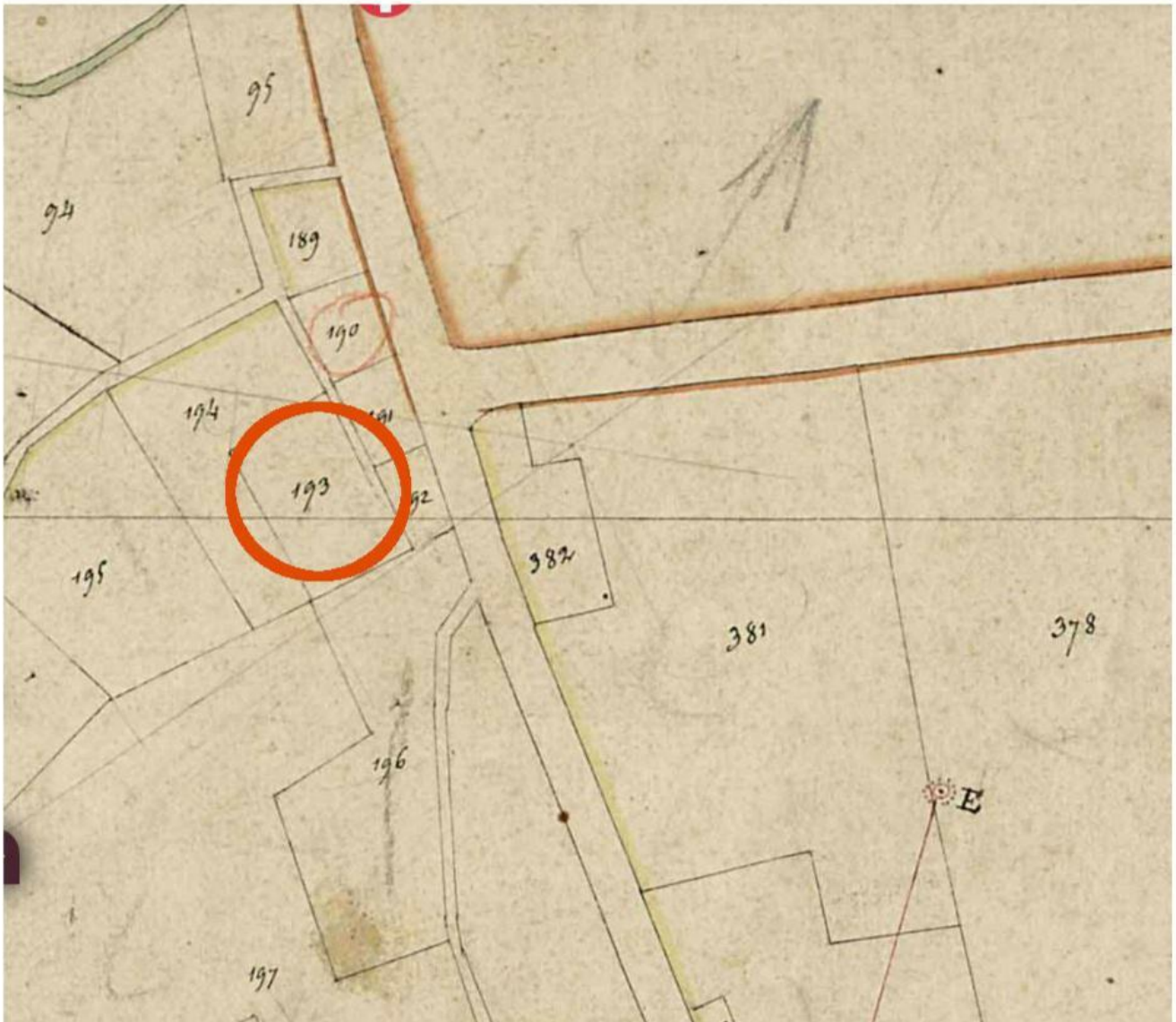
Parcelle n° 193

Superficie :

Nature : cimetière

Propriétaire : la commune

Sauf indication contraire, les cartes sont représentées avec le « Nord en haut »



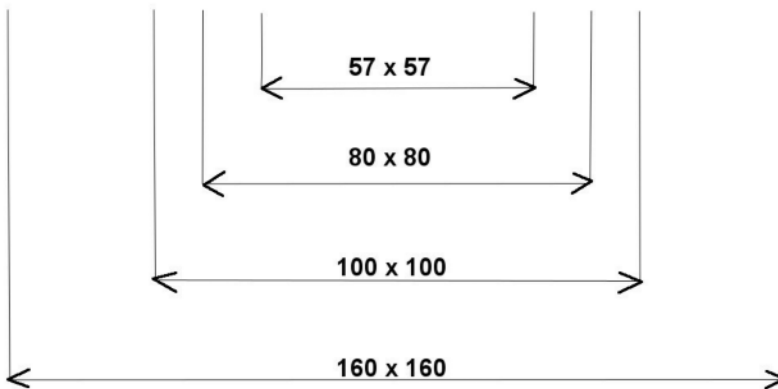
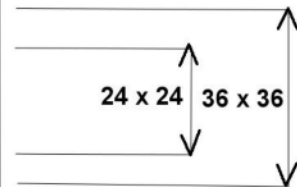
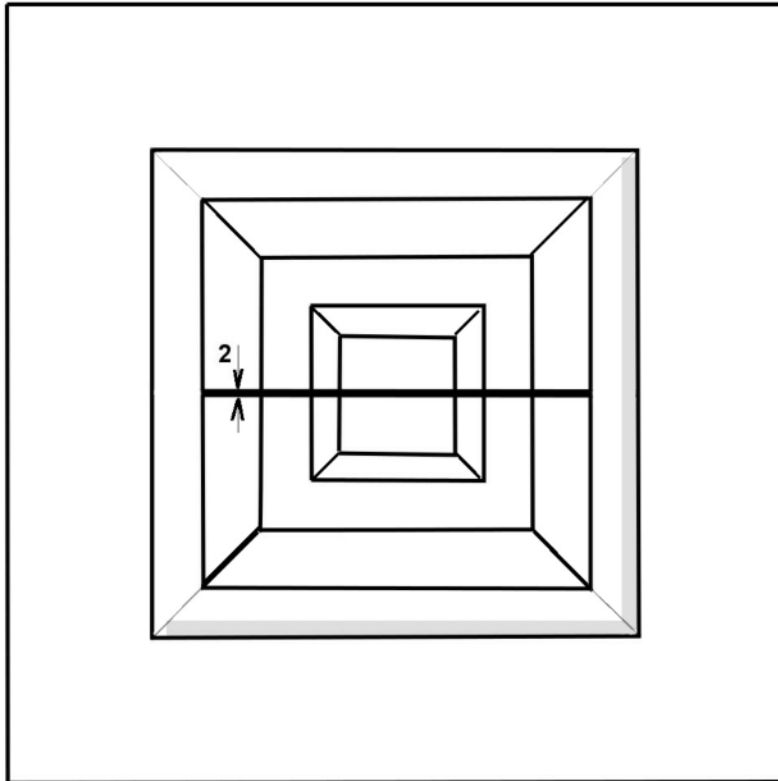
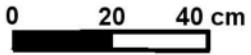
ENVIRONNEMENT

Carte géologique (B.R.G.M.) extraite de géoportail



Nature du sol et particularités paysagères :

Vue de dessus



DESCRIPTIF ÉCRIT

C'est une croix latine en fonte moulée, insérée dans un piédestal en pierre calcaire.

Le piédestal de section carrée repose sur un socle, également carré, d'1,52 m de côté, terminé par un tore. La base du piédestal est moulurée : un tore entre deux cavets renversés. Le tronc, haut de 86 cm sur une base carrée de 80 cm de côté, ne comporte aucune inscription. La corniche supérieure comprend un tore entre deux scoties droites, puis deux bandeaux dont la face supérieure est légèrement chanfreinée.

La croix repose sur un dé de pierre haut de 48 cm et large de 36.

Le décor de la croix en fonte moulée est très stylisé, il n'y a pas vraiment de Christ, ni de *titulus* ; deux anges sont suggérés au pied de la croix. Un ovale entoure la jonction entre le fût et les croisillons avec deux armes ou branches (?) en faisceaux. Les embouts sont fleuonnés.

DESCRIPTIF PHOTOGRAPHIQUE





Photo aérienne (Géo portail)



HISTORIQUE ET SOURCES DOCUMENTAIRES

Il semble qu'il y ait eu un cimetière à cet endroit dès le Moyen-Âge. Il était adjoint à un hôpital, sans doute militaire, qui se situait en face, entre la route d'Angoulême et la vieille route de Château-l'Évêque à Périgueux. En tout état de cause, le cimetière est nommé dans des actes dès le XVI^e siècle : le cimetière paroissial était à Preyssac-d'Agonac, mais il semble que les habitants de Château-l'Évêque aimaient à s'y faire enterrer.

Il y avait peut-être eu une croix dès cette époque, mais celle-ci est de facture récente.

Sources orales :

Sources écrites :

Archives diocésaines : chanoine L. Entraygues, *Notre-Dame du Périgord*, autoédition, 1928 *Semaine religieuse* n°32 du 11/08/1894

Carnets du curé Granger, d'après les minutes de M^e Passerieux, notaire à Château-l'Évêque

Bulletin de la SHAP de 1884, sur le site *Gallica*

DEVENIR DE L'ÉDIFICE**OBSERVATIONS ET SUGGESTIONS DU RÉDACTEUR**

Cette croix est en assez bon état.

RENSEIGNEMENTS ADMINISTRATIFS

Noms et prénoms des rédacteurs : Catherine Schunck (antenne de Périgueux)

Dossier achevé le : 16 septembre 2018

PORTEFEUILLE DOCUMENTAIRE

Extrait des carnets du curé Granger, d'après les minutes conservées
Par M^e Passerieux, notaire à Château-l'Evêque (testament de Pierre Dubreuilh)

~~min~~
 Formule du
 Testament de Pierre Dubreuilh
 Jesus - maria
 Au nom du Pere et du Fils et du saint
 S^t esprit Amen. Sachant par qu'on
 appartenira que celui du Chateau
 Evêque parisse de preysse en perizon
 apres midy du sixieme jour du mois
 d'août mil six cent dix huit en

26
 dit que le jour qu'il plaira à dieu de
 separer son ame de son corps veut son
 dit corps estre inhumé porte exenseveli
 au saint Simetiere de l'eglise de Notre
 Dame de la Courne Nouvelles du pres lieu
 de Chateau l'Evêque en tombant de
 ses sus pere et mere parant & amis