

Département de la Dordogne

**DOSSIER D'INVENTAIRE**  
**PETIT PATRIMOINE RURAL BÂTI DU PÉRIGORD**

**CONSEIL DÉPARTEMENTAL**  
Conseil d'Architecture d'Urbanisme  
et d'Environnement de la Dordogne  
(C.A.U.E. 24).

**LA PIERRE ANGULAIRE**  
Généralions Mouvement  
Les Aînés ruraux  
(Association loi de 1901)



**Arrondissement : NONTRON**  
**Canton : THIVIERS**  
**Commune : Cognac sur l'Isle**  
**Lieu-dit : La Gare**  
**Édifice : Croix**  
**DOSSIER n° 1375**

## LOCALISATION GÉOGRAPHIQUE

Références carte IGN :

**Longitude** (référée au méridien international) : **0.950934**

**Latitude Nord** : **45.37287**

**Altitude** : **136m**

Sauf indication contraire, les cartes sont représentées avec le « Nord en haut »

Échelle : 1/17055



## LOCALISATION CADASTRALE

Cadastre en date du :

révisé en :

à jour en : 2017

Échelle :

Section : B

Feuille n° 05

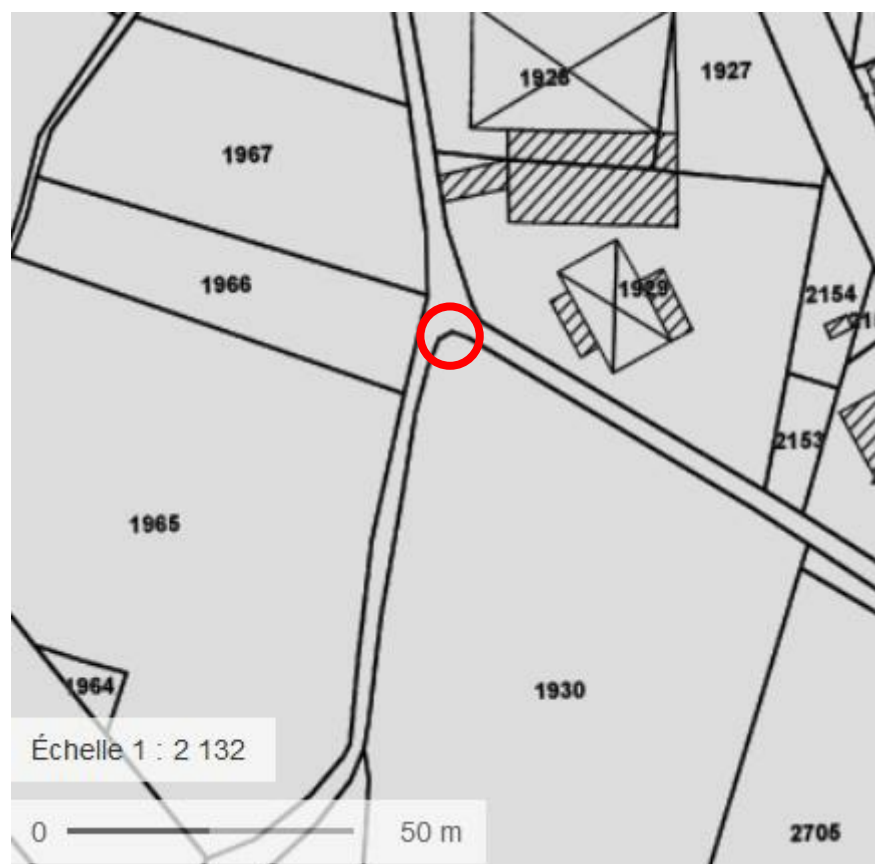
Parcelle n° 1930

Superficie : 6000 m<sup>2</sup>

Nature : Pré

Propriétaire : Domaine public

**Sauf indication contraire, les cartes sont représentées avec le « Nord en haut »**



## LOCALISATION CADASTRALE ANCIENNE

Cadastre en date de : 1831

Échelle d'origine : 1/2500°

Section : B

Feuille n° 3

Parcelle n° 2214

Superficie :

Nature : Terre

Propriétaire :

**Sauf indication contraire, les cartes sont représentées avec le « Nord en haut »**

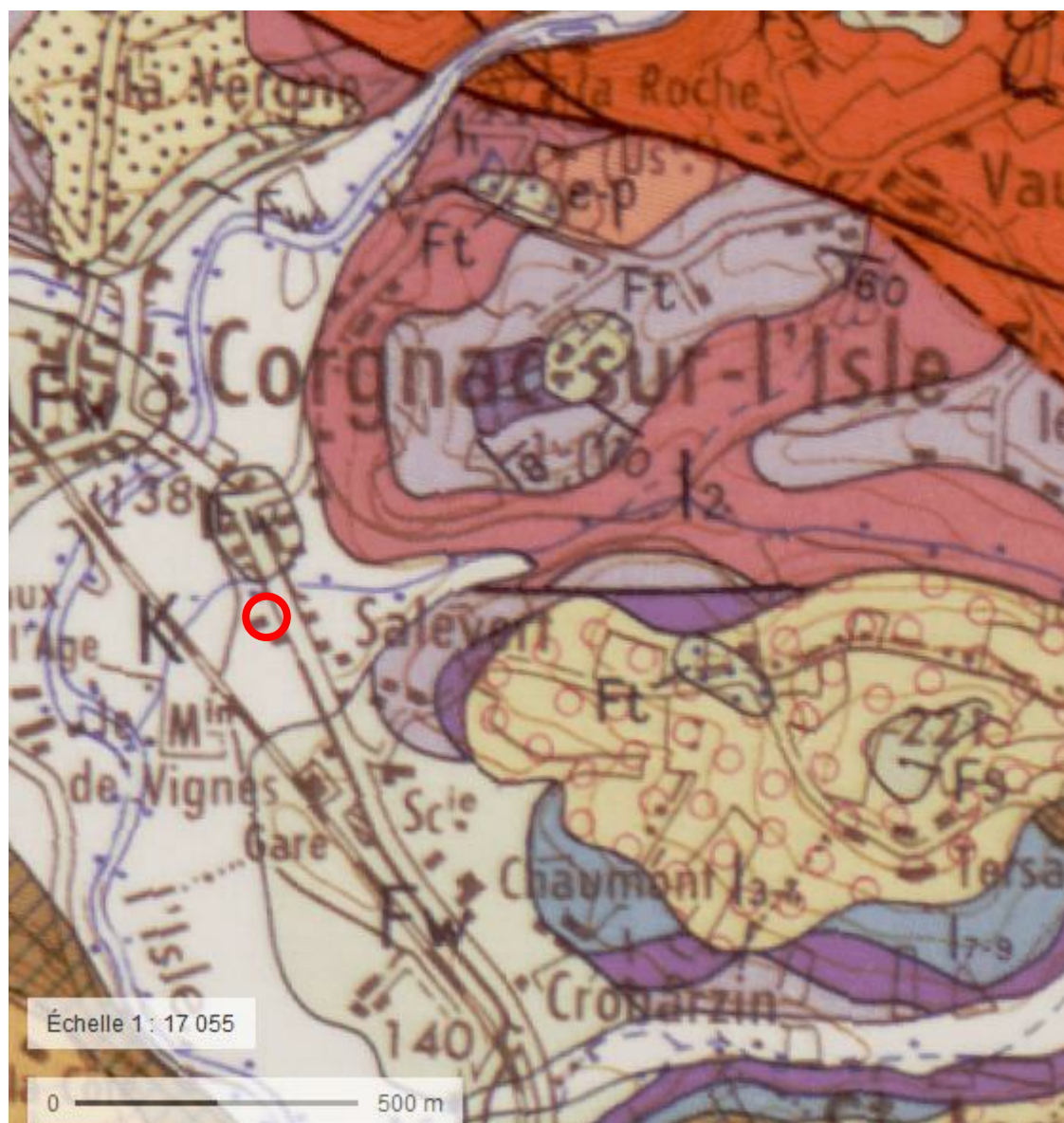
N ←



## ENVIRONNEMENT

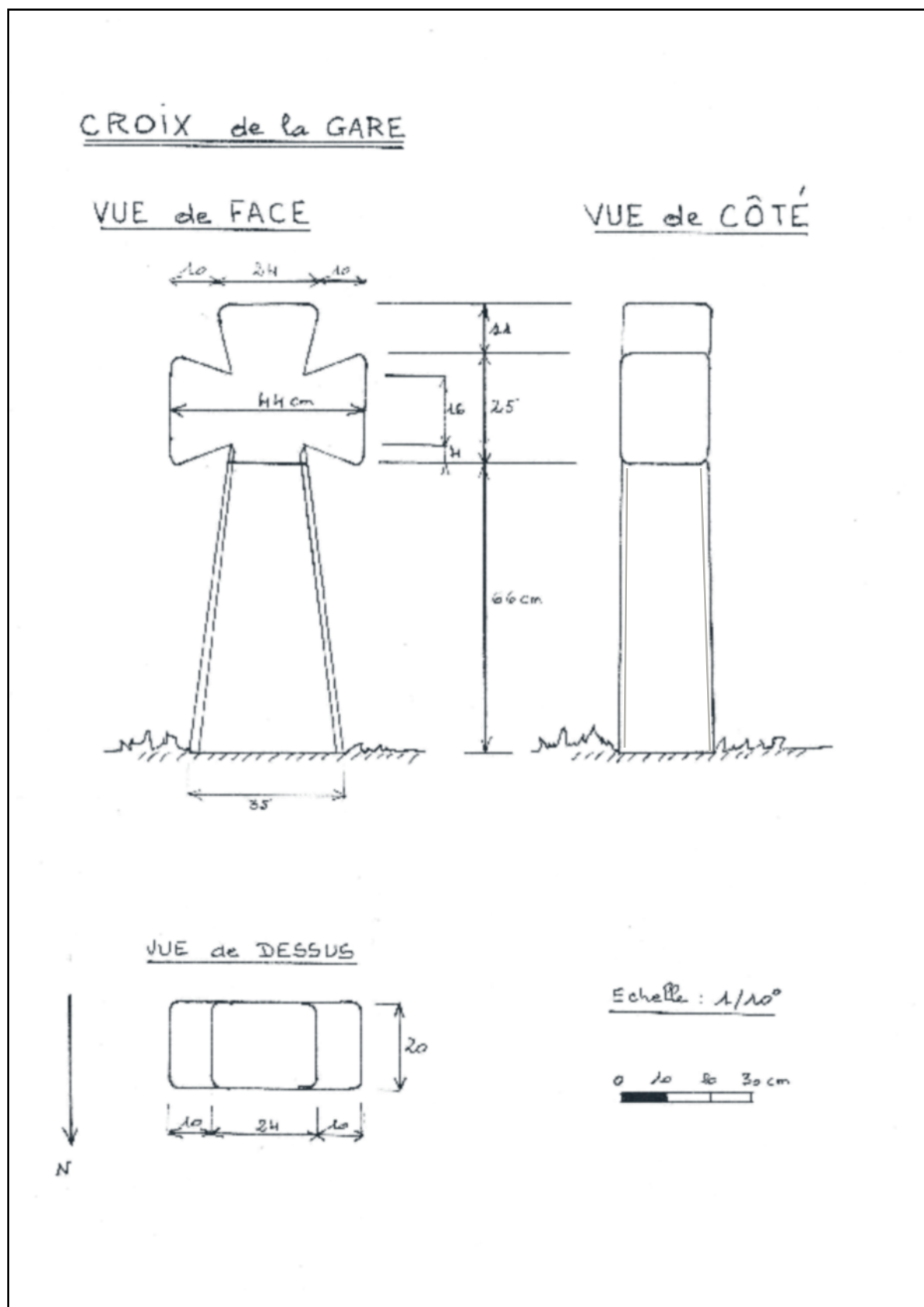
Carte géologique (B.R.G.M.) extraite de géoportail

Nature du sol et particularités paysagères :



# DESCRIPTIF GRAPHIQUE

Échelles :



## DESCRIPTIF ÉCRIT

Il s'agit d'une croix en pierre calcaire, très simple de forme, à branches évasées à embouts plats, dite croix pattée.

Elle se compose de deux parties :

- Le fût, plus large à la base ( 35 cm ), d'une hauteur de 36 cm. Les 3 branches se positionnent autour d'un carré fictif de 16cm de côté. Il repose à même le sol et est légèrement chanfreiné.
- La croix elle-même, de bonnes proportions, d'une hauteur totale de 36 cm. Les 3 branches se positionnent autour d'un carré central fictif de 16 cm de côté.

La jointure entre ces 2 éléments est très nette.

Bien que de petite taille, elle est assez bien proportionnée.

# DESCRIPTIF PHOTOGRAPHIQUE





## HISTORIQUE ET SOURCES DOCUMENTAIRES

La croix de la Gare de Cognac ne figure ni sur le cadastre actuel, ni sur le cadastre napoléonien, ce qui la rend difficile à dater.

Elle paraît avoir une certaine ancienneté, peut-être érigée au XIX<sup>e</sup> siècle, car elle est située à un carrefour certainement important, avant la construction de la départementale 76, et de la voie ferrée, allant de Thiviers à Excideuil. On peut la considérer comme étant une croix de chemin. Elle est orientée au Nord.

Si elle permettait de s'orienter, comme toute croix de chemin ou de carrefour, elle était surtout destinée, en premier lieu, à christianiser le lieu, et à marquer la présence de l'Église

Le carrefour a été un lieu privilégié pour ériger une croix, qui était souvent, comme ici, entourée d'arbres ou d'arbustes.

Le carrefour était aussi un lieu symbolique. Il faisait peur. Il ne faut pas se tromper, prendre le bon chemin, le droit chemin. On se repère à la croix qui non seulement devient indicatrice, mais aussi protectrice.

Le terrain où était implantée la croix, devenait comme sacré. Cette dernière protégeait les alentours et surtout les cultures. Et en passant devant, on pouvait faire une petite prière.

## **DEVENIR DE L'ÉDIFICE OBSERVATIONS ET SUGGESTIONS DU RÉDACTEUR**

Cette croix n'est pas en mauvais état. L'usure et les manques observés sont dus à la nature de la pierre calcaire très friable. Elle est entretenue par une association locale « les amis du vieux Cognac ».

## **RENSEIGNEMENTS ADMINISTRATIFS**

**Noms et prénoms des rédacteurs :**

- **Nicole FOURNIER**

**Dossier achevé le : 24 novembre 2018**

**PORTEFEUILLE  
DOCUMENTAIRE**