


Département de la Dordogne
DOSSIER D'INVENTAIRE
PETIT PATRIMOINE RURAL BÂTI DU PÉRIGORD

CONSEIL GÉNÉRAL

Conseil d'Architecture d'Urbanisme
et d'Environnement de la Dordogne
(C.A.U.E. 24).

**LA PIERRE ANGULAIRE
GENERATIONS MOUVEMENT**

Fédération de la Dordogne
(Association loi de 1901)



Arrondissement : Nontron
Canton : Thiviers
Commune : Corgnac sur l'Isle
Lieu-dit : Roulède
Édifice : Croix
DOSSIER n°

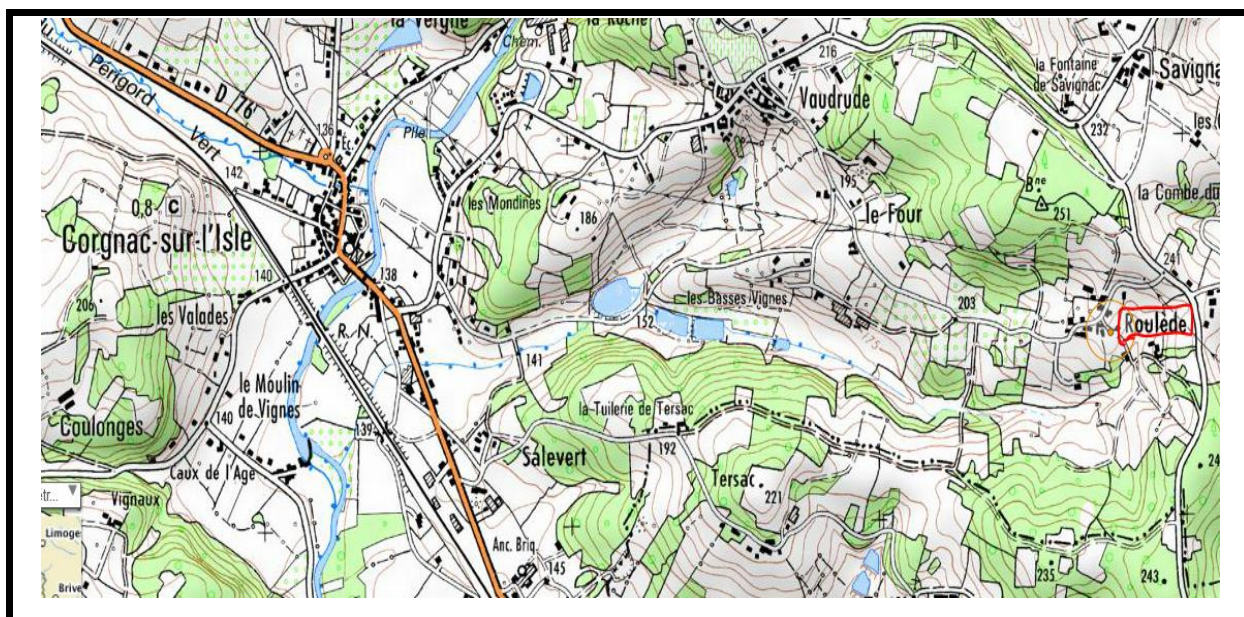
LOCALISATION GÉOGRAPHIQUE

Cartes IGN – Géoportail.

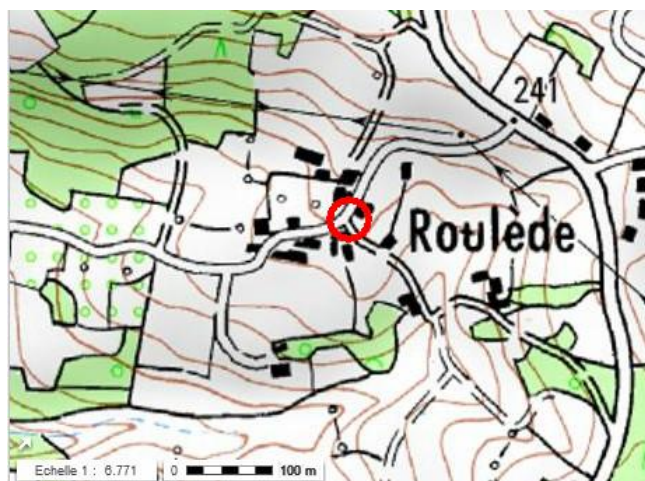
Longitude : 0°58'48.27" Est

Latitude : 45°22'28.65" Nord

Altitude : 230m.



Photographie aérienne géoportail



LOCALISATION CADASTRALE

Cadastre en date du : révisé en : 1941 à jour en :

Échelle : 1/2000°

Section : B1 dite de Vaudrude

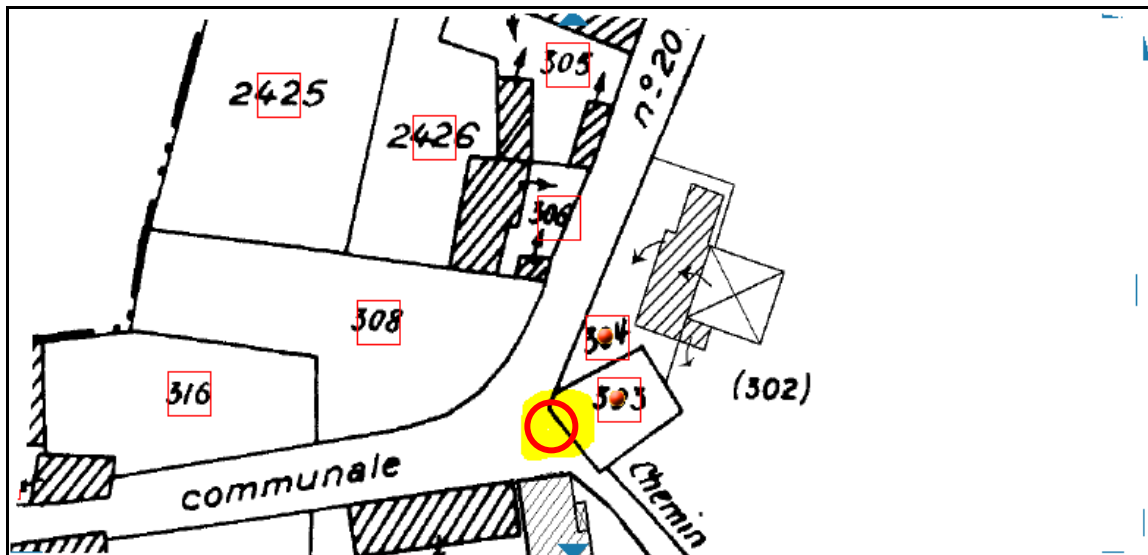
Feuille n°1

Parcelle n°303

Superficie :

Nature :

Propriétaire : M. Moulinier



LOCALISATION CADASTRALE ANCIENNE

Cadastre en date de : 1831

Échelle : 1/2500

Section : B 1

Feuille n° 5

Parcelle n°

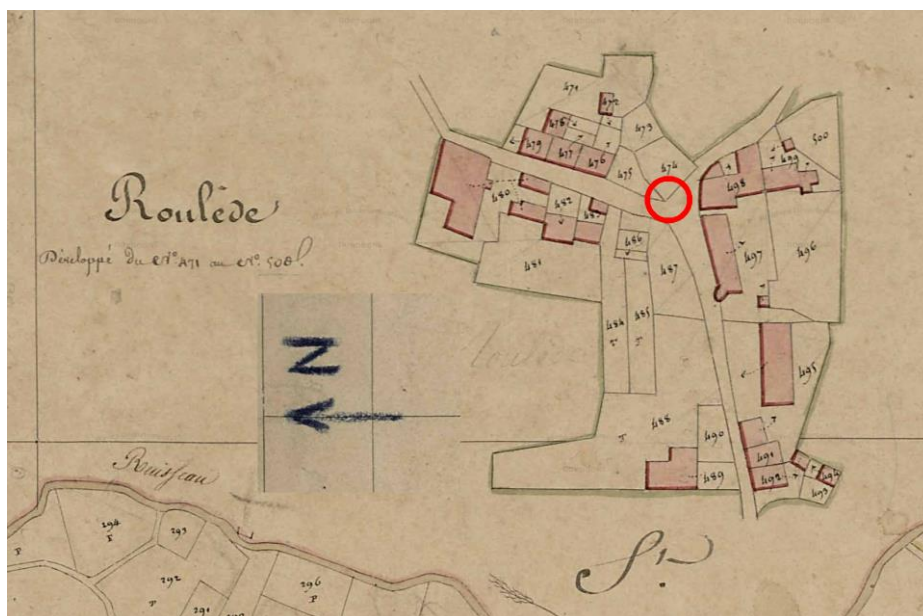
Superficie :

Nature :

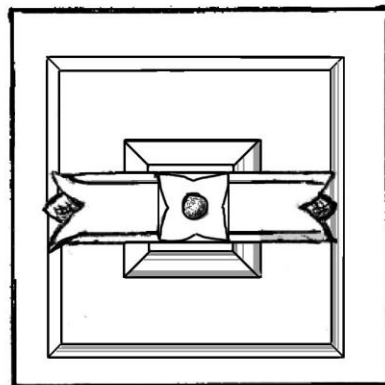

Vue d'ensemble :



Détail :



DESCRIPTIF GRAPHIQUE



Vue de dessus

DESCRIPTIF ÉCRIT

La croix de Roulède est située au croisement de la voie communale N° 207 de Vaudrude et d'un chemin rural allant du centre du lieu-dit, au chemin rural allant de Savignac à Saint Jory las Bloux.


Son socle est inséré dans un muret de pierres sèches au-dessus duquel est plantée une haie de lauriers sauce.

Le socle et la colonne rectangulaires sont en pierre calcaire blanche. A la base du socle est écrite l'inscription « 1800 DEVILLE ».

La colonne est ornée de deux anneaux entrecroisés sculptés dans un rectangle 'clouté' sculpté également.

La croix elle-même est scellée sur le chapiteau, en pierre calcaire légèrement teintée ; les embouts du croisillon sont fleurdelisés avec des éléments ornementaux en pomme de pin ; une rosace en décore le centre.

Elle rappelle un peu la Croix de carrefour de la Chapelle-Péchaud, dans le pays belvézien , notée par Jean Secret, dans « Vieilles Maisons du Périgord » (croquis n°72) :



DESCRIPTIF HOTOGRAPHIQUE



le socle :



La date : 1860

le nom : DEVILLE



HISTORIQUE ET SOURCES DOCUMENTAIRES

D'après la tradition orale, le socle sur lequel est gravée l'inscription « 1800 DEVILLE » et la colonne sculptée aux deux anneaux entrecroisés, ont été déplacés de la maison d'en face au lieu où elle se trouve actuellement, suite à des mésententes dans la famille Deville.

La croix en fer forgé*(ou en fonte moulée ?) a été confiée aux voisins de la famille Deville avec consigne d'en prendre bien soin (elle est encore en leur possession). Elle a alors été placée au carrefour où nous la trouvons aujourd'hui, sur le muret, propriété du récipiendaire.

Dans les années 1960, un engin de grosse taille a percuté la croix, l'a renversée et elle s'est cassée.

Un tailleur de pierre de la famille a trouvé la croix en pierre que nous voyons maintenant et l'a scellée sur le socle valide.

A l'heure actuelle, elle est entretenue et fleurie par les descendants.

** ancienne croix :*



D'après les archives de la mairie et aux archives départementales (paroisse de Cognac et Thiviers) nous ne trouvons pas de mariage "Deville" en 1800, mais en 1809 : *Jean Deville avec Antoinette Duverdier*, à Cognac sur l'Isle

La référence ne correspond pas aux dires traditionnels qui veut qu'un jeune Deville ait épousé une demoiselle Dussutour.

DEVENIR DE L'ÉDIFICE
OBSERVATIONS ET SUGGESTIONS DU RÉDACTEUR

La Croix de Roulède est sous bonne garde, bien entretenue et fleurie chaque année.

RENSEIGNEMENTS ADMINISTRATIFS

Noms et prénoms des rédacteurs :

Madame Eglé de Bord

Madame Nicole Fournier

Madame Madeline Sollier

Monsieur Michel Chanaud

Dossier achevé le : 29/01/2015

Date de dépôt au C.A.U.E.