

Département de la Dordogne
DOSSIER D'INVENTAIRE
PETIT PATRIMOINE RURAL BÂTI DU PÉRIGORD

CONSEIL GÉNÉRAL
Conseil d'Architecture d'Urbanisme
et d'Environnement de la Dordogne
(C.A.U.E. 24).

LA PIERRE ANGULAIRE
Fédération des Aînés ruraux
de la Dordogne
(Association loi de 1901)



Arrondissement : Périgueux
Canton : Périgueux-Est
Commune : Champcevinel
Lieu-dit : Le bourg
Édifice : Croix de carrefour
DOSSIER n°

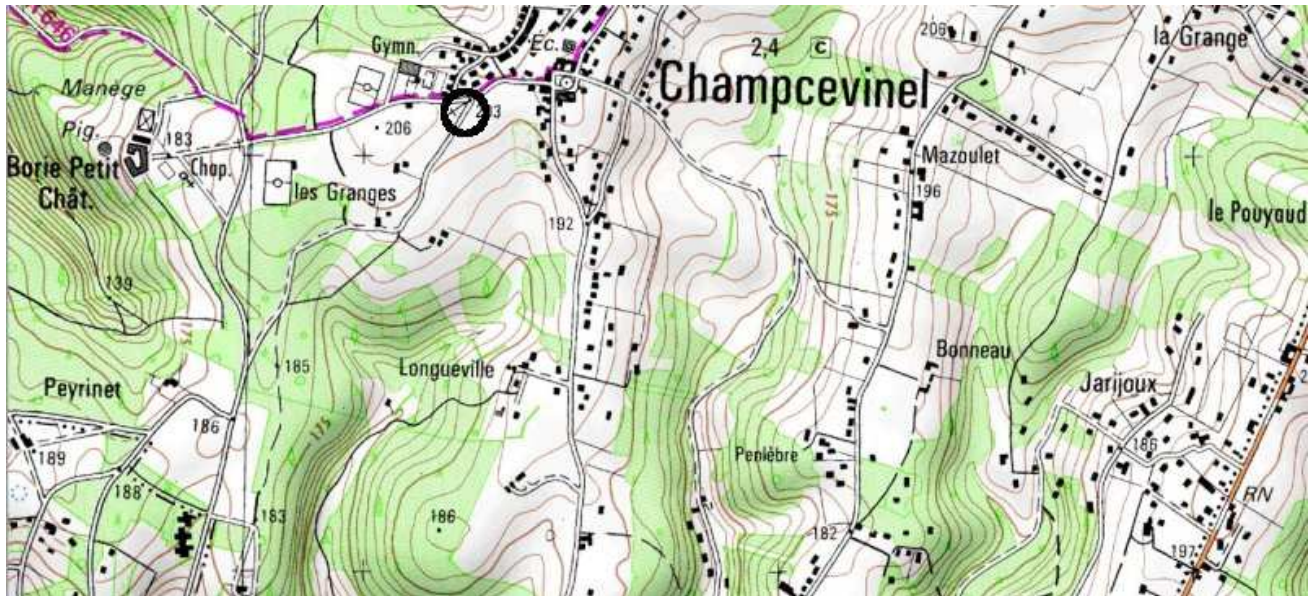
LOCALISATION GÉOGRAPHIQUE

Cartes IGN - extrait du CD Carto Exploreur Dordogne Nord

Longitude (référé au méridien international) : 000°45'23,3''

Latitude Nord : 45°12'53,2''

Altitude : 203 m



LOCALISATION CADASTRALE

Cadastre en date du :

révisé en : 2007

à jour en :

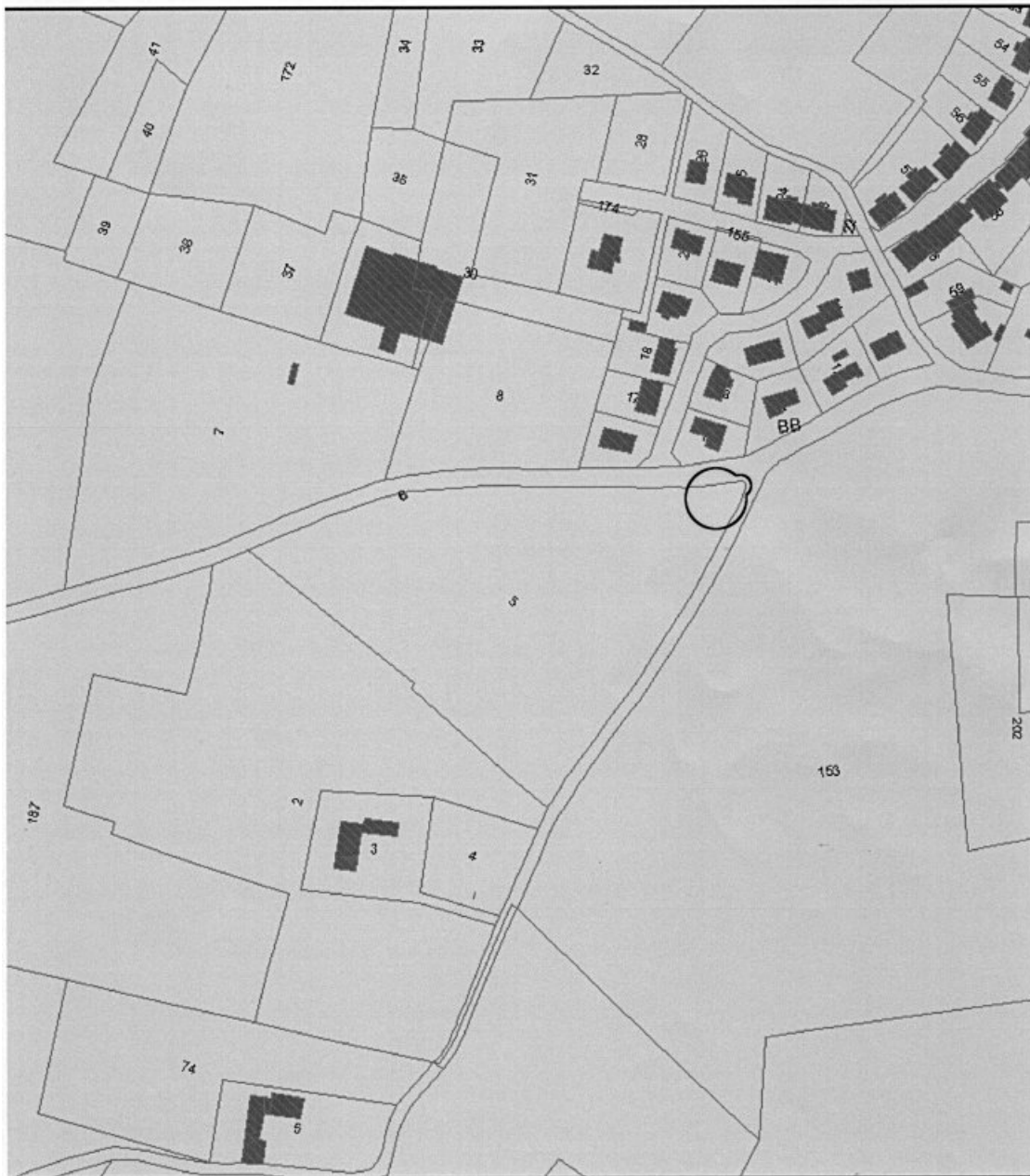
Échelle : 1/2500

Section : Le bourg

Feuille n° BB

Parcelle N°5 - Superficie : Nature : pré

Propriétaire : Groupe Teulet qui l'a acquise de la famille de Chasteigner au décès de François de Chasteigner en 1983. La famille la possédait depuis plusieurs centaines d'années.



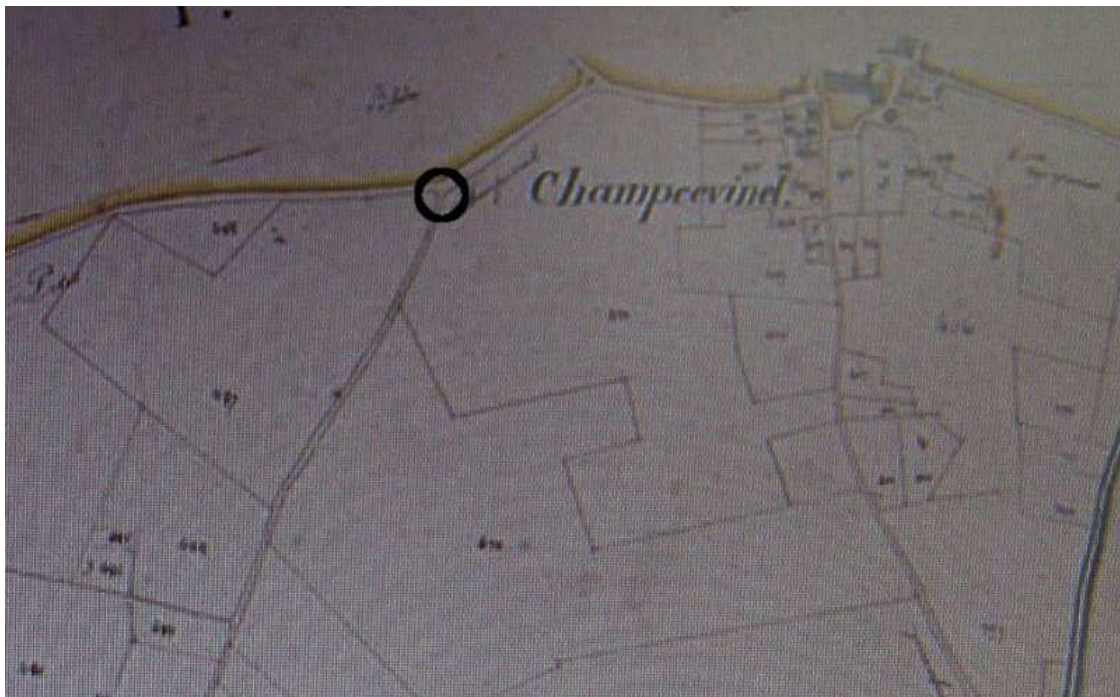
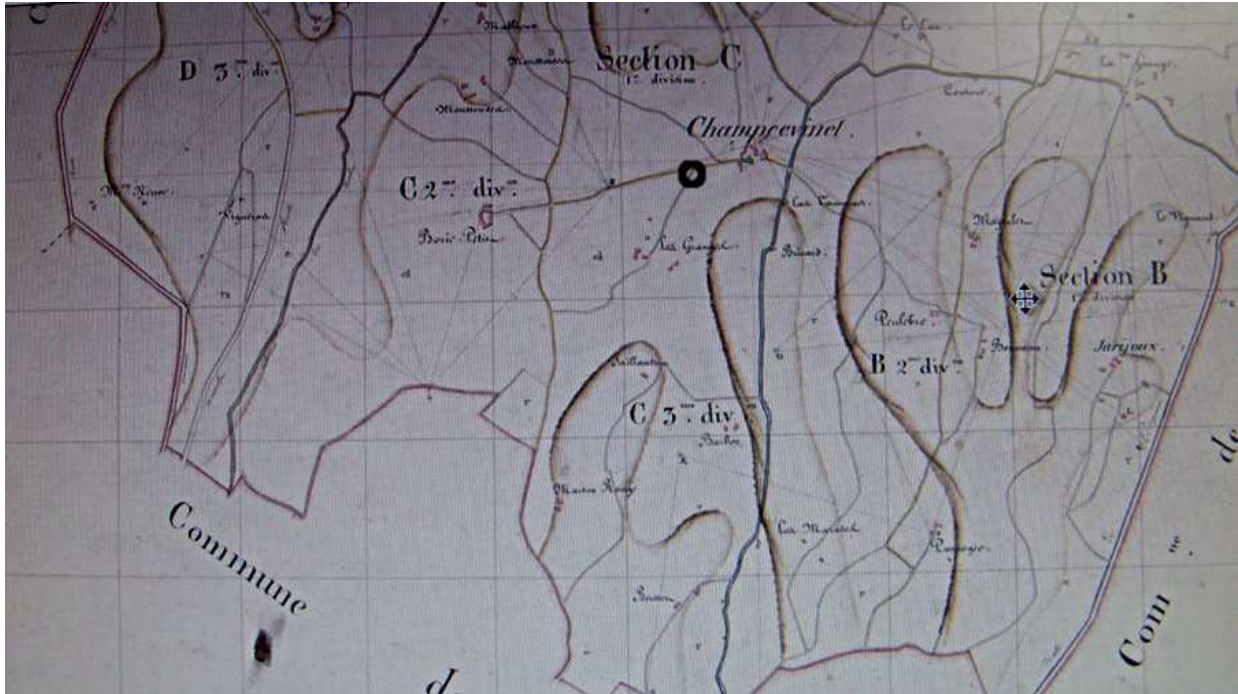
LOCALISATION CADASTRALE ANCIENNE

Cadastre de 1828 - Archives départementales - 3P3

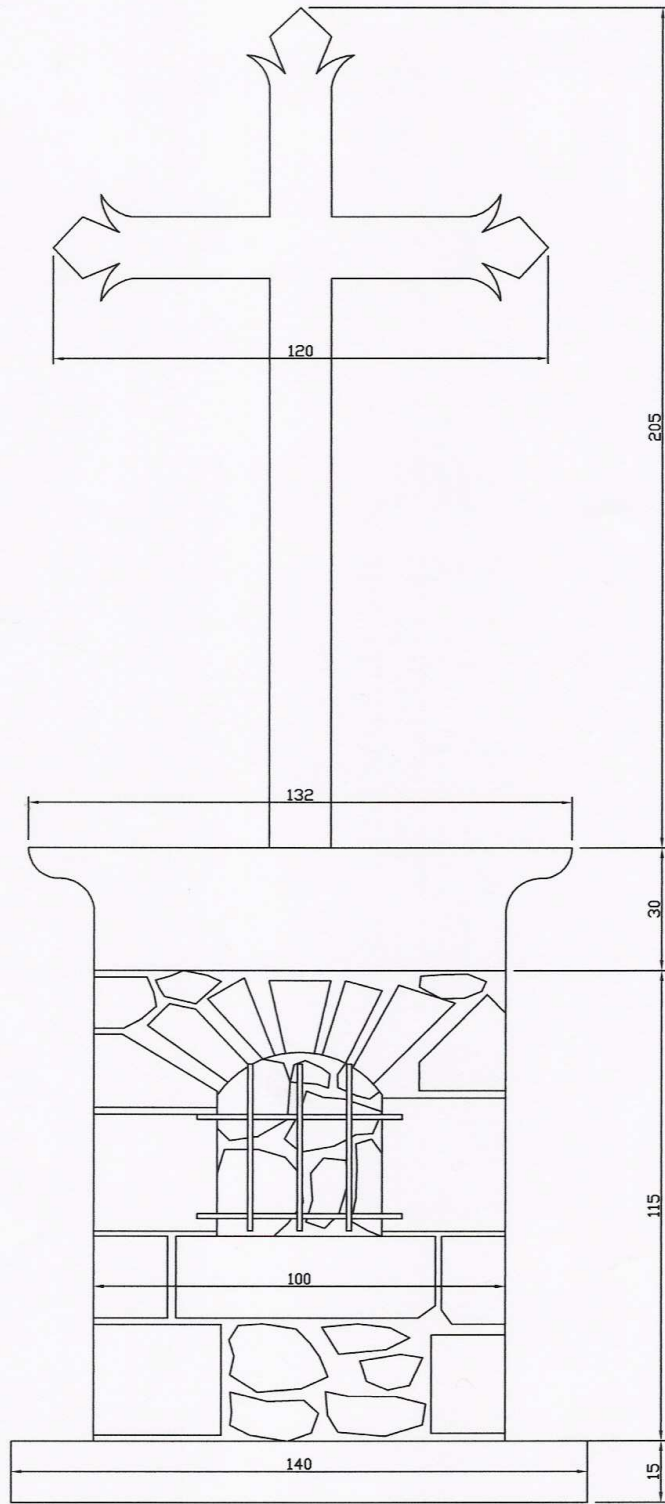
Tableau d'assemblage, Echelle 1/10 000, 3P3 1141

Feuille C3, échelle 1/2 500, 3P3 1149

La croix n'existe que depuis 1978.

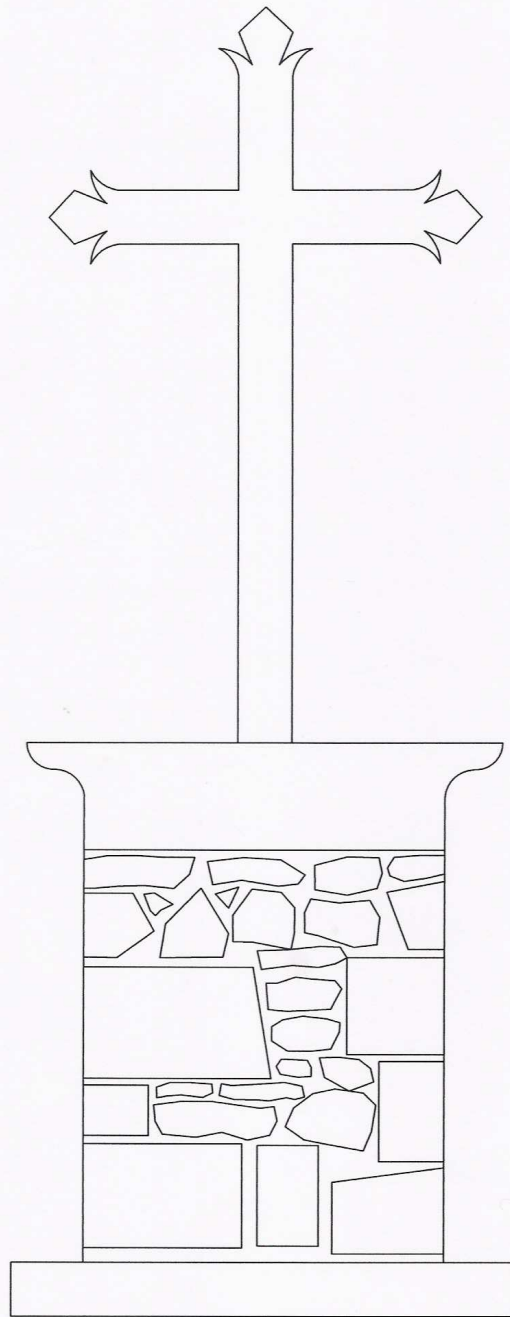


DESCRIPTIF GRAPHIQUE
Echelle : 1 / 15



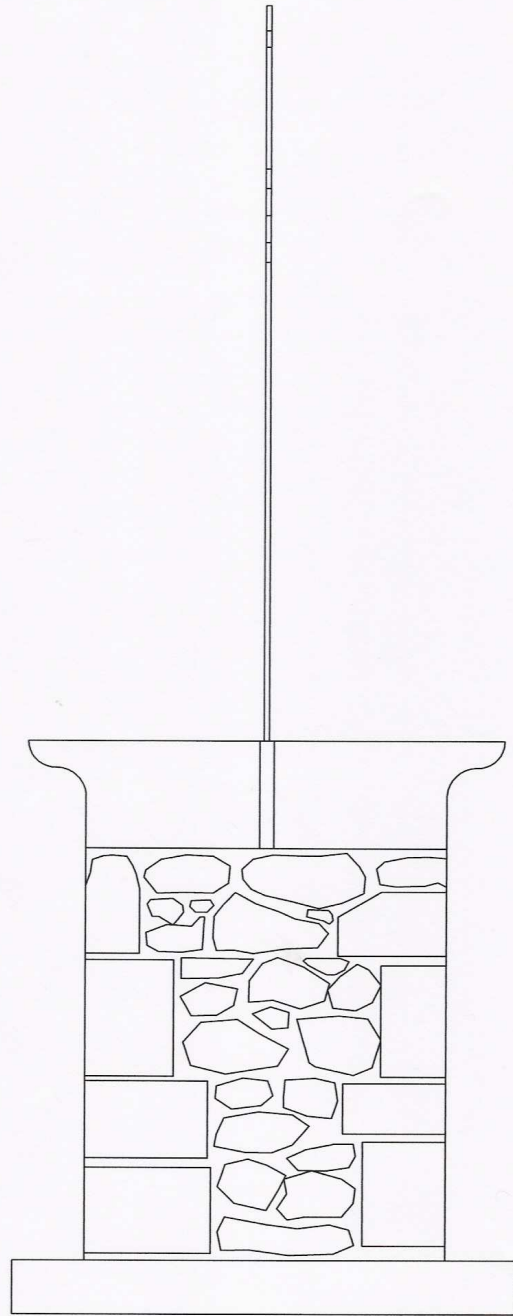
FACADE AVANT

DESCRIPTIF GRAPHIQUE
Echelle : 1 / 15



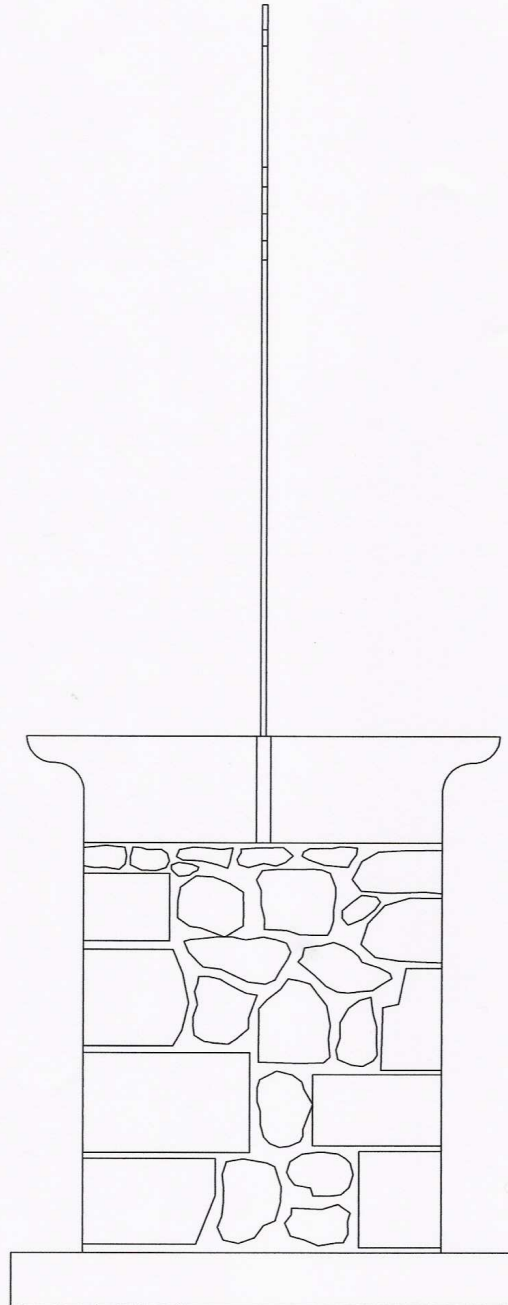
FACADE ARRIERE

DESCRIPTIF GRAPHIQUE
Echelle : 1 / 15




FACADE DROITE

DESCRIPTIF GRAPHIQUE
Echelle : 1 / 15



FACADE GAUCHE



Perspective

DESCRIPTIF ECRIT

La croix est située sur un talus d'environ un mètre de haut au carrefour de deux routes : celle menant du bourg au château de Borie Petit et celle menant aux Granges.

Un socle en pierres maçonnées est enfoui presque complètement dans l'herbe.

Le soubassement est en pierres calcaires maçonnées assez régulières, les interstices ont été bouchés avec de petits morceaux de pierre irréguliers.

Sur la façade avant une niche profonde de 24 centimètres est fermée par des barreaux en fer forgé. Elle est vide.

La table est faite de deux grosses dalles de pierres taillées à talon droit.

La croix est une croix plate en fer forgé peint en vert, dont les extrémités du croisillon et le sommet du fût se terminent par des emboûts fleurdelés stylisés.

Il n'y a pas de *titulus* ni aucune inscription.

DESCRIPTIF PHOTOGRAPHIQUE



Vue du carrefour



Vue arrière



L'emboût du croisillon et du fût



La niche de la façade avant



Détail de l'entablement



Vue de face

Extrait de Photo Exploreur 3D, Dordogne Nord



HISTORIQUE ET SOURCES DOCUMENTAIRES

Selon M. Peccabin, qui a effectué tout un reportage photo sur la commune, cette croix daterait des années 1950 : son épouse, née à 200 mètres de là, se rappelle fort bien qu'au temps de son enfance il y avait là une Vierge à laquelle les enfants allaient porter des fleurs lors des fêtes religieuses. Le socle aurait été construit avec des pierres provenant de la 2^{ème} église paroissiale (la première aurait été brûlée par les huguenots en 1574), construite en 1577 et transformée en 1874-1877.

Une petite brochure, non signée, éditée pour le centenaire de la restructuration de l'église en 1978, indique : « *Ce calvaire, édifié récemment, sera béni par Mgr Patria à l'occasion du centenaire de l'église paroissiale.*

Le dé est couronné par un entablement constitué de deux blocs, taillés dans la pierre calcaire du pays, abandonnés dans le bourg depuis le siècle dernier. Selon toute vraisemblance, ces éléments d'un calvaire ancien (XVIIe ou XVIIIe siècle) sont les restes de la croix du cimetière qui entourait l'église et fut désaffecté en 1826-1827.

Dans le dé, une niche abrite deux statuette de style roman : un ange et une vierge composant une Annonciation. »

Madame Yolande de Chasteigner, ancienne propriétaire de la parcelle où fut édifée la croix se souvient que le calvaire fut construit à l'initiative de M. Aubisse, un habitant de la paroisse, amoureux des vieilles pierres, qui avait constitué un petit musée d'outils paléolithiques et néolithiques trouvés sur la commune. Il estimait que le carrefour méritait bien un calvaire et la famille de Chasteigner autorisa la construction sur son terrain.

Les deux statuette avaient été fabriquées en Espagne, en pierre reconstituée. Très peu de temps après la construction, elles furent sorties de la niche par des jeunes (?) et jetées sur la route ce qui les brisa. La famille de Chasteigner récupéra ce qui restait de l'ange et la niche ne fut plus jamais garnie.

Sources orales : - M. Bernard Peccabin, 8 rue Ludovic Trarieux à Périgueux
- Madame Yolande de Chasteigner à Borie-Petit, Champcevinel

Sources écrites : - Bernard Peccabin, reportage photo conservé à la bibliothèque de Champcevinel
- Christiane Piboyeu, *Champcevinel, le chemin parcouru*, Imprimerie Moderne, décembre 1992
- Archives diocésaines de Périgueux, CV 2701 : brochure pour le centenaire de l'église de Champcevinel

DEVENIR DE L'ÉDIFICE OBSERVATIONS ET SUGGESTIONS DU RÉDACTEUR

La croix étant située sur une parcelle privée, son avenir dépend du bon vouloir de ses propriétaires. Actuellement, le pré est clôturé et la clôture n'inclut pas la croix.

RENSEIGNEMENTS ADMINISTRATIFS

Noms et prénoms des rédacteurs

Catherine Schunck

François Schunck

Dessins de Régis Foucher-Duchêne

Dossier achevé le : 28 juin 2008

Date de dépôt au C.A.U.E.