

Département de la Dordogne
DOSSIER D'INVENTAIRE
PETIT PATRIMOINE RURAL BÂTI DU PÉRIGORD

CONSEIL GÉNÉRAL
Conseil d'Architecture d'Urbanisme
et d'Environnement de la Dordogne
(C.A.U.E. 24).

LA PIERRE ANGULAIRE
Fédération des Aînés ruraux
de la Dordogne
(Association loi de 1901)



Arrondissement : Périgueux
Canton : Périgueux Est
Commune : Château l'Evêque
Lieu-dit : Le Godet
Édifice : fontaine et lavoir
DOSSIER n°

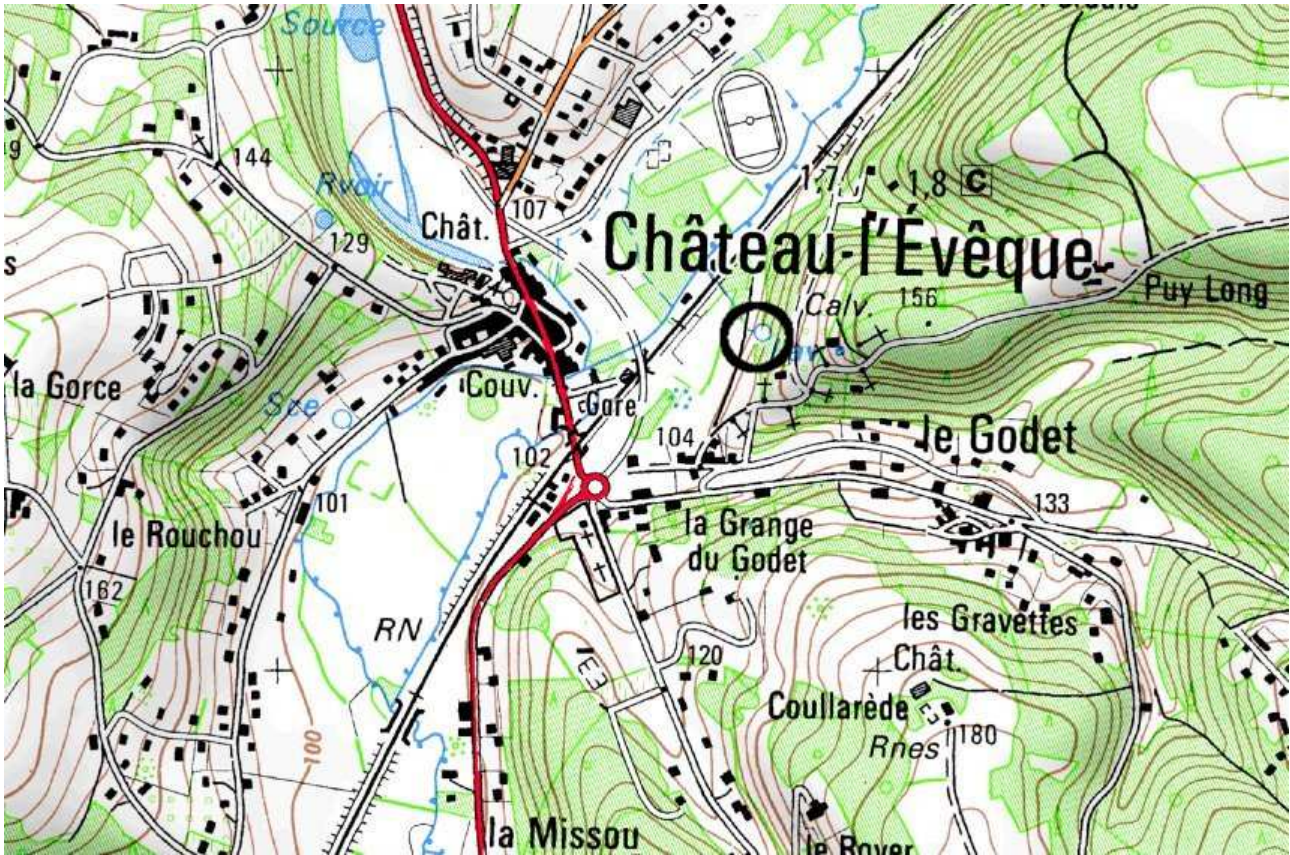
LOCALISATION GÉOGRAPHIQUE

Cartes IGN - extrait du CD Carto Exploreur 2007 Dordogne Nord

Longitude (référé au méridien international) : 00° 41' 28''

Latitude Nord : 45° 14' 43''

Altitude : 114 m



LOCALISATION CADASTRALE

Cadastre en date du : à jour 17/12/2009

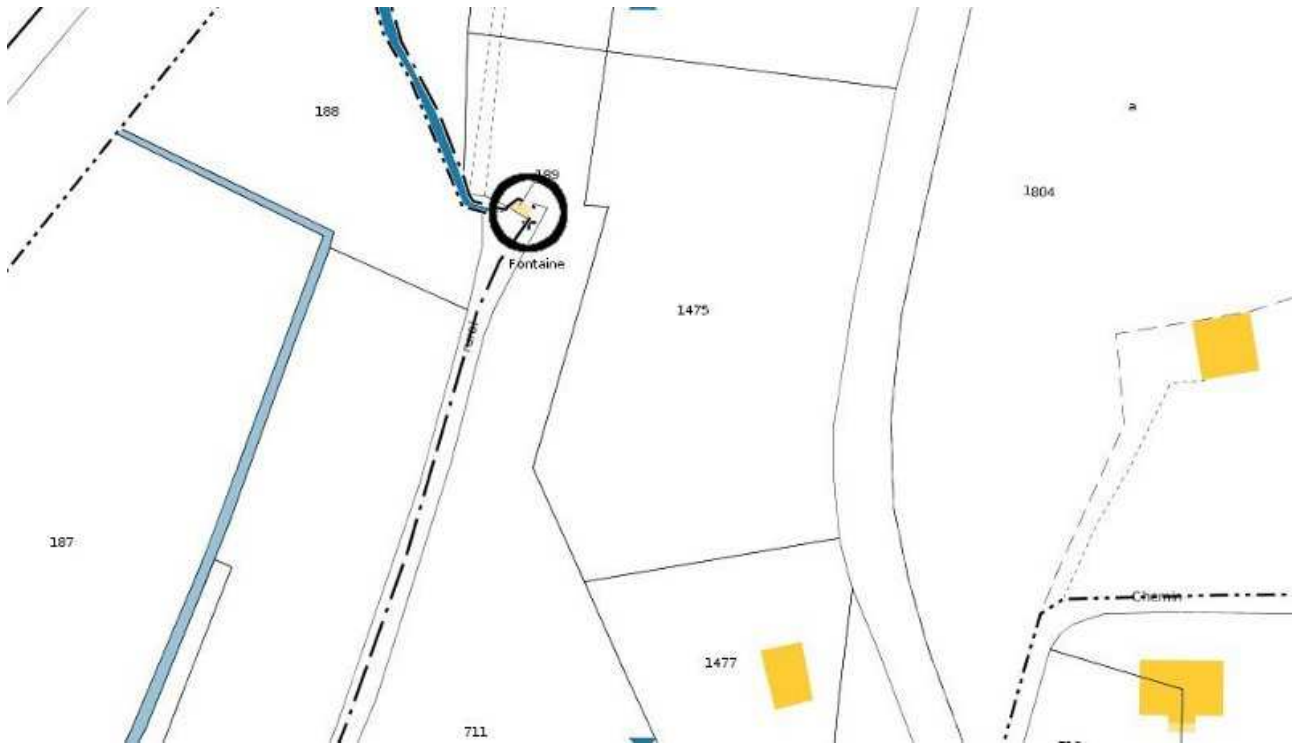
Échelle : 1/1250°

Section :

Feuille n° OD 01

Parcelle n° 706 - Superficie : 12,45 m² environ - Nature :

Propriétaire : commune



LOCALISATION CADASTRALE ANCIENNE

Cadastre en date du : 1828

Échelle : 1/2500°

Section : bourg

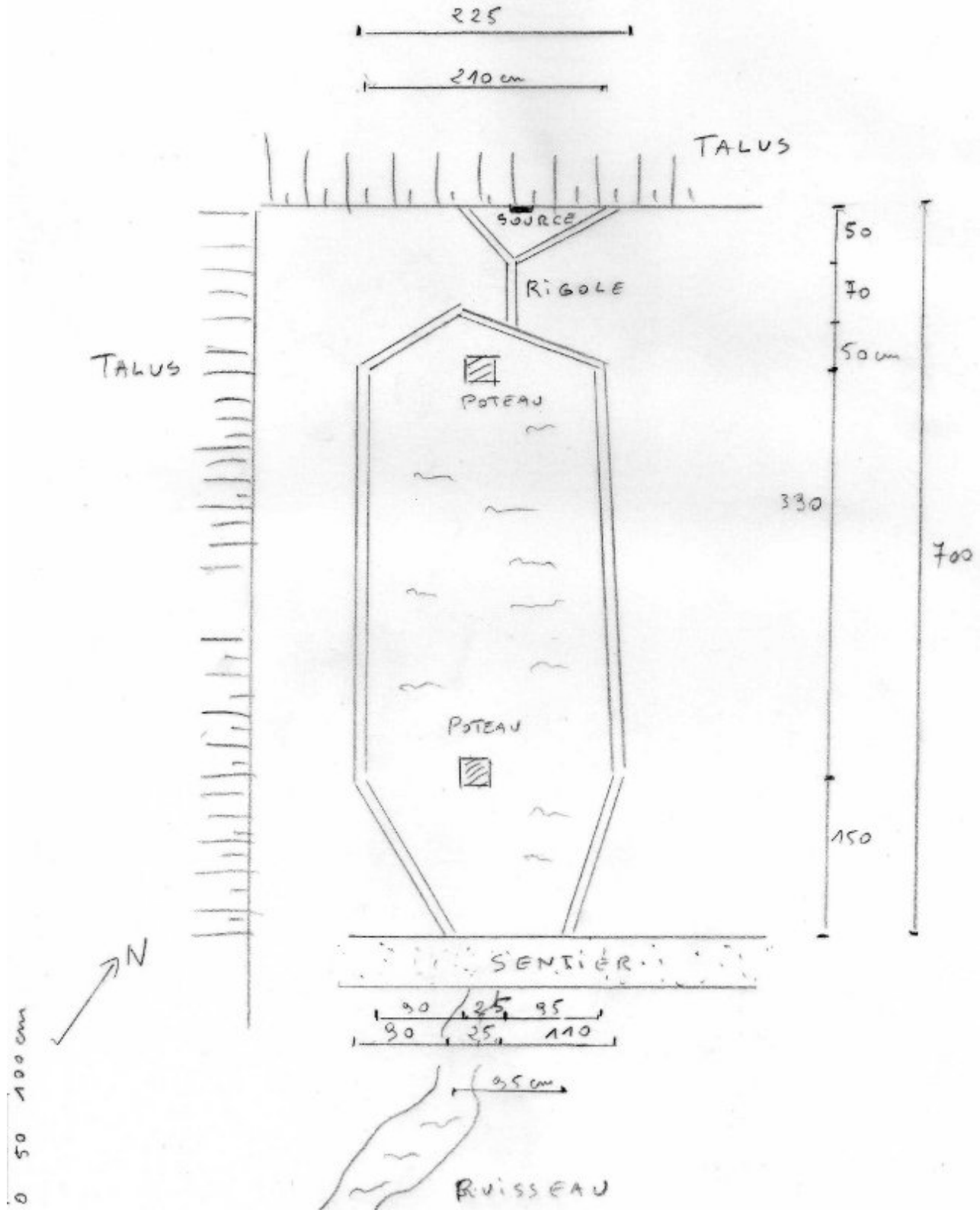
Feuille n° E4

Parcelle : n°1013 - Superficie : 4 ares 70 Nature : mare

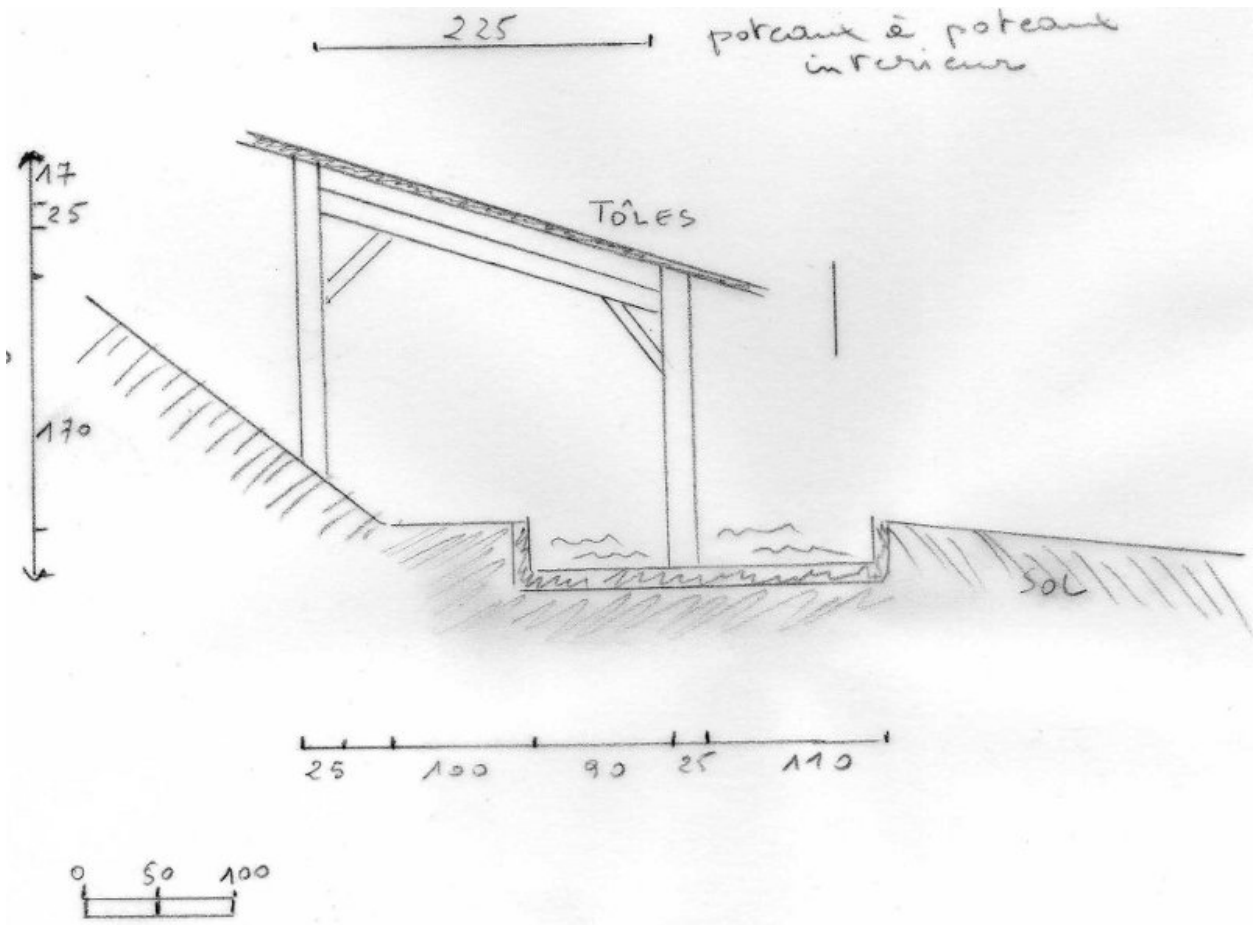
Propriétaire : Elie Marquet et consorts



DESCRIPTIF GRAPHIQUE



Coupe



DESCRIPTIF ECRIT

Cette fontaine - lavoir est située au lieu-dit la Grange des Godets, en bordure d'un chemin de terre, desservant des champs, qui part du chemin de croix à la première station.

Elle est encastrée dans la colline sur deux côtés : au nord-ouest, la source surgit au pied d'une paroi quasi verticale ; au sud-ouest, la pente boisée est moins raide.

L'eau est recueillie dans une sorte de vasque délimitée par des rebords en béton, au sol irrégulier. Une rigole peu profonde l'amène au lavoir.

Le bassin en béton, peu profond (25 cm), donne l'apparence d'un esquif dont la poupe serait à la résurgence et la proue à son évacuation.

L'eau sort du lavoir par un pontet sous le chemin et forme, de l'autre côté, un petit ruisseau qui va ensuite rejoindre la Beauronne.

Sur le côté pentu sud-ouest, proche de ce bassin, a été aménagé un abri composé de quatre poteaux supportant deux entrails aux extrémités de sa largeur, la rigidité de l'ensemble étant maintenue par huit aisseliers.

Les entrails supportent trois pannes dont la centrale, soutenue par des échantignolles, est cassée dans le milieu de sa longueur. Sur ces pannes a été simplement fixée une couverture demi ferme, en tôle ondulée qu'ont recouverte de feuilles mortes les automnes successifs, ce « manteau » adoucissant l'agressivité de cette toiture toute ordinaire. La simplicité de cette charpente chevillée à l'ancienne est cependant bien agréable à observer.

Deux dés de pierre émergeant du bassin supportent les poteaux, leur permettant de les abriter de l'humidité, mais les intempéries ont cependant attaqué leur base et ces dernières sont en bien mauvais état.

DESCRIPTIF PHOTOGRAPHIQUE



Vue depuis le chemin d'accès



Vue de face (au fond la source)




Vue latérale



Vue prise de dessous l'auvent



La source



Détail d'une pile et d'un poteau de soutien de l'auvent



Le déversoir du lavoir sous le chemin



La sortie de l'eau de l'autre côté du chemin et le ruisseau qui se forme pour rejoindre la Beauronne

HISTORIQUE

Au moment de l'établissement du cadastre napoléonien (1828 à Château l'Evêque), une mare figure à l'endroit du lavoir actuel.

C'est probablement à la fin du XIXe siècle qu'a été aménagé sur ce site un lavoir, mais nous n'avons pu recueillir aucune information précise à ce sujet.

D'après des habitants du village des Godets, ce lavoir a longtemps été utilisé pour le lavage des draps : les femmes descendaient ces draps dans de grandes lessiveuses sur des brouettes. Elles utilisaient des planches à laver et des battoirs en orme qu'elles laissaient sur place, accrochés aux poteaux du toit.

Le lavoir était utilisé par tous les habitants de ce vallon : les Godets, les Granges des Godets, et une partie du bourg, l'autre partie lavant directement dans la Beauronne.

Pour le petit linge, les familles disposaient de petits lavoirs personnels chez eux.

L'eau proviendrait d'une nappe souterraine des coteaux de Champcevinel qui surplombent le site.

Sources orales :

- M. Daugiéras, maire de Château-l'Evêque
- M. Thibaud
- M. André Demarteaupar l'intermédiaire d'Hervé Desmaison

Sources écrites :

- La Vie de Château, N°55, octobre 1991

PORTEFEUILLE DOCUMENTAIRE

Extrait de *La vie de Château* N° 55

EN REMONTANT AUX SOURCES . . .

(suite)



Descendue du "Puy-Long" et de "Peysard" après 100 mètres de dénivellation à travers le filtre des terres et des rochers la "Fontaine du Godet" livre généreusement une eau claire et fraîche, à quelques pas du départ du calvaire, est-ce un symbole ?

Dans un écorin de verdure dont le silence est à peine troublé par le murmure de la résurgence sortant abondamment de la roche malgré la pleine sécheresse d'août, se présente l'ensemble désuet et attendrissant source-lavoir.

Tout est intact ici, le bassin à laver et son toit de tôle soutenu par de gros piliers de bois, d'où s'échappe un ruisseau glacé courant vers la Beauronne.

On imagine, ce cliché d'hier : les lavandières agenouillées sur leur "selle" à dents de bois, venues avec leur brouette chargée de linge et, frappant les draps tordus pour essorer de leur battoir "aussi agile que leur langue" comme on disait autrefois, en se moquant.

Merveilleux endroit sorti tout droit d'un récent passé que cette "Fontaine du Godet"... (photo ci-contre).

DEVENIR DE L'ÉDIFICE OBSERVATIONS ET SUGGESTIONS DU RÉDACTEUR

La base des poteaux soutenant l'auvent est pourrie et ces poteaux sortent de leur logement sur les dés.
Par ailleurs la couverture en tôle ondulée est peu seyante.

La commune envisage de refaire une toiture en tuiles et de refaire pour cela la charpente actuellement peu adaptée au poids des tuiles.

RENSEIGNEMENTS ADMINISTRATIFS

Noms et prénoms des rédacteurs

Catherine Schunck

Dessins d'Hélène Gabriel

Recueil des données : Hélène Gabriel, Ginette Lebrette, Catherine et François Schunck

Dossier achevé le : 5 mai 2010

Date de dépôt au C.A.U.E.