

Département de la Dordogne
DOSSIER D'INVENTAIRE
PETIT PATRIMOINE RURAL BÂTI DU PÉRIGORD

CONSEIL GÉNÉRAL
Conseil d'Architecture d'Urbanisme
et d'Environnement de la Dordogne
(C.A.U.E. 24).

LA PIERRE ANGULAIRE
Fédération des Aînés ruraux
de la Dordogne
(Association loi de 1901)



Arrondissement : Périgueux
Canton : Savignac-les-Eglises
Commune : Cornille
Lieu-dit : Servole
Édifice : Croix
DOSSIER n°

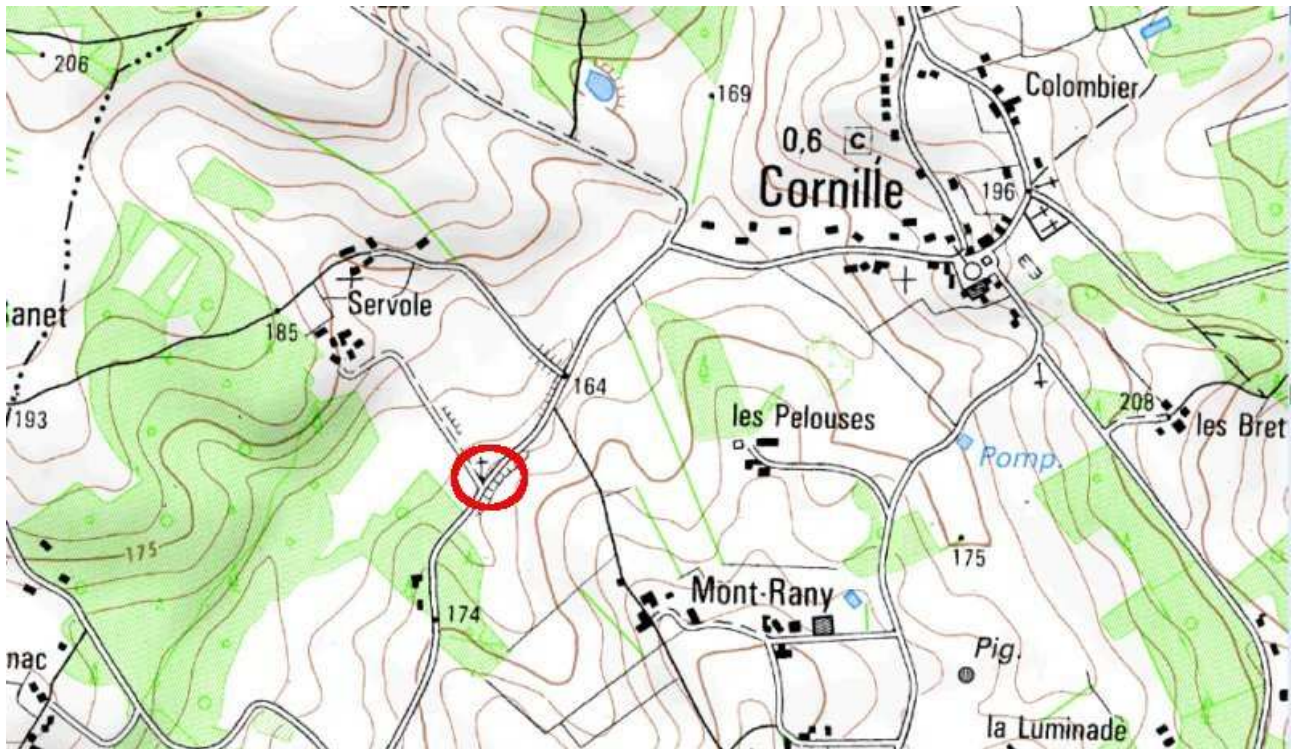
LOCALISATION GÉOGRAPHIQUE

Cartes IGN - extrait du CD Carto Exploreur 2007 Dordogne Nord

Longitude (référée au méridien international) : 00° 46' 22''

Latitude Nord : 45° 14' 49''

Altitude : 165 m



LOCALISATION CADASTRALE

Cadastre en date du : site Internet www.cadastre.gov à jour 03/09/2010

Échelle : 1/2500°

Section : Servole

Feuille n° C01

Parcelle n° 630 - Superficie : 10 940 m² - Nature : terre

Propriétaire : M. Masson Claude à Servole



LOCALISATION CADASTRALE ANCIENNE

Cadastre en date du : 1835

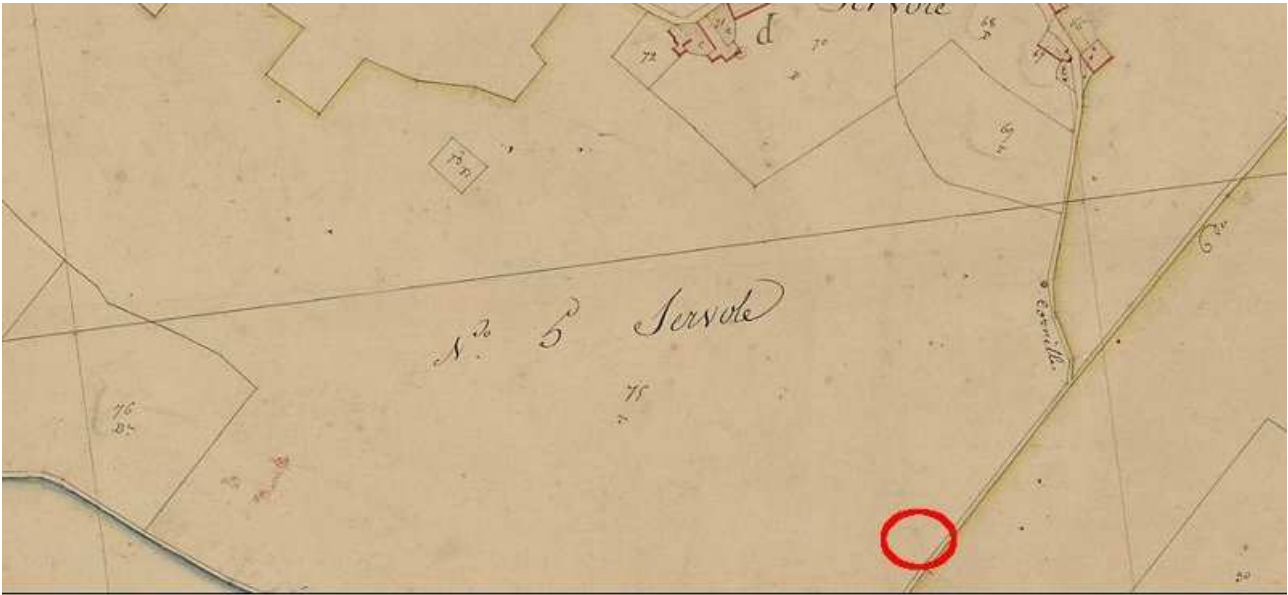
Échelle : 1/2500°

Section : Servole

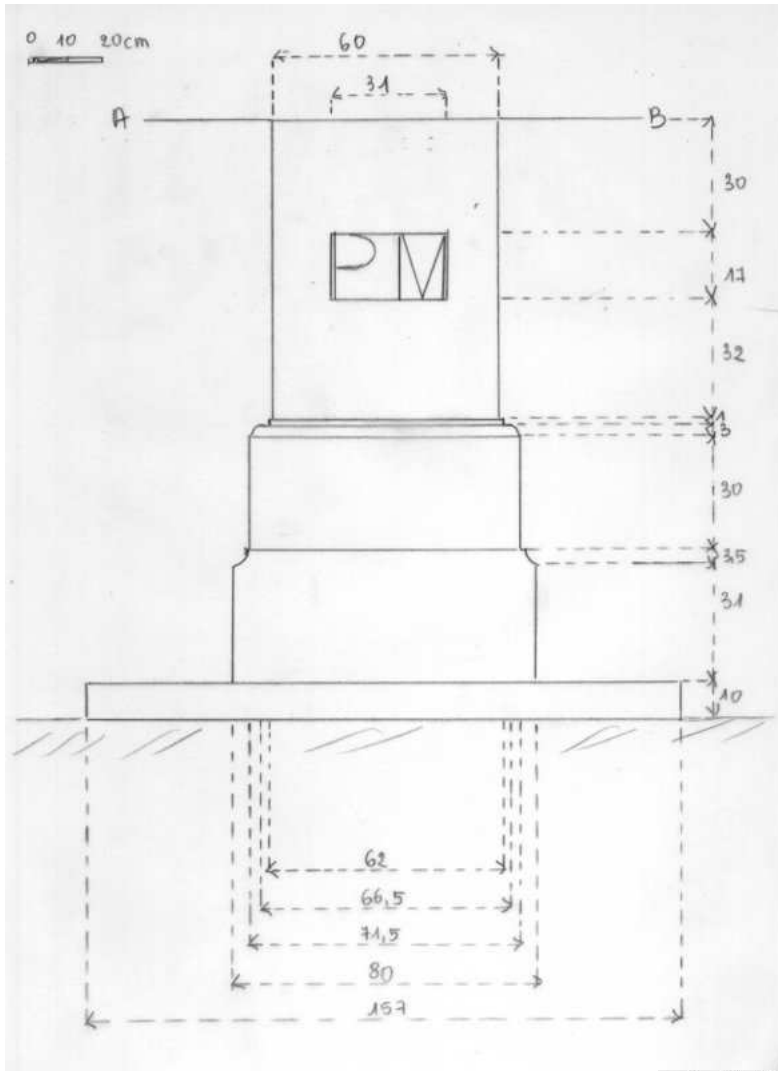
Feuille n° C1

Parcelle : n° 75 - Superficie : 13 ha 5910 Nature : terres

Propriétaire : M. Versaveau, à Périgueux - 1842 : Moulin Pierre, pharmacien à Périgueux - 1893 : Mme Roux née Moulin, à la Servolle

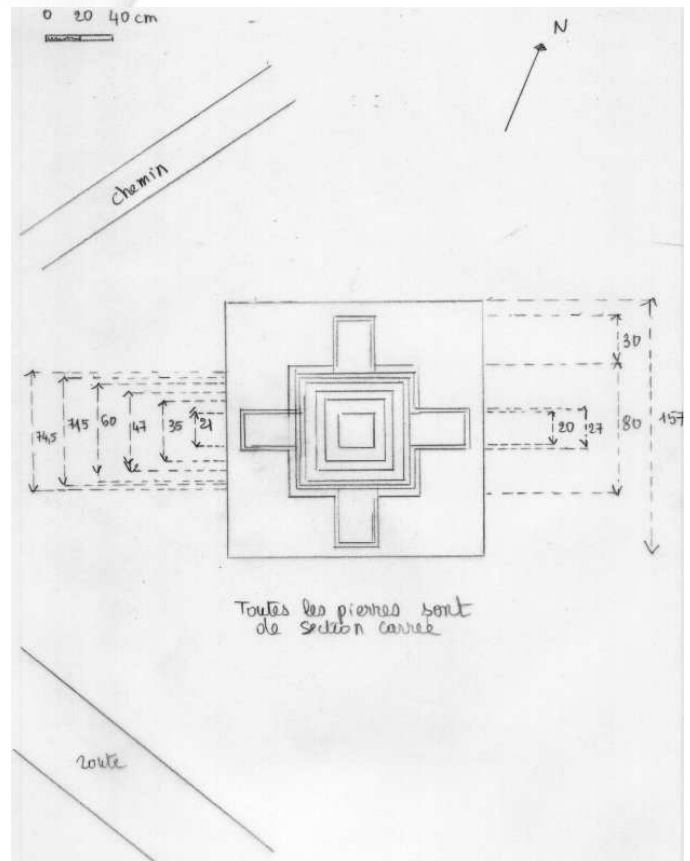


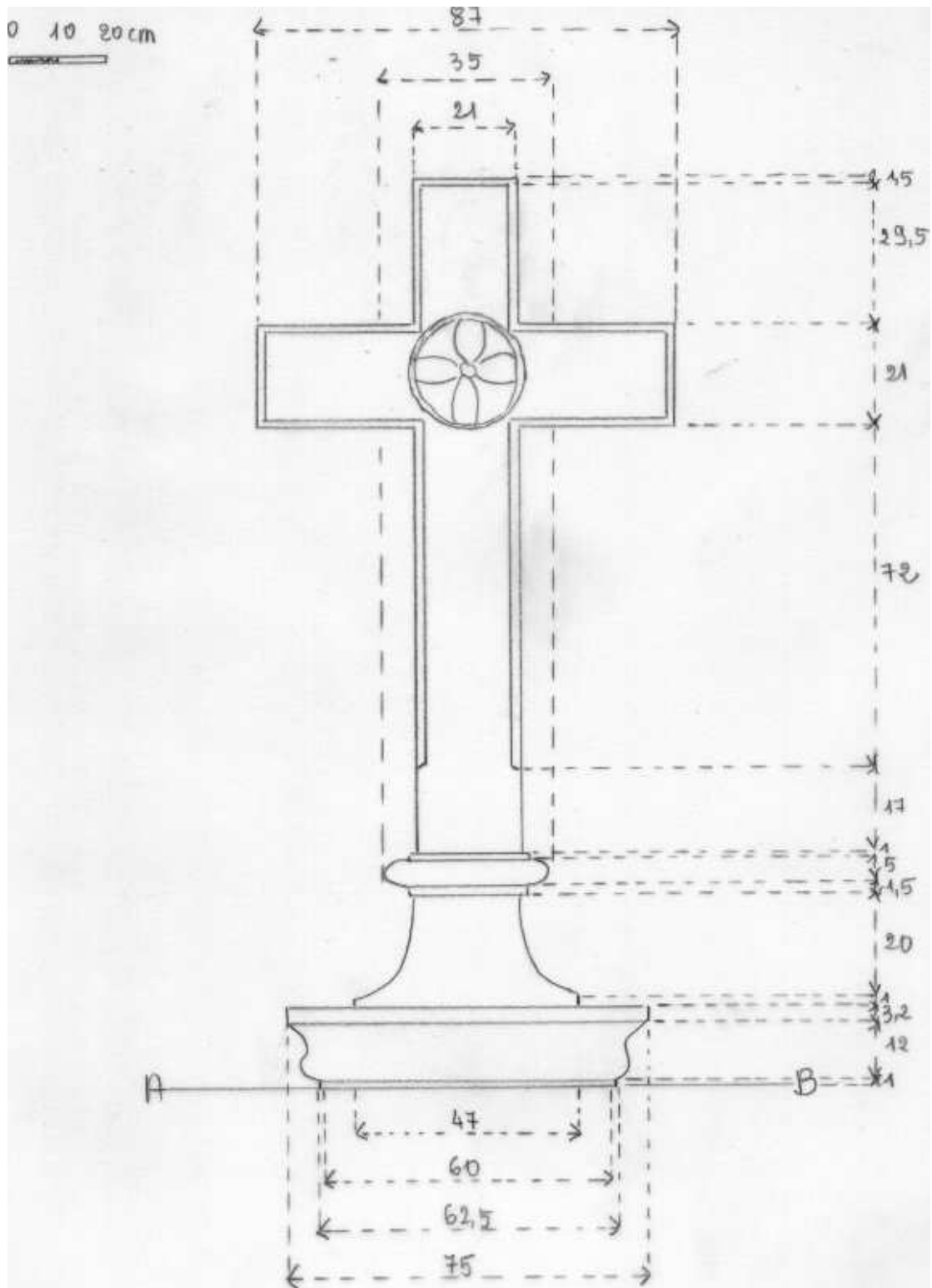
DESCRIPTIF GRAPHIQUE



Demi - élévation
(partie basse)

Coupe





Suite de l'élévation

Hauteur totale de la croix à partir du sol : 335 cm

DESCRIPTIF ECRIT

Cette croix de carrefour se trouve à l'intersection de la route reliant le bourg de Cornille à la départementale 8 et du chemin blanc menant au hameau de Servole. Le site est entouré de quelques pierres délimitant un espace protégé des voitures.

Sur un socle carré, formé de quatre grosses pierres plates, la base cubique est agrémentée de quatre pierres formant une croix qui sont, comme la base, ornées d'une scotie.

Le soubassement est formé d'une seule grosse pierre se terminant par une doucine et un filet. La colonne, un parallélépipède rectangle, porte, gravée sur ses quatre faces, l'inscription : PM. Elle est surmontée d'un socle bordé d'une doucine, d'une table plate et peu épaisse, puis d'une partie rétrécie en scotie surmontée d'un boudin plus large entre deux filets.

La croix est une croix latine, sans fioritures, simplement bordée d'un mince canal en creux. Au centre, à l'intersection des croisillons, une rosace à 4 pétales. Les deux faces sont identiques.

DESCRIPTIF PHOTOGRAPHIQUE



Situation générale



Vue de côté



L'inscription
(identique sur les 4 faces)



Le pied de la croix



Détail du soubassement



La rosace centrale

Extrait de Photo Explorer



HISTORIQUE

L'inscription PM voudrait signifier PONTIFEX MAXIMUS. Ce titre, initialement décerné par le sénat romain à l'empereur, est aujourd'hui réservé au pape.

Cette croix a-t-elle été érigée en hommage au pape de l'époque ? En l'absence d'informations sur sa datation et les circonstances de son érection, nous ne pouvons que formuler cette hypothèse.

Sources écrites :

- sites Internet : Wikipedia, archeolyon.araire.org

DEVENIR DE L'ÉDIFICE OBSERVATIONS ET SUGGESTIONS DU RÉDACTEUR

Croix en bon état.

RENSEIGNEMENTS ADMINISTRATIFS

Noms et prénoms des rédacteurs

Catherine Schunck

Recueil des données : Hélène Gabriel, Jacques Faucoulanche et Max Darrieutort, avec le concours de Yannick Parrot et François Schunck

Dossier achevé le : 1^{er} octobre 2010

Date de dépôt au C.A.U.E.