

Département de la Dordogne
DOSSIER D'INVENTAIRE
PETIT PATRIMOINE RURAL BÂTI DU PÉRIGORD

CONSEIL GÉNÉRAL
Conseil d'Architecture d'Urbanisme
et d'Environnement de la Dordogne
(C.A.U.E. 24).

LA PIERRE ANGULAIRE
Fédération des Aînés ruraux
de la Dordogne
(Association loi de 1901)



Arrondissement : Périgueux
Canton : Périgueux Est
Commune : Château-l'Evêque
Lieu-dit : Peyssard
Édifice : Croix de carrefour
DOSSIER n°

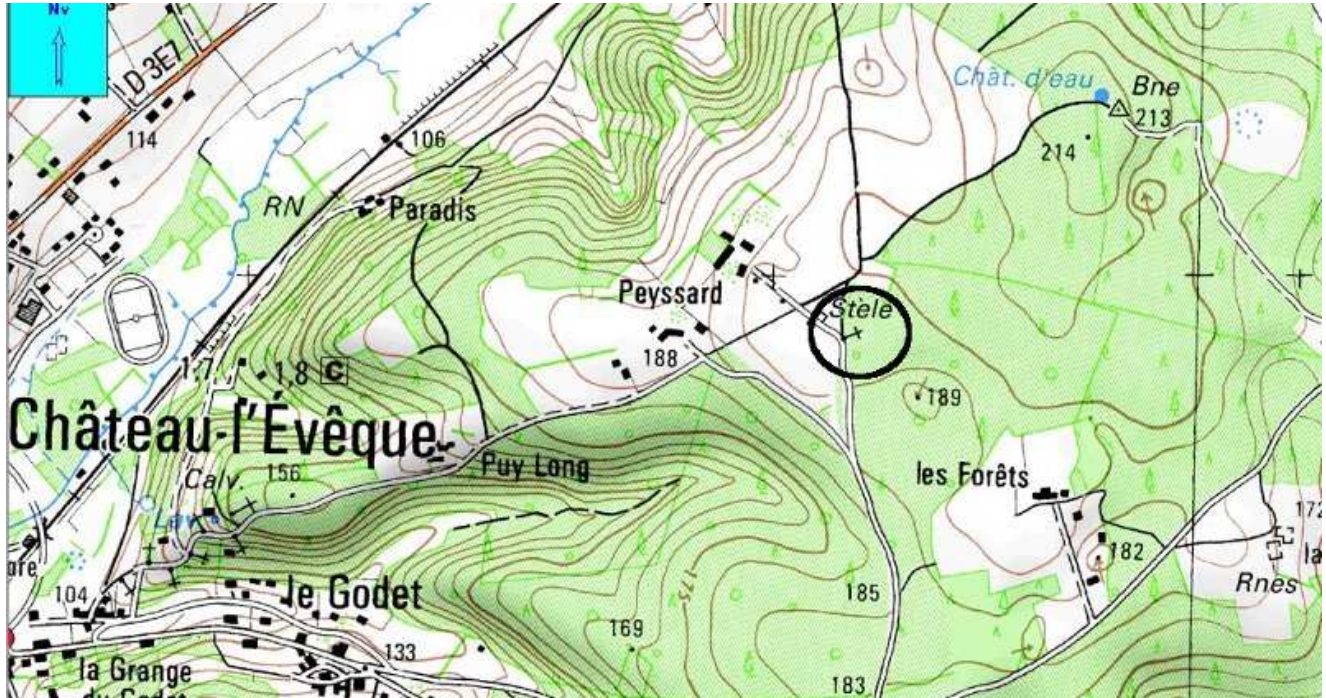
LOCALISATION GÉOGRAPHIQUE

Cartes IGN - extrait du CD Carto Exploreur 2007 Dordogne Nord

Longitude (référée au méridien international) : 00° 42' 29''

Latitude Nord : 45° 14' 54''

Altitude : 197 m



LOCALISATION CADASTRALE

Cadastre en date du : site Internet www.cadastre.gouv à jour 01/10/2010

Échelle : 1/2500°

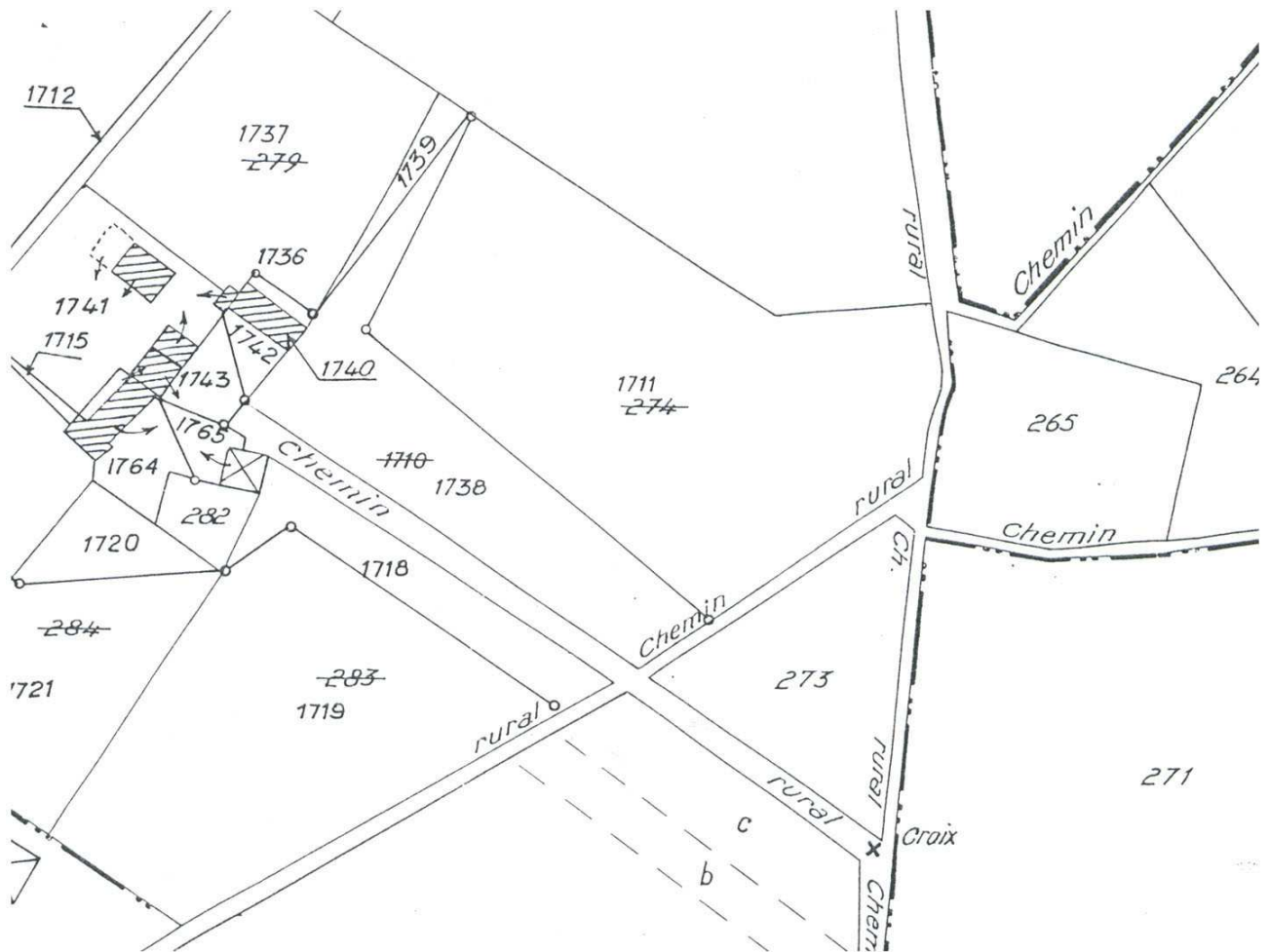
Section :

Feuille n° E02

En bordure de la parcelle n° 273 (Superficie : 4407 m²)

- Nature : chemin

Propriétaire : commune



LOCALISATION CADASTRALE ANCIENNE

Cadastre en date du : 1828

Échelle : 1/2500°

Section : Le bourg

Feuille n° E2

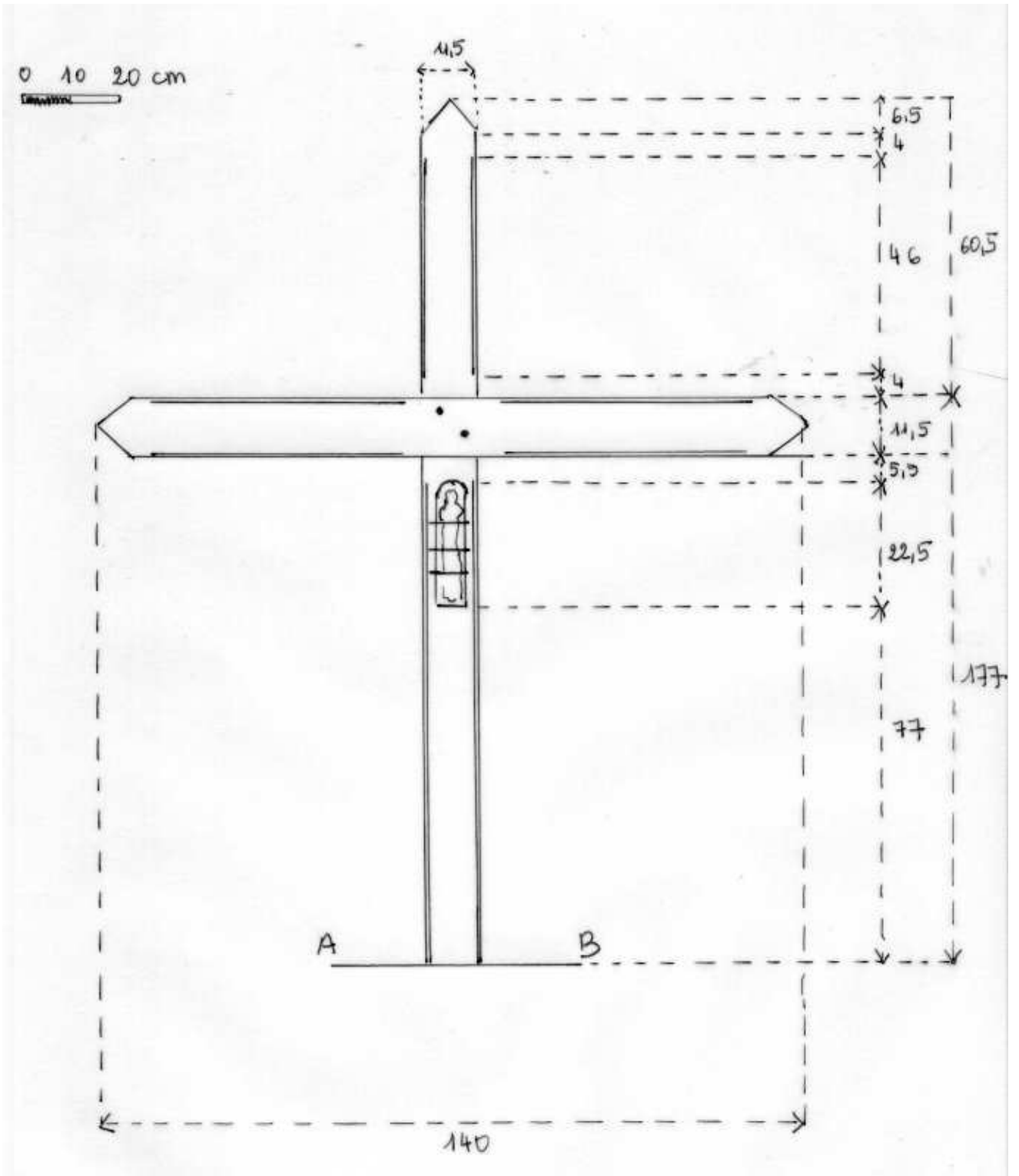
Parcelle : n° 393 - Superficie : 44,60 ares

Nature : châtaigneraie

Propriétaire : Charles Antoine Peyssard, maire, à Peyssard

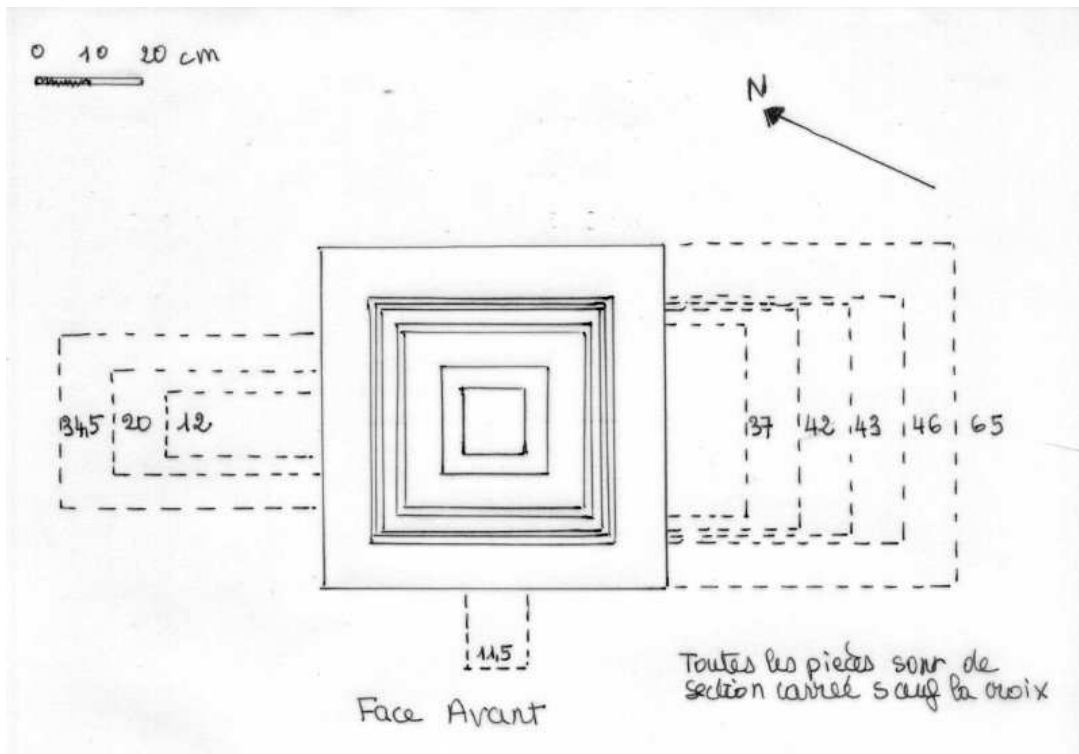
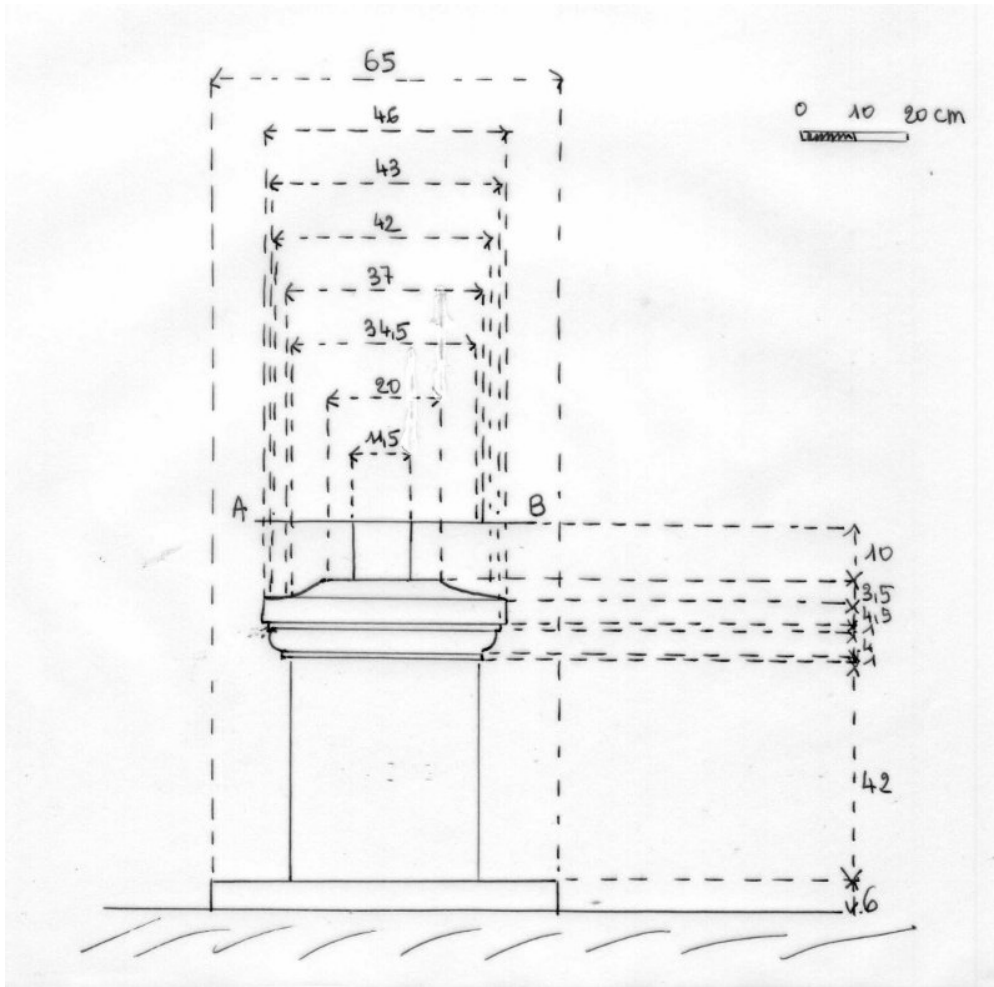


DESCRIPTIF GRAPHIQUE



Partie haute de l'élevation

Partie basse de l'élévation



DESCRIPTIF ECRIT

La croix se trouve en bordure de la route d'accès à la maison de Peyssard, au croisement de celle-ci avec un ancien chemin rural, très envahi par la végétation et non loin d'une stèle érigée à la mémoire de François Thoraval « *assassiné par la Gestapo et la Milice le 20 juin 1944* ».

C'est une grande croix en bois, toute simple, de facture assez récente, dont les extrémités se terminent par une pyramide.

Elle repose sur une colonne en pierre de base carrée se terminant par une doucine entre deux filets, surmontés par une table quadrangulaire dont le dessus se réduit en cavet renversé pour former un petit socle sous la croix. L'ensemble est posé sur un soubassement constitué d'une seule pierre de base carrée.

Sur la face sud-sud-est du socle (côté droit de la croix) on distingue le dessin d'une croix : peinture ou marque d'une croix apposée à cet endroit et aujourd'hui disparue ? Il est difficile de se prononcer.

Juste au-dessous du croisillon a été ménagée dans le fût de la croix une niche où a été posée une statue de la Vierge de Lourdes, retenue par trois petites barres de fer.

Il n'y a ni titulus, ni inscription.

DESCRIPTIF PHOTOGRAPHIQUE



Ci-dessus, vue générale

Ci-contre, vue du côté droit de
la croix (face sud-sud-est) avec
la trace sur le socle



Détails



La colonne et son soubassement



La partie haute de la colonne
et le pied de la croix



Trace d'une croix sur la colonne



La niche avec la statue de la Vierge

HISTORIQUE

Nous n'avons malheureusement trouvé aucune information sur cette croix : elle paraît assez récente, mais, selon le maire de la commune, elle n'a pas été refaite depuis 20 ans.

Les habitants des maisons environnantes sont tous nouveaux dans la commune et n'ont donc pas d'informations.

Sources orales :

- Monsieur Serge Daudiéras, maire de Château-l'Evêque

Sources écrites :

**DEVENIR DE L'ÉDIFICE
OBSERVATIONS ET SUGGESTIONS DU RÉDACTEUR**

Croix en bon état.

RENSEIGNEMENTS ADMINISTRATIFS**Noms et prénoms des rédacteurs**

Catherine Schunck

Dossier achevé le : 11 février 2011

Date de dépôt au C.A.U.E.