

Département de la Dordogne
DOSSIER D'INVENTAIRE
PETIT PATRIMOINE RURAL BÂTI DU PÉRIGORD

CONSEIL GENERAL

Conseil d'Architecture d'Urbanisme
et d'Environnement de la Dordogne
(C.A.U.E. 24).

LA PIERRE ANGULAIRE

Fédération des Aînés ruraux
de la Dordogne
(Association loi de 1901)



Arrondissement : Nontron

Canton : Thiviers

Commune : Corgnac sur l'Isle

Lieu-dit : Rebeuse

Édifice : Croix

DOSSIER n°

LOCALISATION GÉOGRAPHIQUE

Cartes IGN - extrait du CD 24 (*Sud ou Nord*) : série Bleue – 1933 E

Longitude (référée au méridien international) : 0° 57' 049''

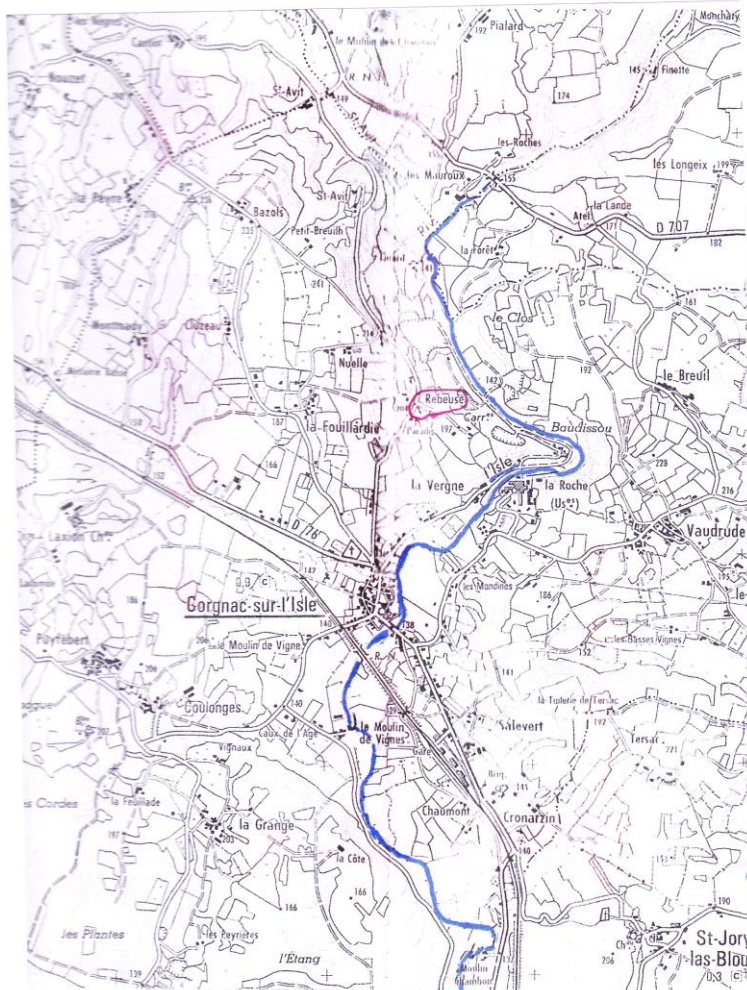
Latitude Nord : 45° 23' 113 ''

LOCALISATION GÉOGRAPHIQUE

Cartes IGN - extrait du CD 24 (*Sud ou Nord*) : série Bleue – 1933 E

Longitude (référée au méridien international) : 0° 57' 049''

Latitude Nord : 45° 23' 113 ''



Altitude : 204m.

Échelle : 1/25000°

Altitude : 204m.

Échelle : 1/25000°

LOCALISATION CADASTRALE

Cadastre en date du :

révisé en :

à jour en :

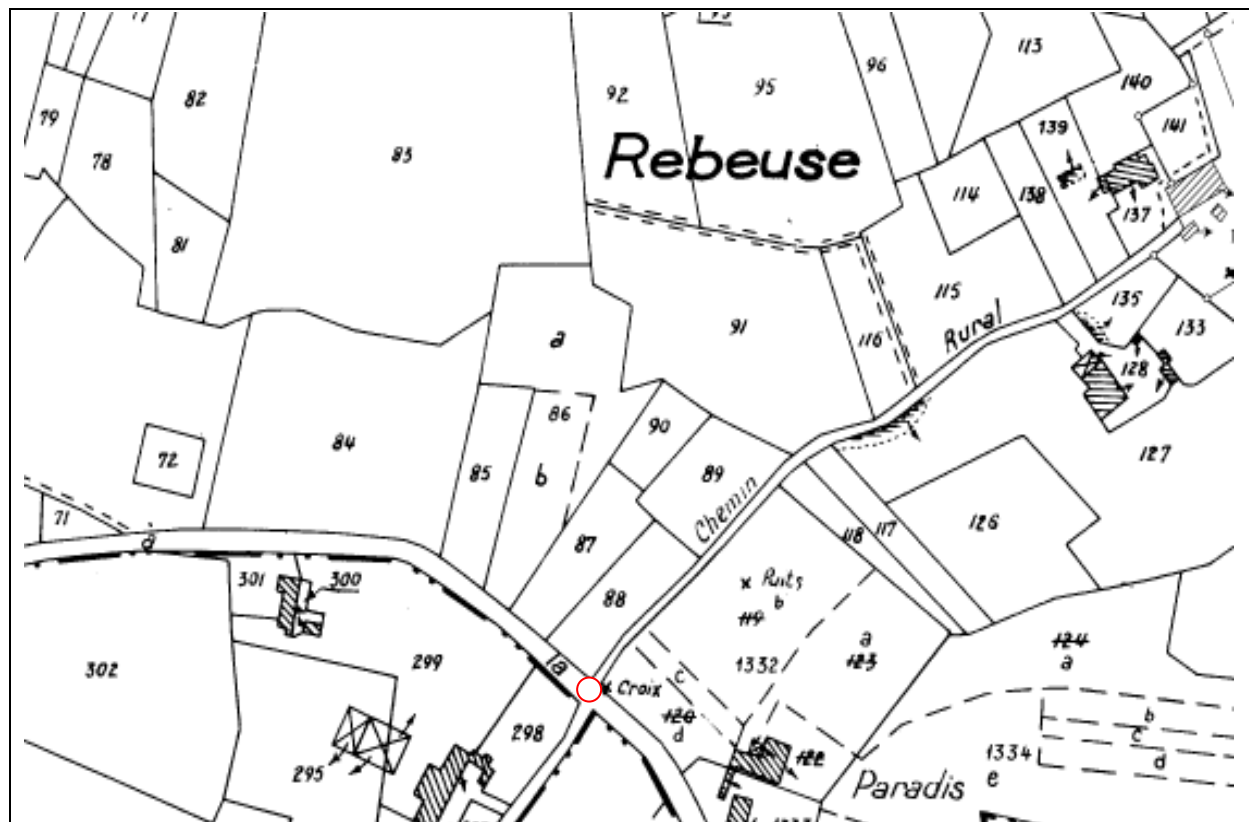
Échelle : 1/25000

Section : d

Feuille n°000 0A 01

Parcelle n° 70

Propriétaire : Monsieur Jean-Claude Dubain



LOCALISATION CADASTRALE ANCIENNE

Cadastre en date de : **1831**

Échelle : **1/2500**

Section : **Le Bourg A**

Feuille n°2

Parcelle n°221

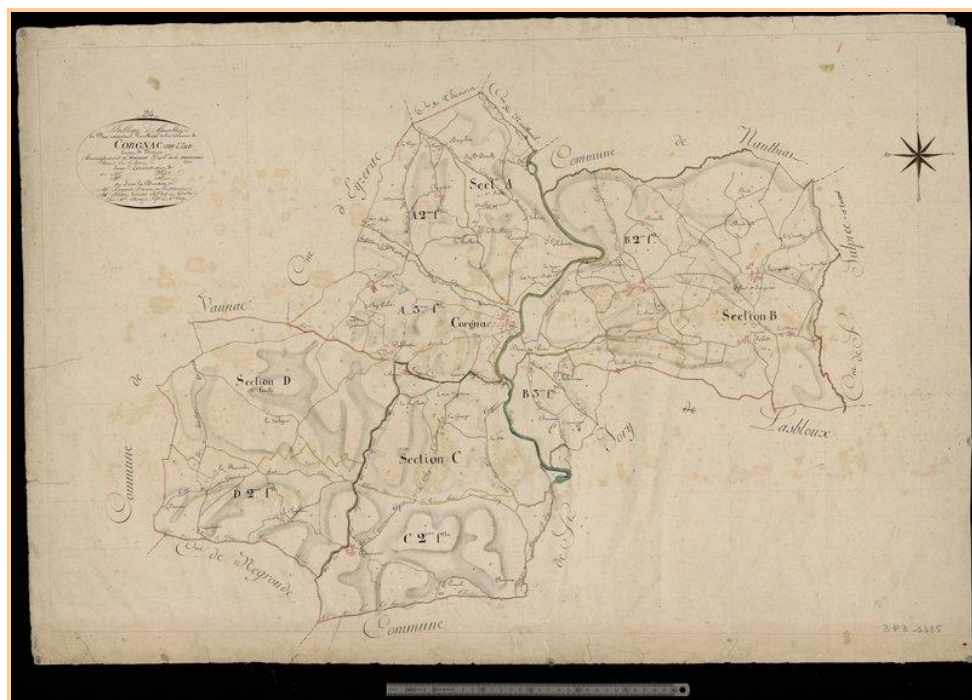
Superficie :

Nature :

Propriétaire (si la parcelle est du domaine privé, donner, dans toute la mesure du possible, la succession chronologique des propriétaires) :



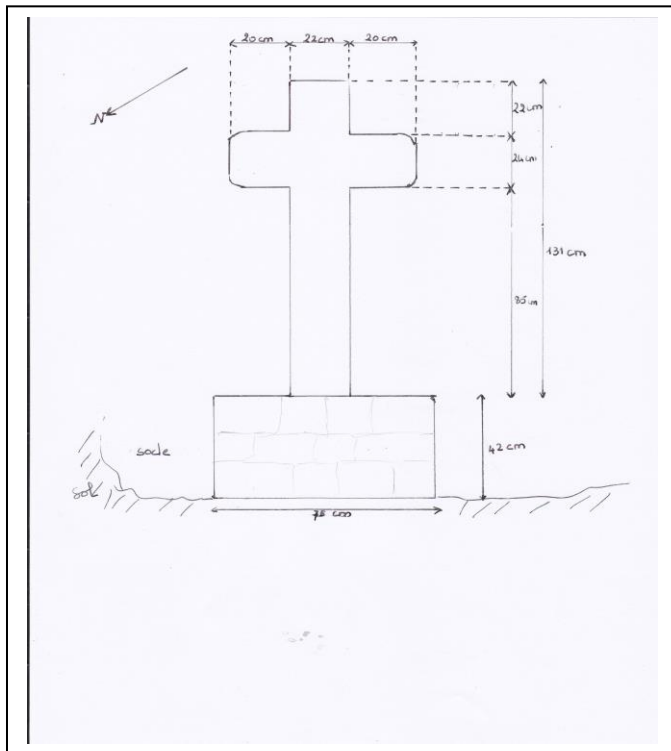
VUE PRECISE



VUE D'ENSEMBLE

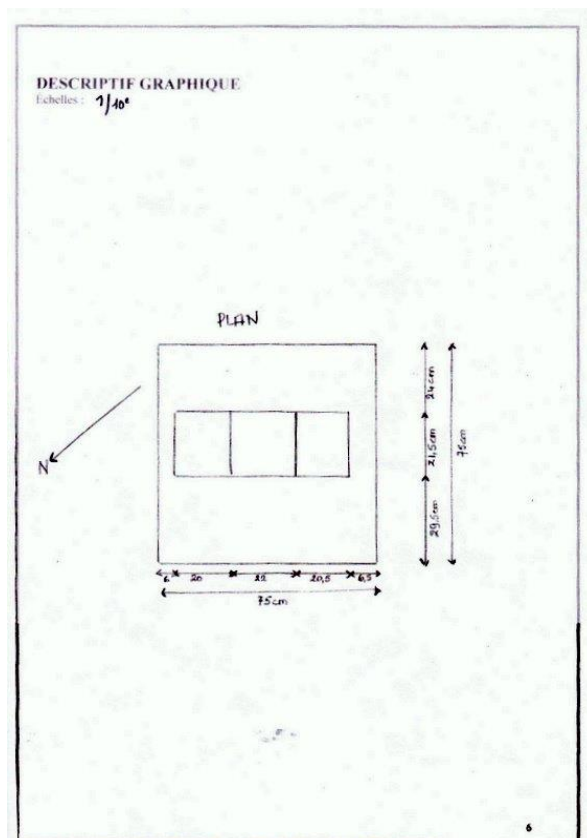
DESCRIPTIF GRAPHIQUE

Échelles : 1/10°



En épaisseur, la pierre de base de la croix mesure 21,5 cm, l'embout supérieur n'atteint que 19,5 cm.

La croix est scellée sur un socle de 75cm au carré à 29,5cm du bord frontal.



DESCRIPTIF ÉCRIT

A la croisée des chemins ruraux des lieux-dits Rebeuse et Paradis, au NNE de Corgnac sur l'Isle, la croix dite de « Rébeuse » est en granit gris, monolythe, posée sur un socle de granit, lui-même posé sur un trottoir arrondi, dans le tournant du carrefour.

Les deux bras de la croix ne sont pas exactement parallèles, le bras gauche étant taillé plus bas que le droit.

Au centre, sculpté légèrement au-dessus du niveau de la croisée des bras : l'inscription I N R I, en petite taille ; en ornement, la date : 1782, puis à nouveau ,au dessous, I N R I , écrit plus grand.

Quelques taches de mousse jaune et d'oxydation de la pierre tapissent l'ensemble de la croix.

Les angles des deux embouts sont écornés, les angles des fûts sont à angle droit.

La végétation recouvre le socle et le trottoir.

DESCRIPTIF PHOTOGRAPHIQUE



HISTORIQUE ET SOURCES DOCUMENTAIRES

Cette croix, datée de 1782, inscrite sur la carte du cadastre napoléonien , en 1831 , et toujours notée sur les cartes actuelles, n'est pas spécialement mentionnée aux Archives Départementales, dans les registres de Cognac, non plus qu'aux Archives Diocésaines.

Nous ne saurons pas la raison de l'édification de ce sanctuaire : est-ce une croix de mission ? de pèlerinage ? une croix votive ?

Il ne reste que des suppositions.

Laissons parler les traditions transmises de bouche à oreille par les aïeux des Cognacois, dont l'âge est déjà respectable : en patois, langue d'Oc, Rebeuse signifierait « la rive, endroit proche d'une rivière ».

Ceci est géographiquement exact, Rebeuse étant en surplomb de l'Isle.

La croix de ce carrefour, situé à 204 m. pourrait être un « lieu de rassemblement des troupeaux et des personnes itinérant du NO au SE (ou vice-versa), passant le gué par un chemin qui longeait les taillis allant à la carrière de silex ».

Actuellement, le chemin a disparu, la carrière ne fonctionne plus mais les indications sont notées sur la carte d'Etat Major (Thiviers, série bleue n°1933 E, au 25000°)

Sur le plan religieux, en 1782, peu de temps avant les désordres révolutionnaires, était curé de Cognac Joseph Magueur-Bourboux, qui meurt en 1789, à 74 ans ; son frère Jacques Magueur, chanoine de l'Eglise cathédrale de Périgueux, ancien curé de Saint front, meurt au presbytère de Cognac en 1777 (Autour de l'Abbaye de Ligueux, Abbé Farnier, p.203).

On parle de l'église, des cloches, mais pas des croix.

Sur le plan administratif, rien en 1782 puisque l'administration de la commune n'est confiée que le 22/02/1790 au premier Maire de la Commune, Guillaume Chastenet de Maraval, curé.

Sur le plan historique, en 1782, Cognac a perdu bon nombre de ses habitants par rapport à l'importance du bourg à la fin du XIVème siècle ; pourtant 1740 est une date importante dûe à la décision du Prince de Chalais (dont la seigneurie englobait Cognac)de reconstruire le pont détruit en 1569 sur ordre royal (Charles IX et Catherine de Médicis pendant les guerres de Religion : catholiques/protestants et Anglais) de « faire rompre tous les ponts qui sont sur l'Isle » (Autour de l'abbaye de Ligueux, Abbé Farnier, p.201).

Donc, pendant 150 ans, les passages se faisaient grâce aux différents gués, aux endroits les plus faciles de la rivière.

Et la tradition orale qui nous est parvenue y aurait peut-être ses sources ?

Sur le plan commercial, à la fin du XVIIIème, on sait qu'il y avait, au « lieu dit La Roche, un établissement métallurgique, qu'il y avait à Cognac des fours à chaux hydraulique avec le calcaire jurassique et argileux, des exploitations de mines de fer, des carrières de serpentine, à en juger par les terres verdâtres remarquées sur les talus conduisant de Cognac à l'usine de la Roche »(Monographie du Canton de Thiviers, P.H. Ribaud de Laugardière, p. 46).

Le carrefour de Rebeuse est bien placé pour y être un lieu de rassemblement...et la Croix, un symbole ?

DEVENIR DE L'ÉDIFICE OBSERVATIONS ET SUGGESTIONS DU RÉDACTEUR

La Croix est communale, elle est plantée sur un terrain privé ; les propriétaires se chargent de l'entretien et de la sauvegarde de l'édifice .

RENSEIGNEMENTS ADMINISTRATIFS

Noms et prénoms des rédacteurs : Madame Eglé de Bord

Dossier achevé le : 01/10/2012

Date de dépôt à La Pierre Angulaire / C.A.U.E.

PORTEFEUILLE DOCUMENTAIRE



W<

