

Département de la Dordogne  
**DOSSIER D'INVENTAIRE**  
PETIT PATRIMOINE RURAL BÂTI DU PÉRIGORD

CONSEIL GÉNÉRAL  
Conseil d'Architecture d'Urbanisme  
et d'Environnement de la Dordogne  
(C.A.U.E. 24).

LA PIERRE ANGULAIRE  
Fédération des Aînés ruraux  
de la Dordogne  
(Association loi de 1901)



**Arrondissement :** Périgueux  
**Canton :** Savignac-les-Eglises  
**Commune :** Cornille  
**Lieu-dit :** la Luminade  
**Édifice :** croix  
**DOSSIER n°**

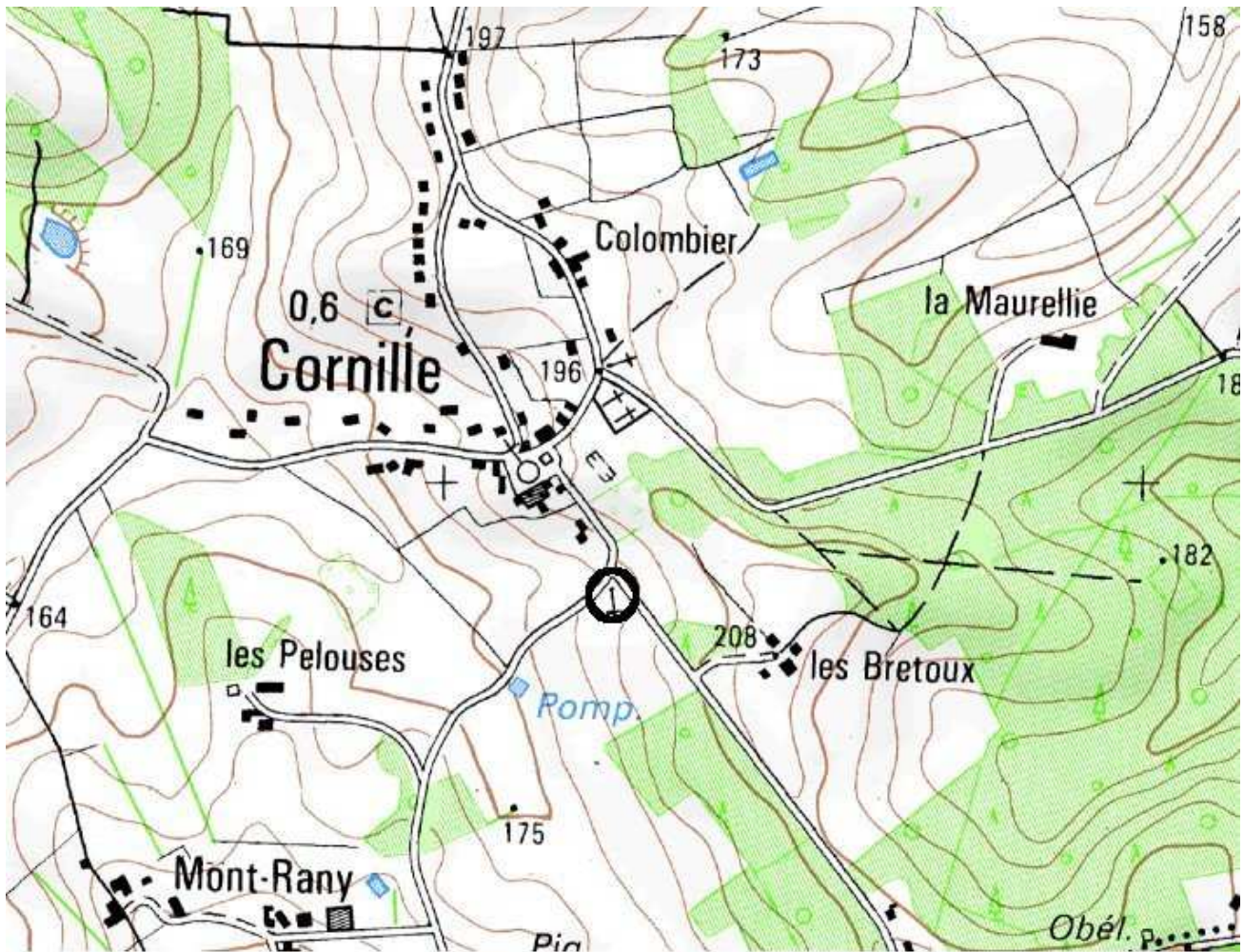
## LOCALISATION GÉOGRAPHIQUE

Cartes IGN - extrait du CD Carto Exploreur 2007 Dordogne Nord

**Longitude** (référée au méridien international) : E 00° 47' 09''

**Latitude Nord** : N 45° 14' 57''

**Altitude** : 189 m



# LOCALISATION CADASTRALE

Cadastre en date du : site Internet [www.cadastre.gov](http://www.cadastre.gov) à jour 31/01/2011

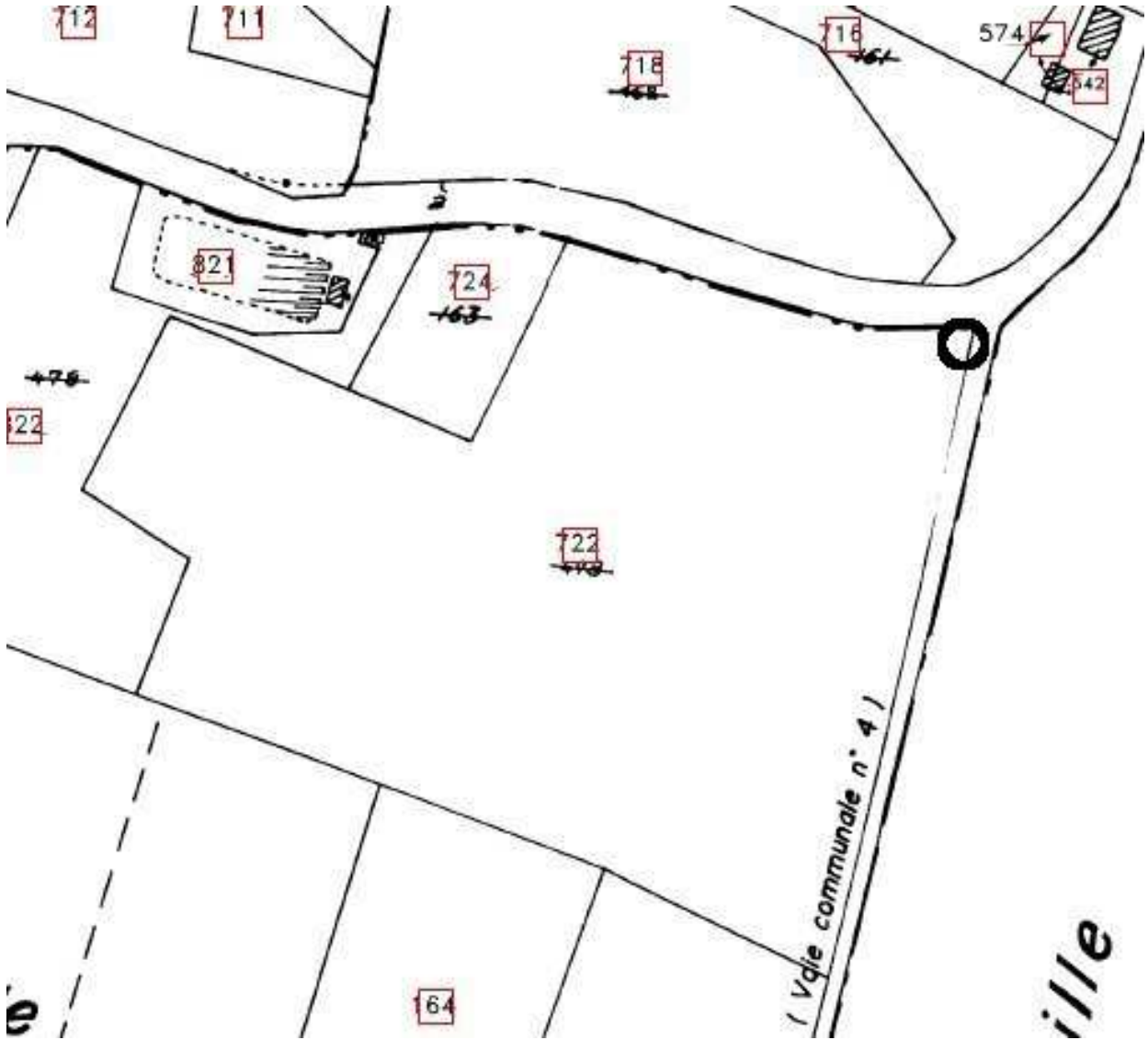
Échelle : 1/2500°

Section : Montrany

Feuille n° B1

Parcelle n° 722 - Superficie : 36945 m<sup>2</sup> - Nature : pré

Propriétaire : Commune



## LOCALISATION CADASTRALE ANCIENNE

Cadastre en date du : 1835

Échelle : 1/2500°

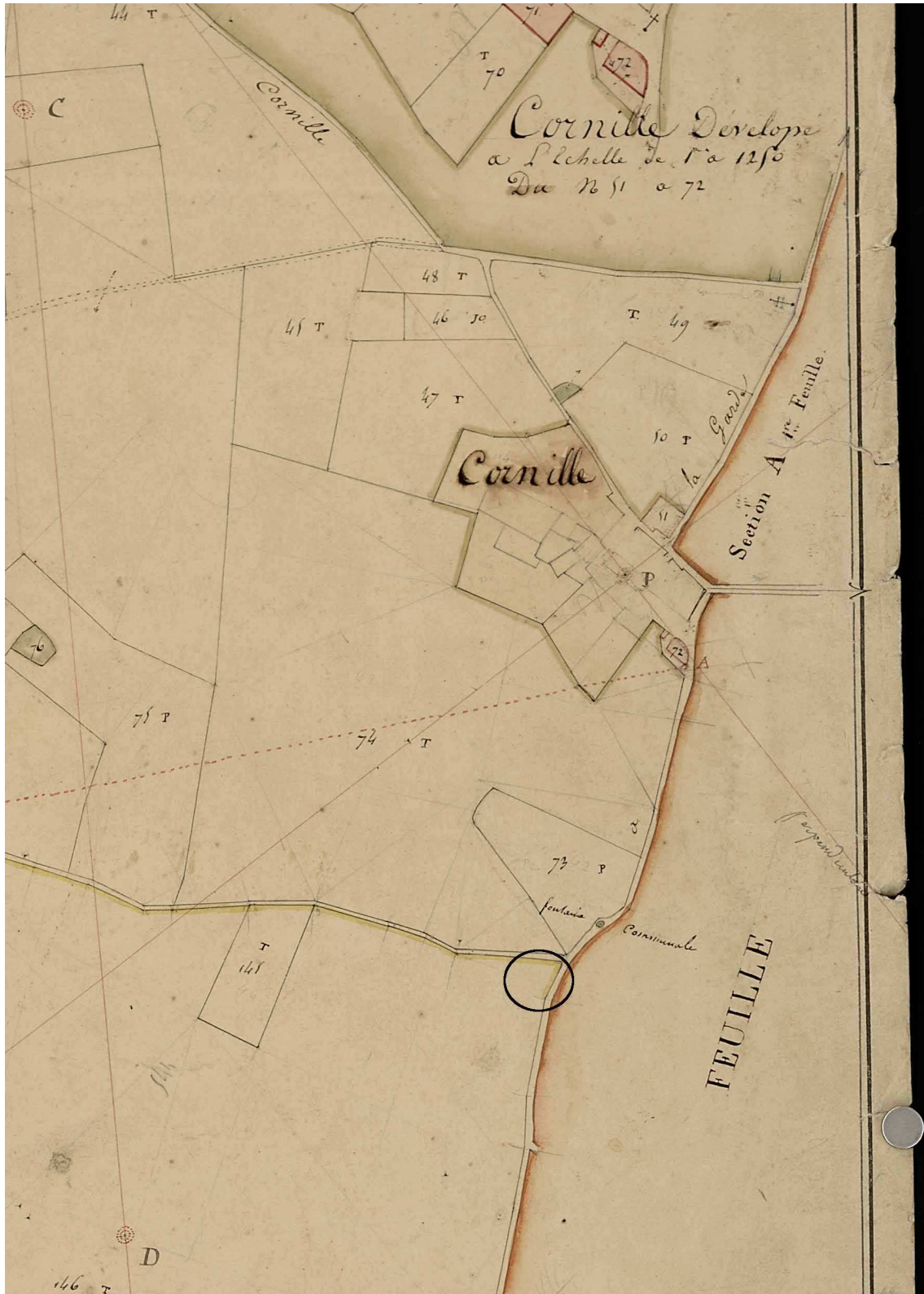
Section : Montrany

Feuille n° B1

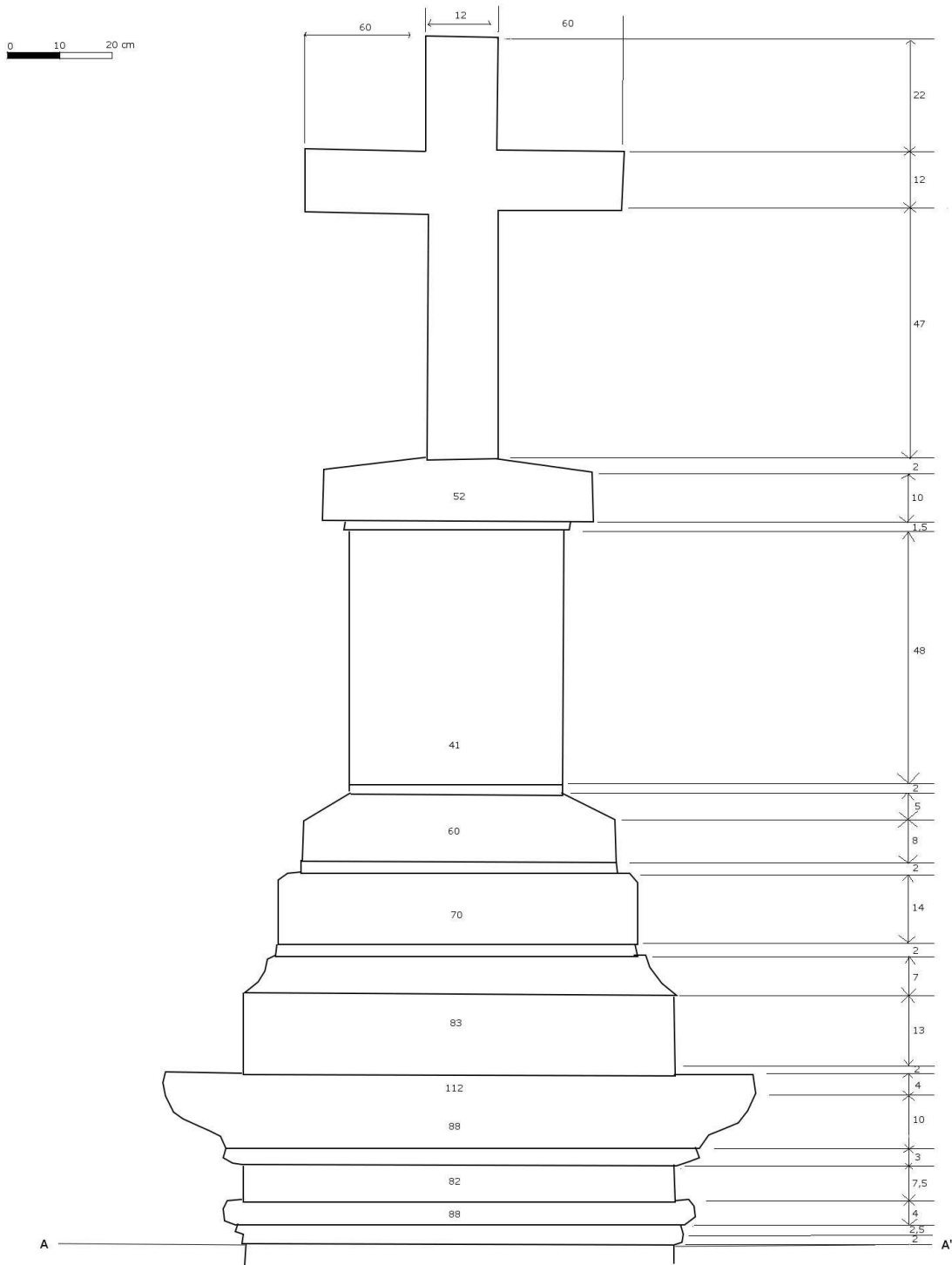
Parcelle : n° 146 - La Luminade - Superficie : 15 ha 06 ares 10 ca Nature : terre

Propriétaires : 1835 : Himbert Jacques, maître des requêtes à Paris

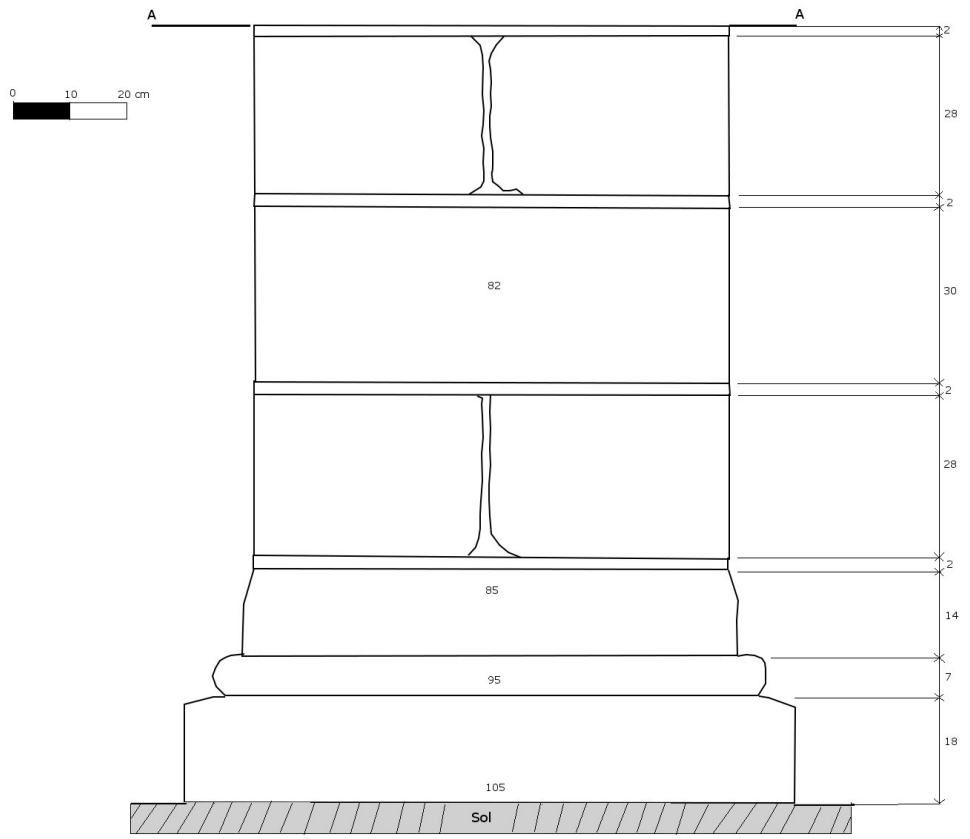
1839 : comte de Beaupoil de St Aulaire, capitaine commandant à Cornille



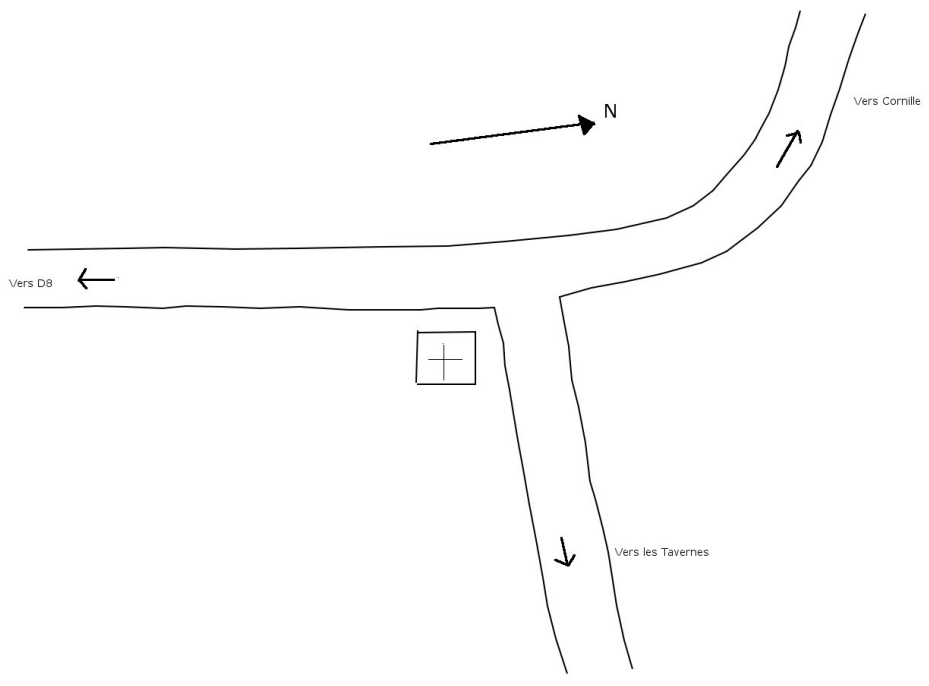
# DESCRIPTIF GRAPHIQUE



Elévation, partie haute



Elévation partie basse



Situation

## DESCRIPTIF ECRIT

Située au carrefour de la route allant de la D8 au bourg de Cornille par la Luminade et de celle allant du bourg aux Tavernes, cette croix, assez ancienne puisqu'elle porte gravée sur son socle la date de 1858, a été restaurée il y a quelques années : les blocs de pierre ont été jointoyés avec du ciment épais, une pierre sous le chapiteau de la colonne de la croix a été refaite en béton de même que la croix, en béton armé.

Le support de la croix est parfaitement cubique. Sur une base monolithe d'environ 1,05 m de côté se terminant en chanfrein renversé, s'élève un socle composé d'une tore surmontée d'un cavet renversé formé de deux pierres rectangulaires. Le soubassement est appareillé en carreaux et en boutisses, l'usure des pierres a été colmatée avec le ciment des joints. Le tout fait environ 1,30 m de haut.

Le dessus de ce soubassement est formé d'un empilement de deux pierres à chaque niveau, alternativement placées dans un sens puis perpendiculairement: deux plinthes d'inégale épaisseur, séparées par une tore, surmonté d'un chapiteau en doucine surplombant l'ensemble ; puis la largeur diminue à chaque étage.

La colonne soutenant la croix est également cubique, formée de deux gros blocs posés verticalement, surmonté d'une plinthe en béton, puis d'un chapiteau en surplomb se terminant par un chanfrein renversé à très faible pente.

La croix a été refaite en béton armé qui se délite en partie laissant voir les armatures métalliques.

Gravée sur la plus haute pierre du soubassement on peut lire l'inscription :

AN 7 BRE 1858

Le 5 de l'année est sur le joint en ciment et à moitié effacé.

La hauteur totale de la croix jusqu'au sol est d'environ 3,60 mètres.

La croix étant située sur un itinéraire vers Saint-Jacques-de-Compostelle, les pèlerins déposent au passage des pierres sur le rebord de la table.

## DESCRIPTIF PHOTOGRAPHIQUE



Vue générale



Extrait du CD Photo Explorer





Détails des moulures





Vue de côté



Détails de la colonne et de sa base



L'épigraphe

## HISTORIQUE

Nous n'avons malheureusement pu recueillir aucun élément sur l'histoire de cette croix et nous ignorons à quoi fait référence la date inscrite sur son soubassement.

### Sources écrites :

-

### Sources orales :

- Jean-François Dogneton, adjoint au maire de Cornille
- Dominique Miklas, conseiller municipal

**DEVENIR DE L'ÉDIFICE  
OBSERVATIONS ET SUGGESTIONS DU RÉDACTEUR**

Croix mal restaurée et actuellement en mauvais état.

A participé au recueil des données : François Schunck

**RENSEIGNEMENTS ADMINISTRATIFS****Noms et prénoms des rédacteurs**

Catherine Schunck  
Antenne de Périgueux

**Dossier achevé le :** 11 novembre 2011

**Date de dépôt au C.A.U.E.**