

Département de la Dordogne
DOSSIER D'INVENTAIRE
PETIT PATRIMOINE RURAL BÂTI DU PÉRIGORD

CONSEIL GÉNÉRAL
Conseil d'Architecture d'Urbanisme
et d'Environnement de la Dordogne
(C.A.U.E. 24).

LA PIERRE ANGULAIRE
Fédération des Aînés ruraux
de la Dordogne
(Association loi de 1901)



Arrondissement : Sarlat-la-Caneda
Canton : Salignac-Eyvigues
Commune : Borrèze
Lieu-dit : La Salamonie
Édifice : Travail
DOSSIER n° 024.050.35.12.0977

LOCALISATION GÉOGRAPHIQUE

Cartes IGN - extrait du CD Carto Exploreur 2007 Dordogne nord

Longitude (référé au méridien international) : 01°23'50''

Latitude Nord : 44°59'40''

Altitude : 320 m



LOCALISATION CADASTRALE

Cadastre en date du : extrait de cadastre.gouv.fr , révisé en CDIF le 08/04/2011

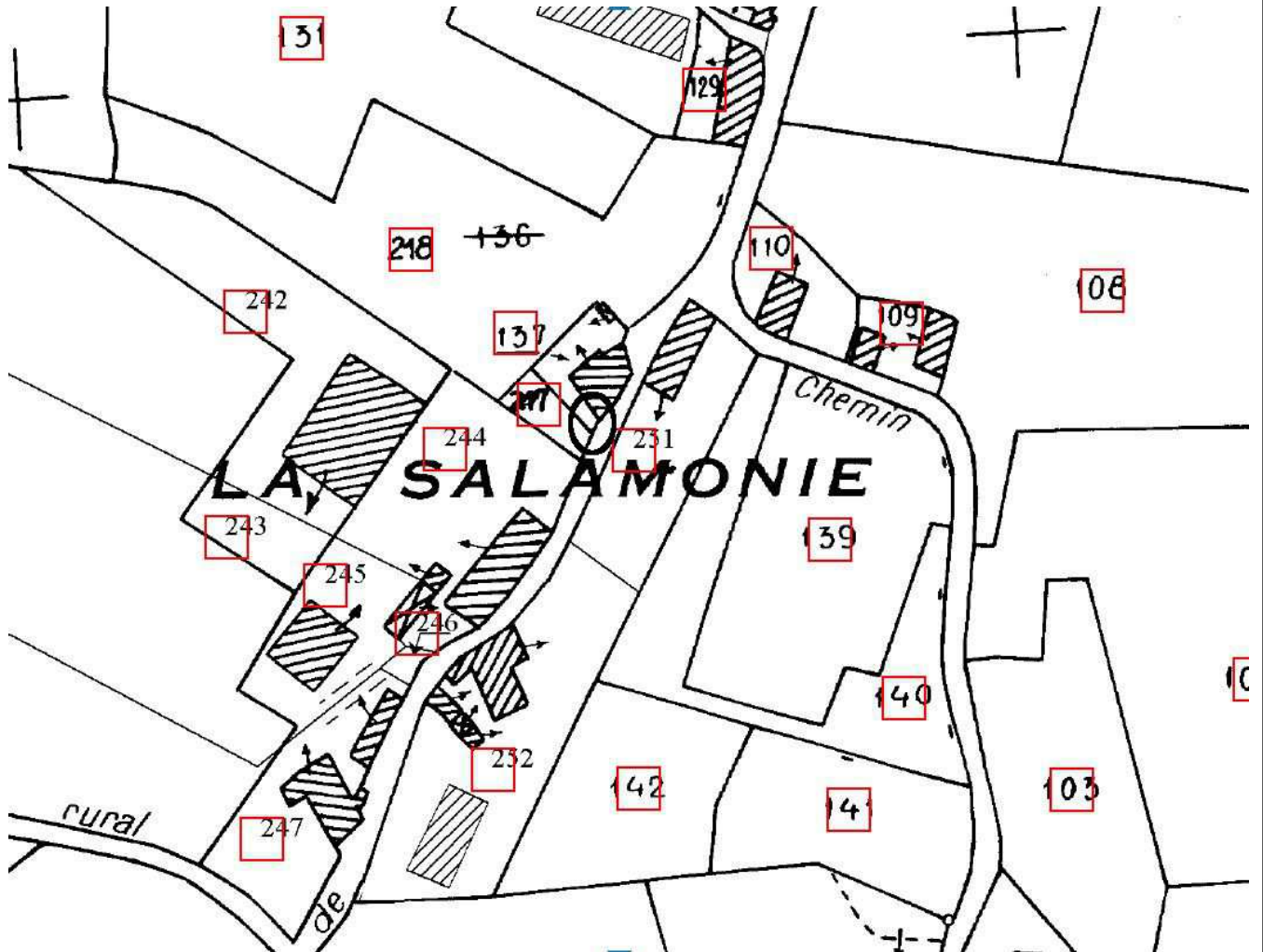
Échelle : 1/2000°

Section :

Feuille n° AH 01

Parcelle n° 137 - Superficie : 264 m² - Nature : jardin

Propriétaire : Hélène Cecchini à La Salamonie



LOCALISATION CADASTRALE ANCIENNE

Cadastre en date du : 1823

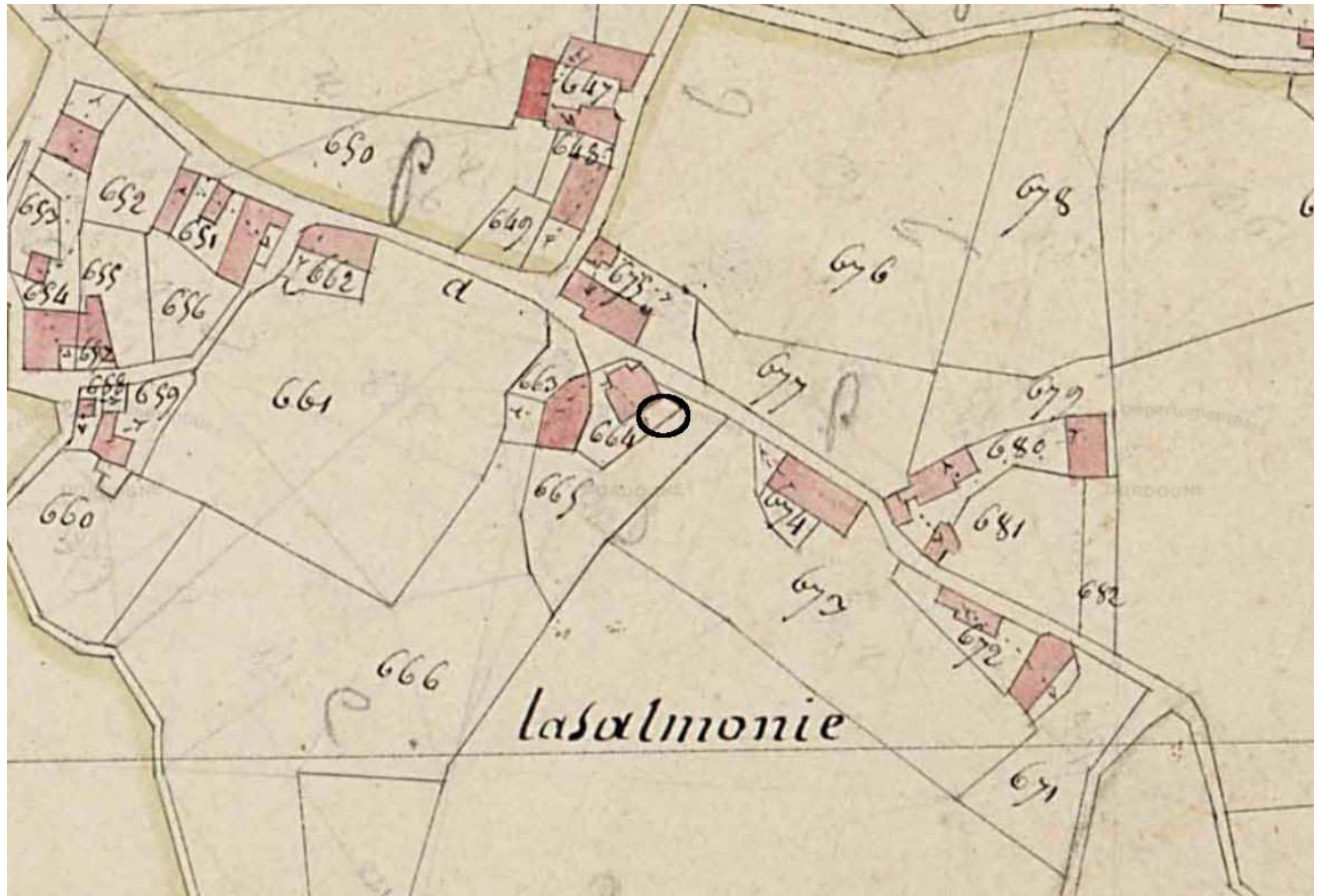
Échelle : 1/2000°

Section : La Salmonie

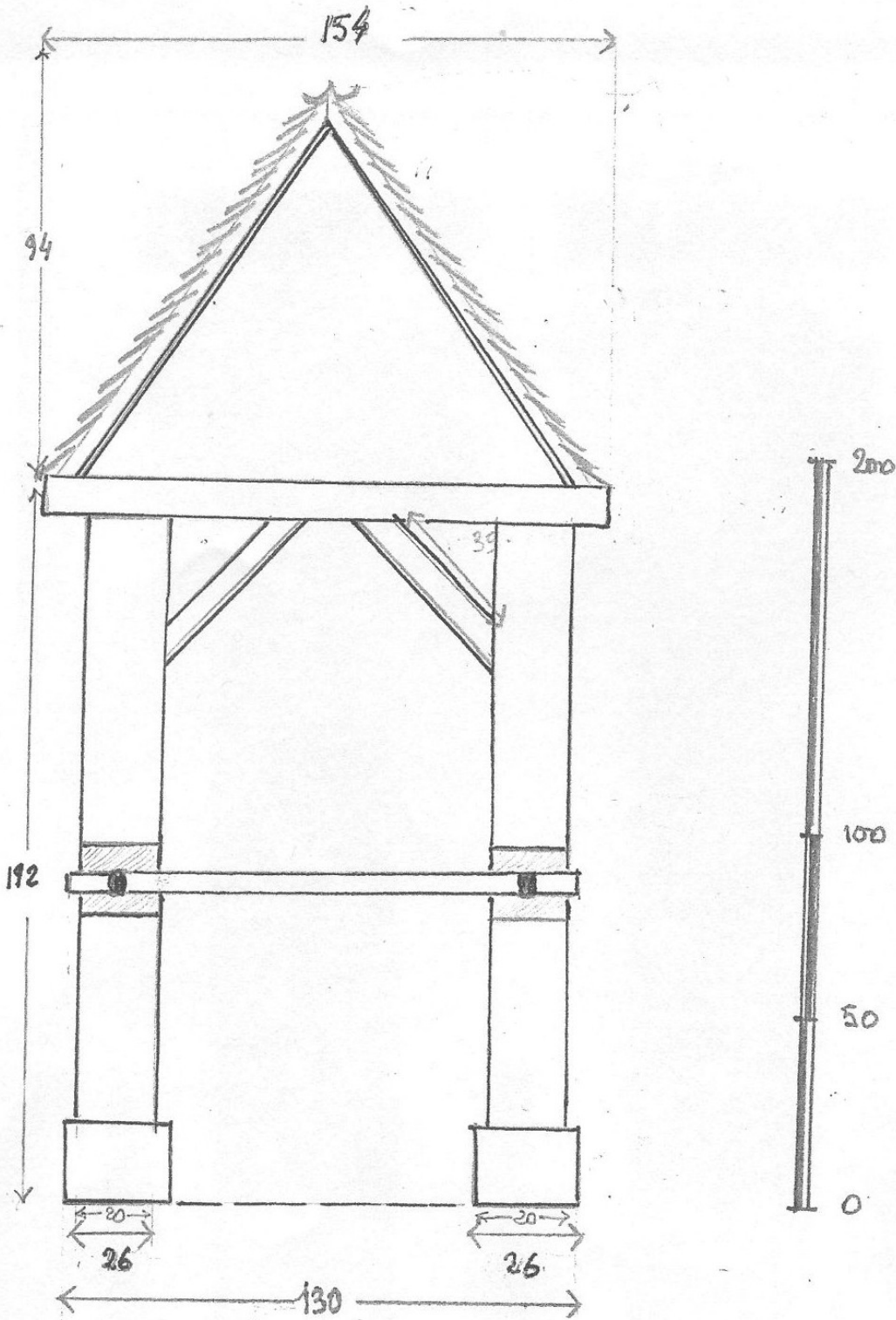
Feuille n° A2

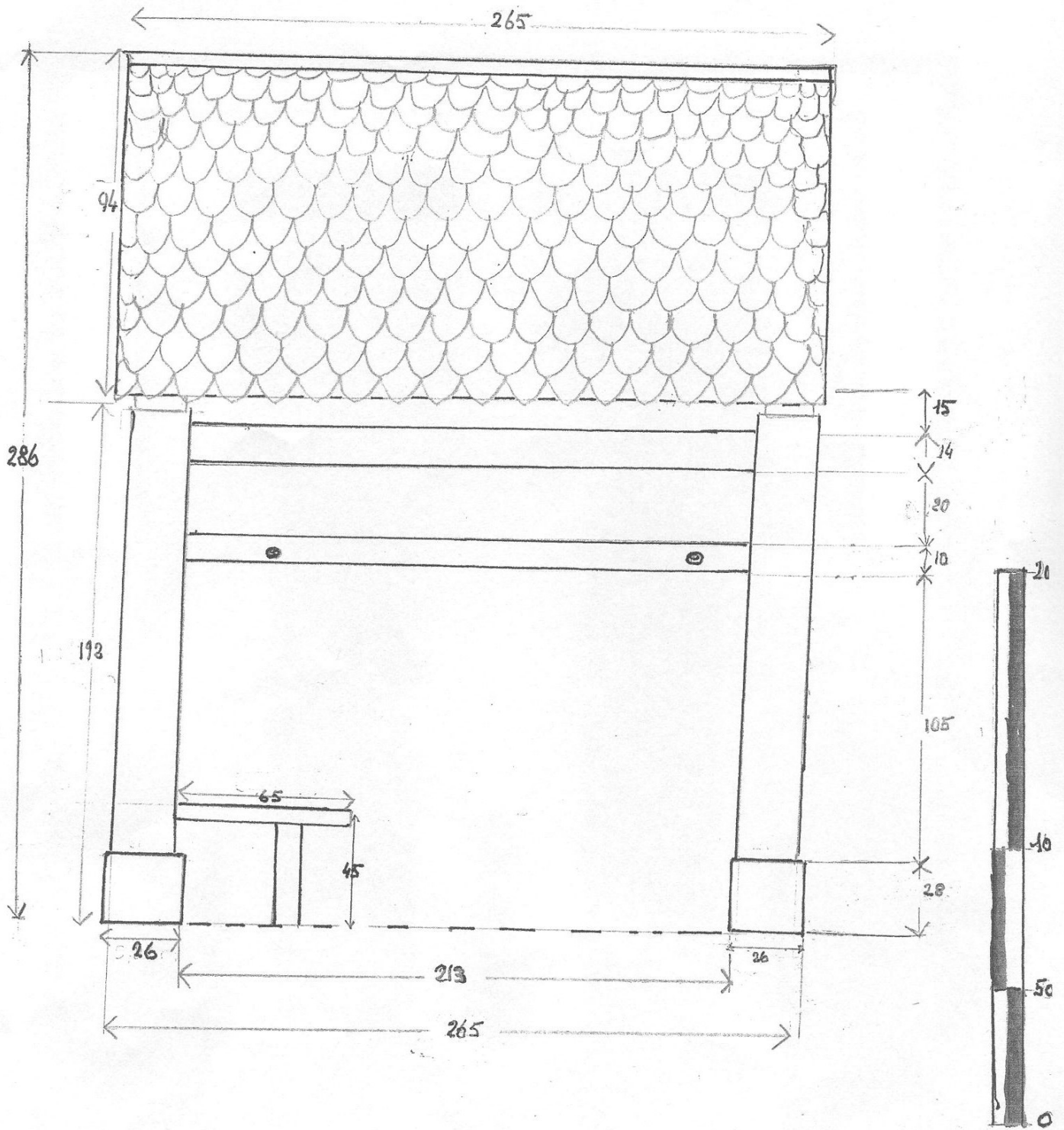
Parcelle : n° 664 - Superficie : Nature : cour ou jardin

Propriétaires successifs : un cultivateur jusqu'en 1926, puis la commune de Borrèze, puis André Cecchini en 1975

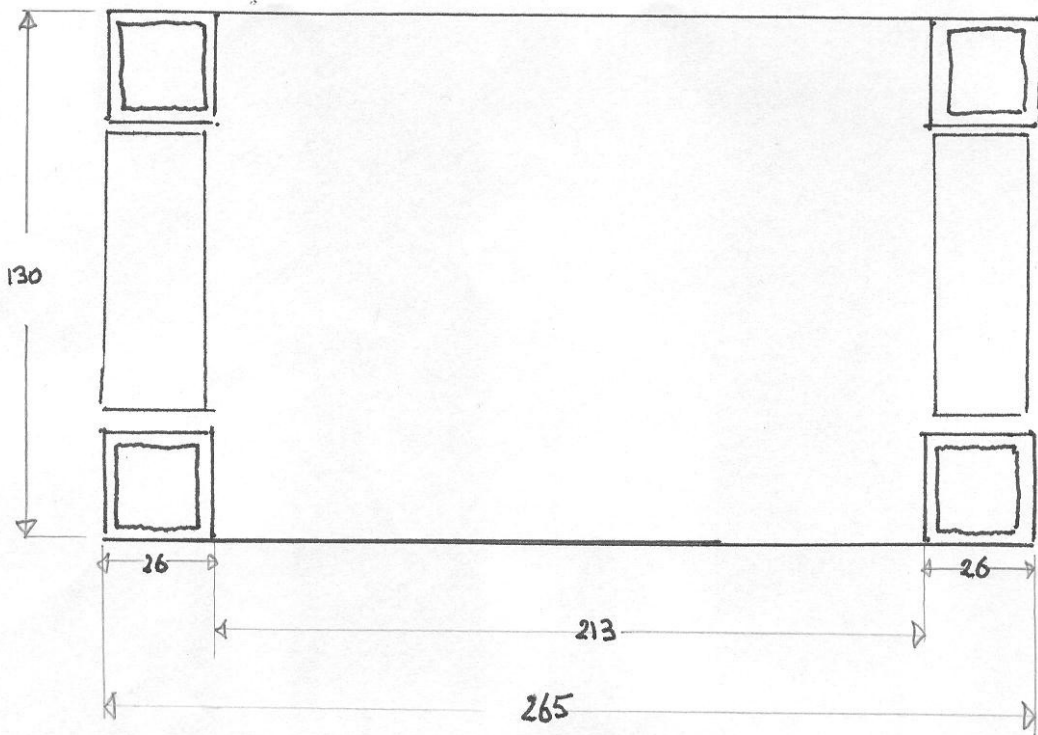
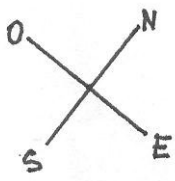


DESCRIPTIF GRAPHIQUE





Plan



DESCRIPTIF ECRIT

Le travail est situé dans le hameau au bord d'une petite route, à côté de l'ancienne école communale. La structure générale est celle-ci : 4 poteaux en bois de chêne soutiennent le toit. Deux autres poutres horizontales portent des crochets pour maintenir l'animal, une chaîne pour tenir son poitrail, une barre en bois pour le coincer, deux poteaux pour tenir ses deux talons. Sur une dalle en béton sont enfoncés 4 piliers en pierre, soutenant et isolant les 4 poteaux.

DESCRIPTIF PHOTOGRAPHIQUE



Profil du travail (sud - nord)



HISTORIQUE

Le travail de la Salamonie est édifié le long d'une maison qui existait déjà en 1823. Rachetée par la commune de Borrèze en 1926, elle est devenue l'école du hameau de la Salamonie, évitant ainsi aux écoliers de faire 10 km AR pour aller à l'école du bourg. La boîte aux lettres apposée sur cette propriété communale atteste de son usage collectif.

C'est probablement vers cette époque qu'un maréchal-ferrant de la Salamonie a fait installer le travail, d'un usage également collectif. L'appareil était utilisé pour ferrer les chevaux, les mules, les ânes et surtout les bœufs de labour dont certains étaient rétifs. Il fallait alors 6 hommes pour faire entrer l'animal dans le travail, l'assujettir avec des sangles, le coincer devant et derrière et lui attacher les antérieurs sur des supports. On procédait de même pour leur poser un anneau dans le nez ou des étiquettes aux oreilles.

L'école et le travail ont été vendus à André Cecchini en 1975, restaurés et couverts par Delmas, charpentier local, et Marjarie à Borrèze. Ils appartiennent maintenant à la fille d'André Cecchini, Hélène, et son conjoint, M. Fulachier

Sources orales :

- M. Quenouille, M. Fulachier, Mme Hélène Cecchini

Sources écrites :

- cadastre napoléonien

DEVENIR DE L'ÉDIFICE OBSERVATIONS ET SUGGESTIONS DU RÉDACTEUR

L'ensemble du travail, sa toiture ajoutée en 1975-1976, avec des ardoises joliment découpées, son sous-bassement en béton sont en bon état.

A signaler cependant que deux des quatre poteaux verticaux ont été attaqués par des insectes, de même que l'une des poutres de la charpente. Un traitement protecteur est recommandé.

RENSEIGNEMENTS ADMINISTRATIFS

Noms et prénoms des rédacteurs

Les amis de Champagnac (Domitille Geli, 14 ans, Baptiste Vidal, 14 ans, et Marc Ambroise-Rendu)

Dossier achevé le : 10 septembre 2012

Date de dépôt au C.A.U.E. : 24 septembre 2012

PORTEFEUILLE DOCUMENTAIRE



Extrait du site Géo Portail