

Département de la Dordogne
DOSSIER D'INVENTAIRE
PETIT PATRIMOINE RURAL BÂTI DU PÉRIGORD

CONSEIL GÉNÉRAL

Conseil d'Architecture d'Urbanisme
et d'Environnement de la Dordogne
(C.A.U.E. 24).

LA PIERRE ANGULAIRE

Fédération des Aînés ruraux
de la Dordogne
(Association loi de 1901)

Arrondissement : Nontron

Canton : Nontron

Commune : Teyjat

Lieu-dit : Caillaud

Édifice : four à pain et à pâtisserie

DOSSIER n°



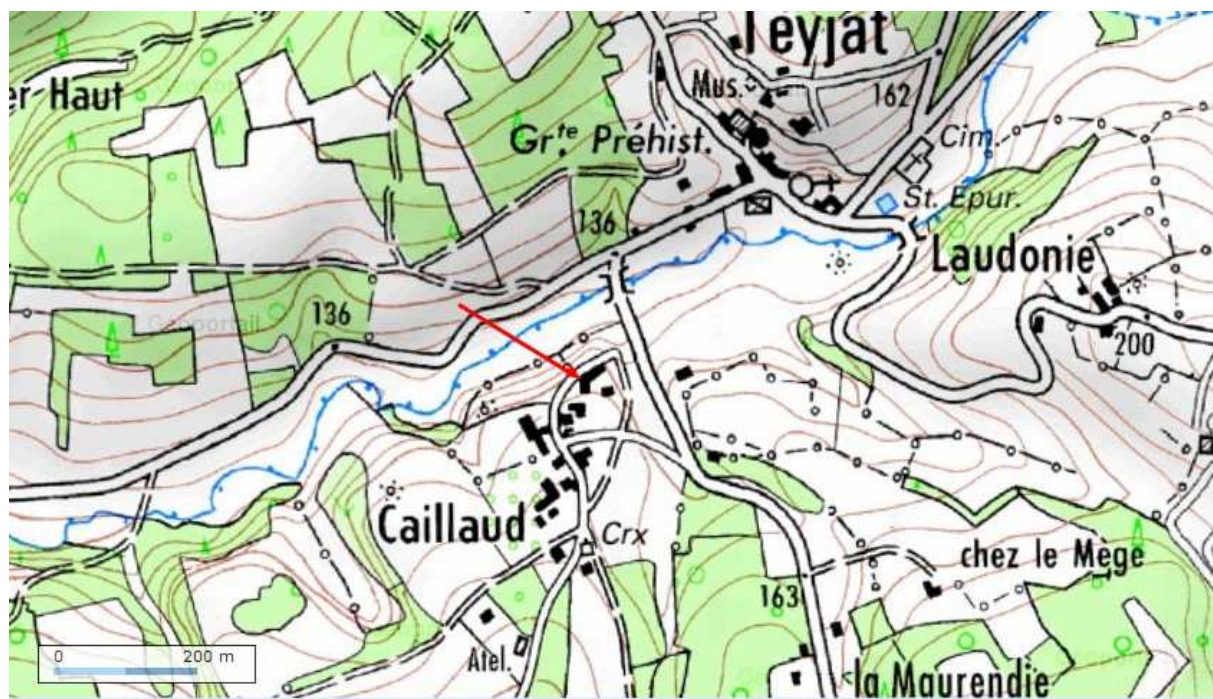
LOCALISATION GÉOGRAPHIQUE

Cartes IGN - extrait de la carte 1832 est

Longitude (référée au méridien international) : 0° 34' 18,3'' E

Latitude Nord : 45° 34' 58,6'' N

Altitude : 160 m



LOCALISATION CADASTRALE

Cadastre en date du :

révisé en :

à jour en : 2010

Échelle : 1/1500

Section : AN

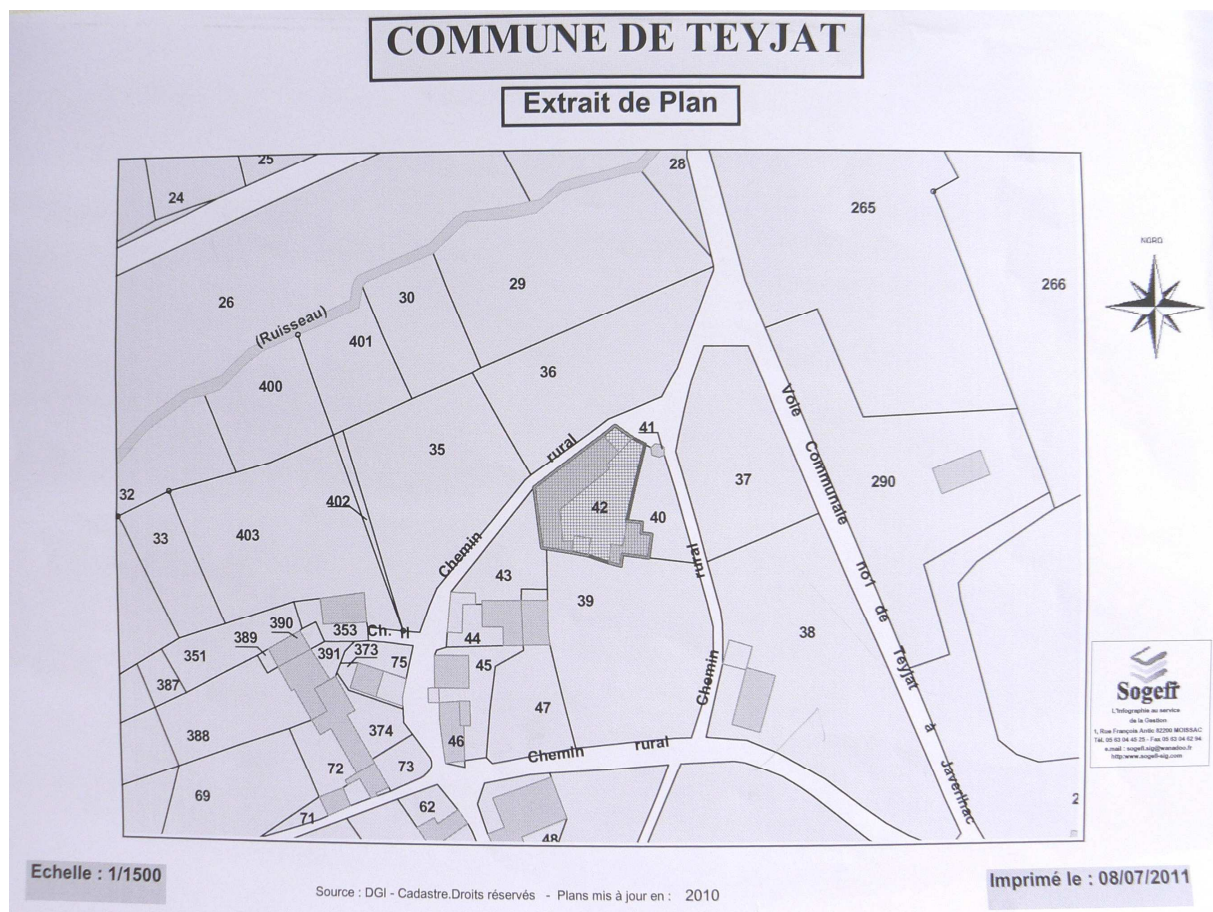
Feuille n° 000

Parcelle n° 42

Superficie : 1200 m²

Nature : maison d'habitation

Propriétaire : Mme Jacqueline Lacaze



LOCALISATION CADASTRALE ANCIENNE

Cadastre en date de : 1826

Échelle : 1/2500°

Section : C3

Feuille n°

Parcelle n° 1097

Superficie : 3,67 ares

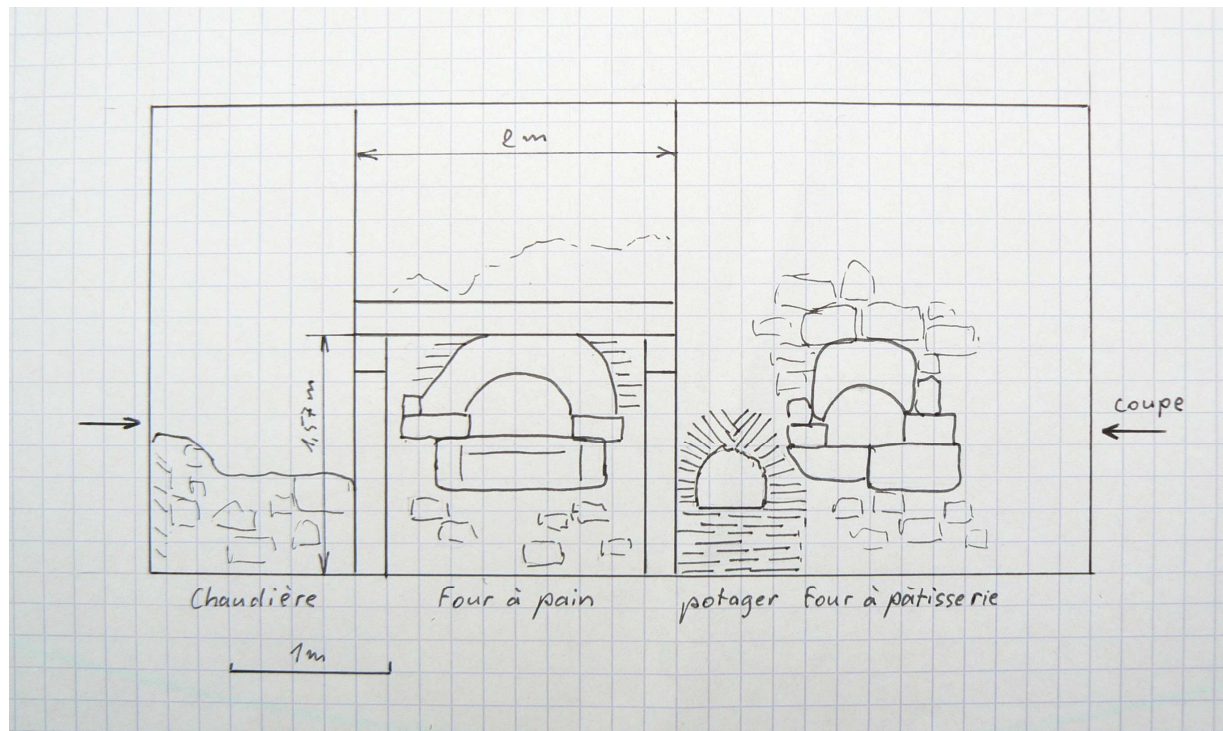
Nature : ferme

Propriétaire : Bernard André dit *Picotte*

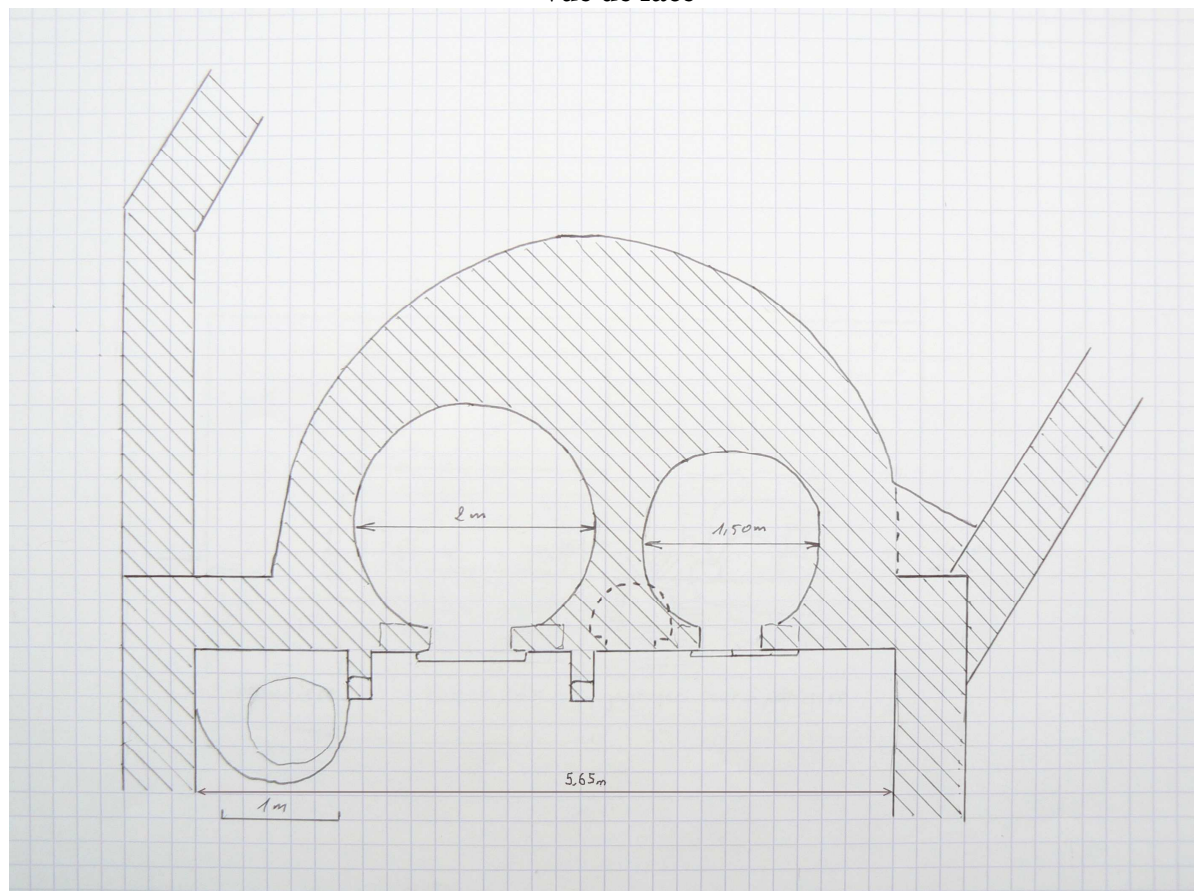


DESCRIPTIF GRAPHIQUE

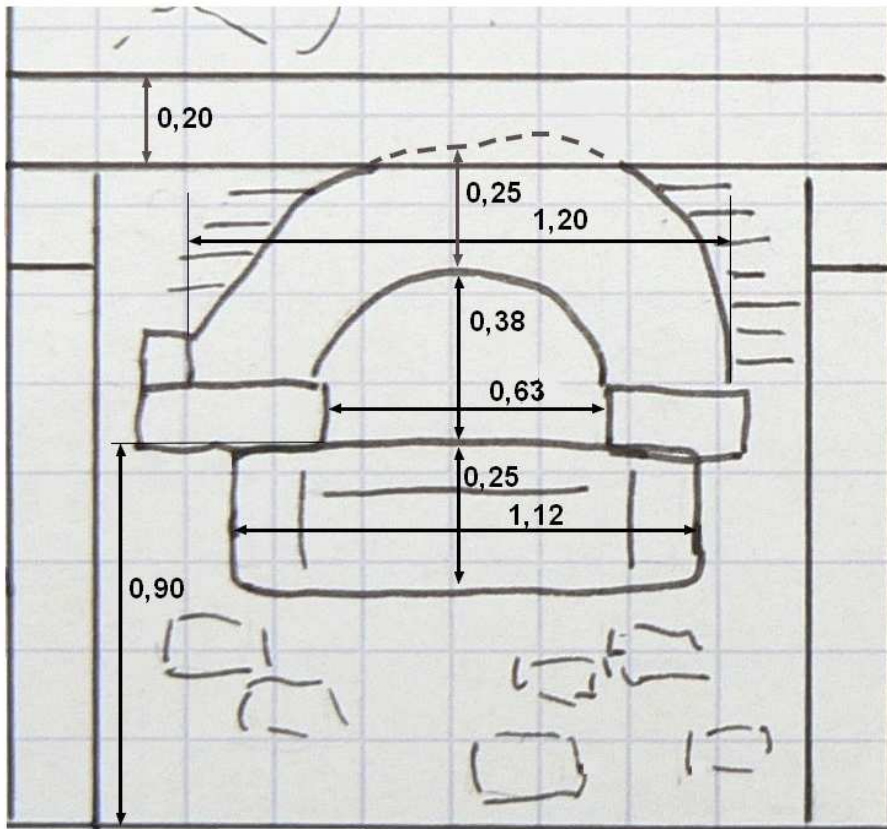
Échelle : 1/40°



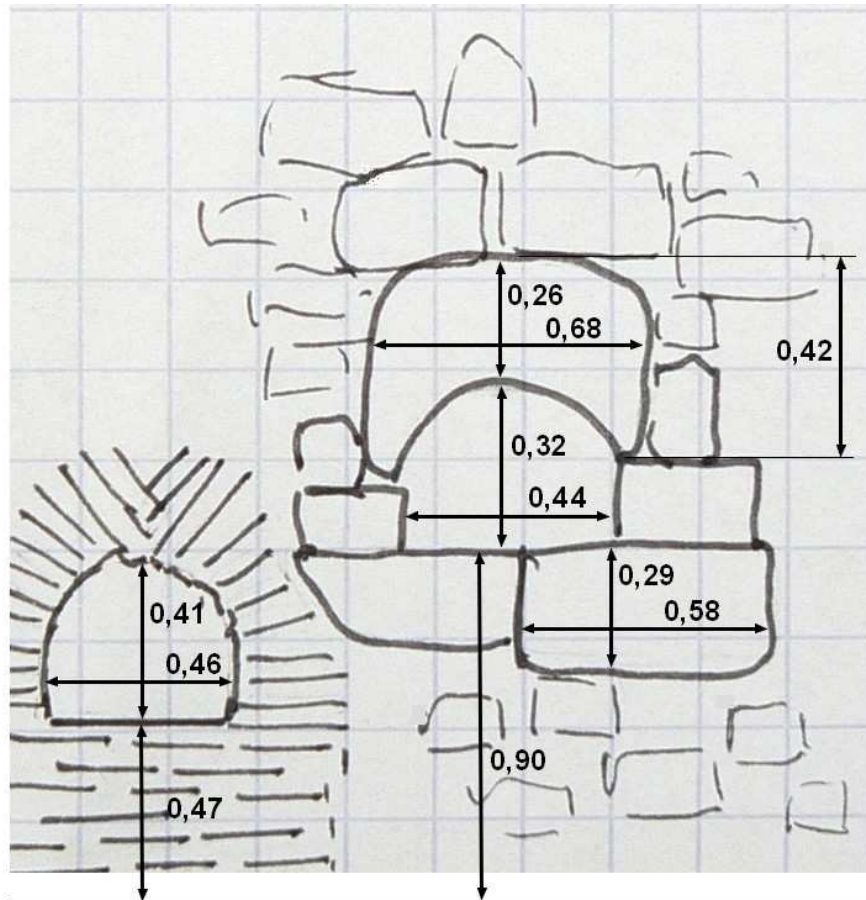
Vue de face



Plan coupe



Four à pain



Potager

Four à pâtisserie

DESCRIPTIF ÉCRIT

Le bâtiment abritant les fours fait partie d'une ancienne maison d'habitation, elle-même appartenant à un plus vaste ensemble de constructions qui constituent une enceinte close, sans ouverture sur l'extérieur.

L'ensemble comprend, une maison d'habitation avec tour périgourdine, grange, écurie, murs de pierre avec deux tourelles visibles sur l'ancien cadastre, dont l'une est en partie rasée et l'autre ayant peut-être servi de pigeonnier, mais qu'une restauration trop poussée a rendu illisible.

La maison où se situent les fours, inoccupée depuis fort longtemps, comporte deux pièces principales, grenier au dessus, avec toutes les ouvertures donnant sur la cour commune.

La construction est datée de 1774 (inscription sur le linteau de la porte d'entrée) et n'a jamais été restaurée. La grange qui lui est adossée et qui abrite le cul de four est de construction ultérieure.

La boulangerie, qui servait vraisemblablement de cuisine (elle est dotée d'une pierre d'évier), servait aussi à préparer la nourriture des cochons. Ses seules ouvertures sur l'extérieur sont la porte d'entrée et un petit *fenestrou* au dessus de l'évier.

Le mur nord de la pièce constitue un très bel ensemble qui se compose d'un four à pain avec sa cheminée, et d'un four à pâtisserie dont la cheminée a disparu, les deux bases des fours étant situées sur un même plan horizontal, environ 0,90m au dessus du sol.

Entre les deux fours et en contrebas, on trouve un potager ou cendrier.

Le four à pain mesure de 2m de diamètre et 0,55m de hauteur. L'ouverture d'une largeur de 63 cm et d'une hauteur de 38 cm, est surmontée d'un épais linteau arrondi monolithique.

La sole est constituée de dalles de pierre, la voûte de briques est en bon état.

La poutre de la cheminée repose sur des corbeaux en bois. Son épaisseur est de 0,20m. Les côtés de la cheminée sont en pierre garnie de bois sur le devant.

Le four à pâtisserie mesure 1,50m de diamètre et 0,65m de hauteur. Son ouverture mesure 44 cm de large et 32 cm de haut. Le linteau est monolithe également mais brisé en son milieu. La voûte est en bon état également.

Les bouchoirs ont disparu.

Le *potager* est situé en contrebas et communique intérieurement avec le four à pâtisserie par un conduit qui permettait probablement d'évacuer les braises directement du four au potager.

L'ouverture du potager est en brique et munie d'un cerclage de fer.

Dans l'angle de la pièce se trouve aussi une construction circulaire de pierre qui servait à cuire la soupe des cochons : on récupérait les braises du four à pain que l'on déposait dans son fond et on posait dessus des marmites en fonte (une marmite est toujours en place), de légumes ou de *bacades*.


DESCRIPTIF PHOTOGRAPHIQUE



L'environnement



Vue d'ensemble



Linteau de la porte d'entrée



Détail du four à pain et de sa cheminée



Potager et four à pâtisserie



Intérieur du four à pain



Intérieur du four à pâtisserie



L'arrière du four

HISTORIQUE ET SOURCES DOCUMENTAIRES

Si l'on en croit l'inscription portée sur le linteau de la porte d'entrée, la construction date de 1774.

Lors de l'établissement du cadastre en 1826, la propriété appartenait à M Bernard André dit *Picotte*. Elle passe ensuite à la famille Desport (Archives départementales de la Dordogne, matrices cadastrales 63 P 930), puis à M Gauthier qui entreprend d'importants travaux de rénovation, mais ne touche pas à cette partie de bâtiments.

M et Mme Lacaze rachètent la propriété en 1996.

DEVENIR DE L'ÉDIFICE OBSERVATIONS ET SUGGESTIONS DU RÉDACTEUR

L'avenir de ces fours est compromis par l'état de vétusté du bâtiment qui les abrite. La toiture et la charpente sont en très mauvais état et menacent de s'effondrer.

La propriétaire actuelle, Mme Lacaze, vient de décider (novembre 2011) d'entreprendre de travaux de sauvegarde (renforcement de la charpente et réfection de la toiture).

L'arrière du four devait être couvert à l'origine mais cette couverture a disparu, sans mettre le four en péril puisqu'il est protégé par la grange attenante.

RENSEIGNEMENTS ADMINISTRATIFS

Noms et prénoms des rédacteurs : Warembourg Jean-Marc

Dossier achevé le : 3 décembre 2011, complété en juin 2012

Date de dépôt au C.A.U.E.