

Département de la Dordogne  
**DOSSIER D'INVENTAIRE**  
PETIT PATRIMOINE RURAL BÂTI DU PÉRIGORD

CONSEIL GÉNÉRAL  
Conseil d'Architecture d'Urbanisme et  
d'Environnement de la Dordogne  
(C.A.U.E. 24).

LA PIERRE ANGULAIRE  
Fédération des Aînés ruraux  
de la Dordogne  
(Association loi de 1901)



**Arrondissement : Sarlat**  
**Canton : Sarlat**  
**Commune : SAINT-ANDRÉ-D'ALLAS**  
**Lieu-dit : Le Roch**  
**Édifice : Fontaine du XVIIIème siècle**  
**DOSSIER n°**

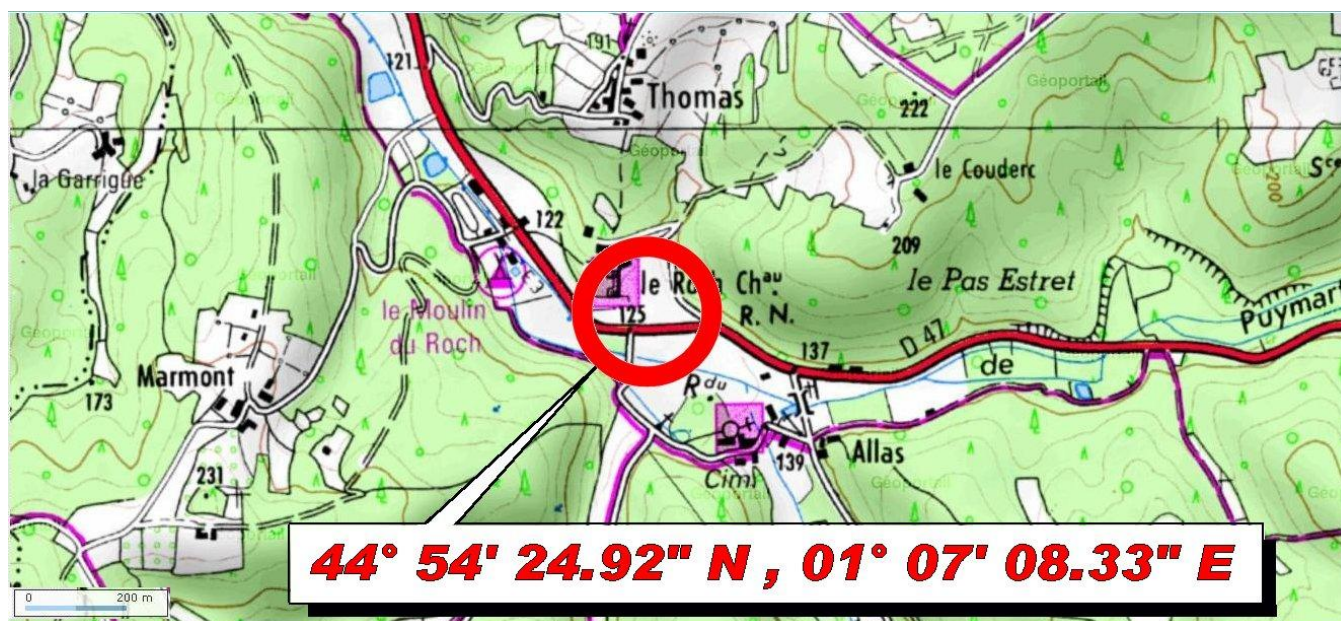
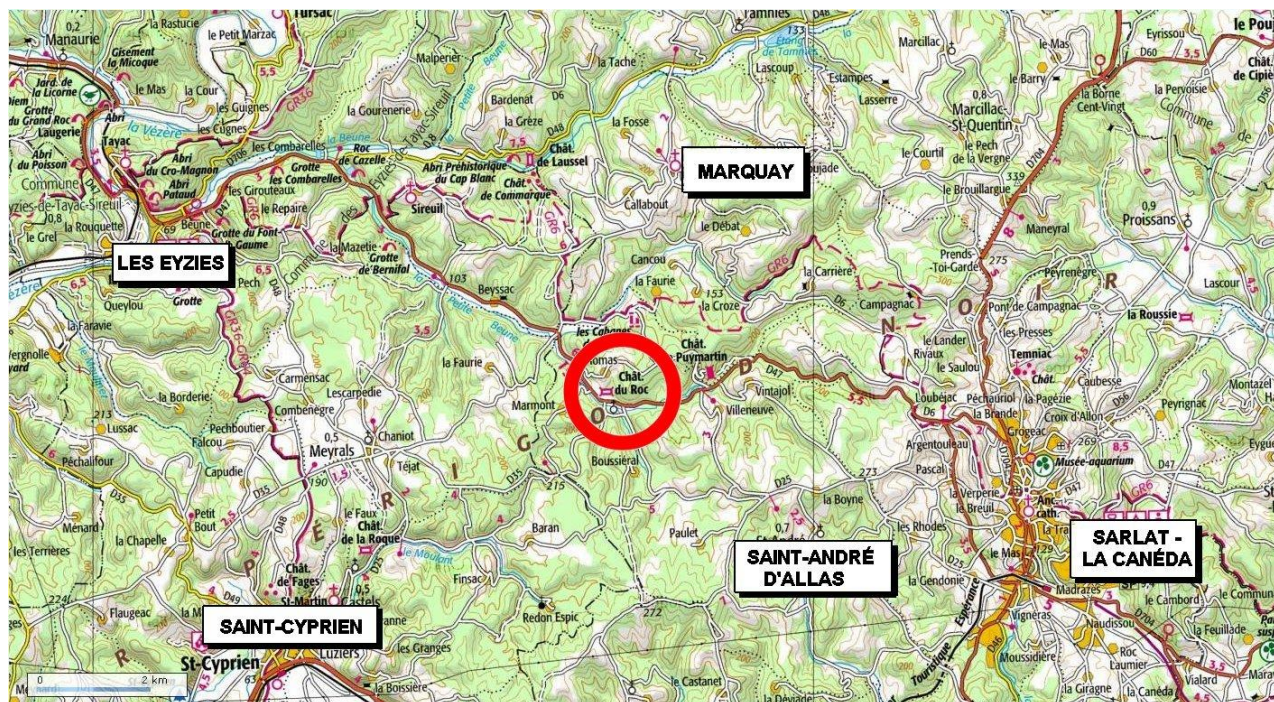
## LOCALISATION GÉOGRAPHIQUE

Cartes IGN -

**Longitude** (référée au méridien international)  $1^{\circ}7'08.33''$  E

**Latitude Nord** :  $44^{\circ} 54'24.92''$ N

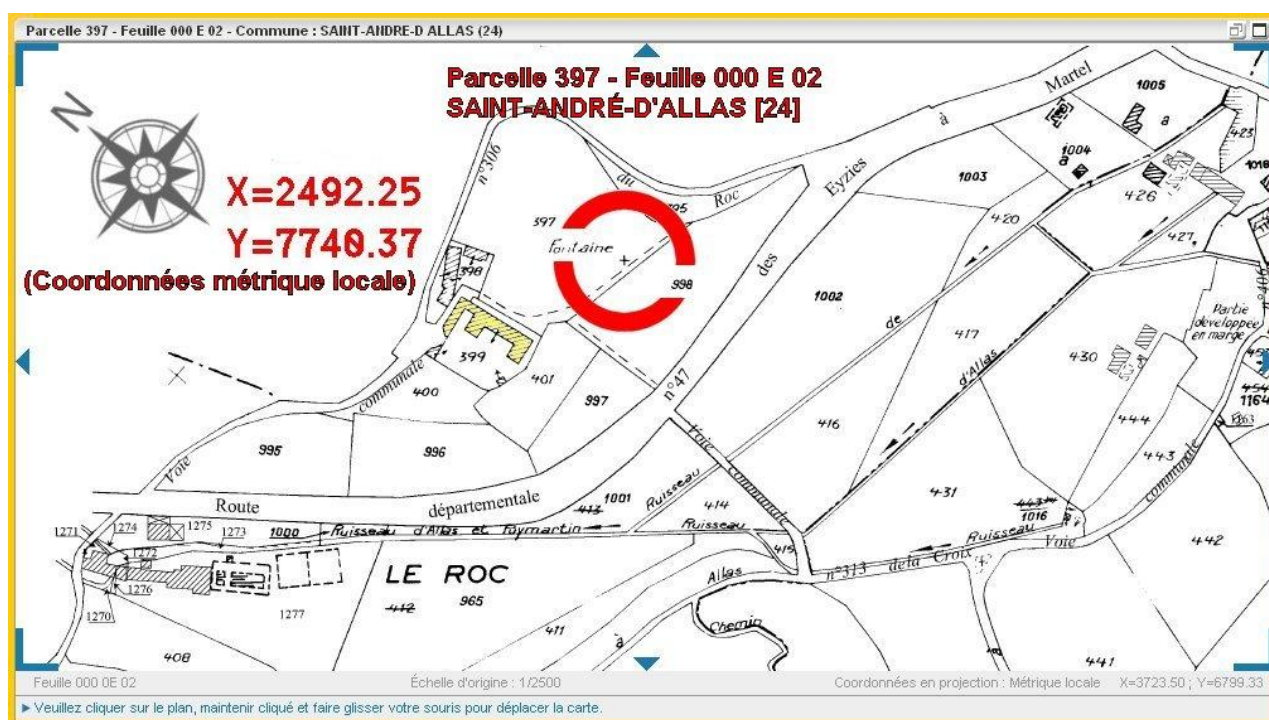
**Altitude** : 125m



# LOCALISATION CADASTRALE

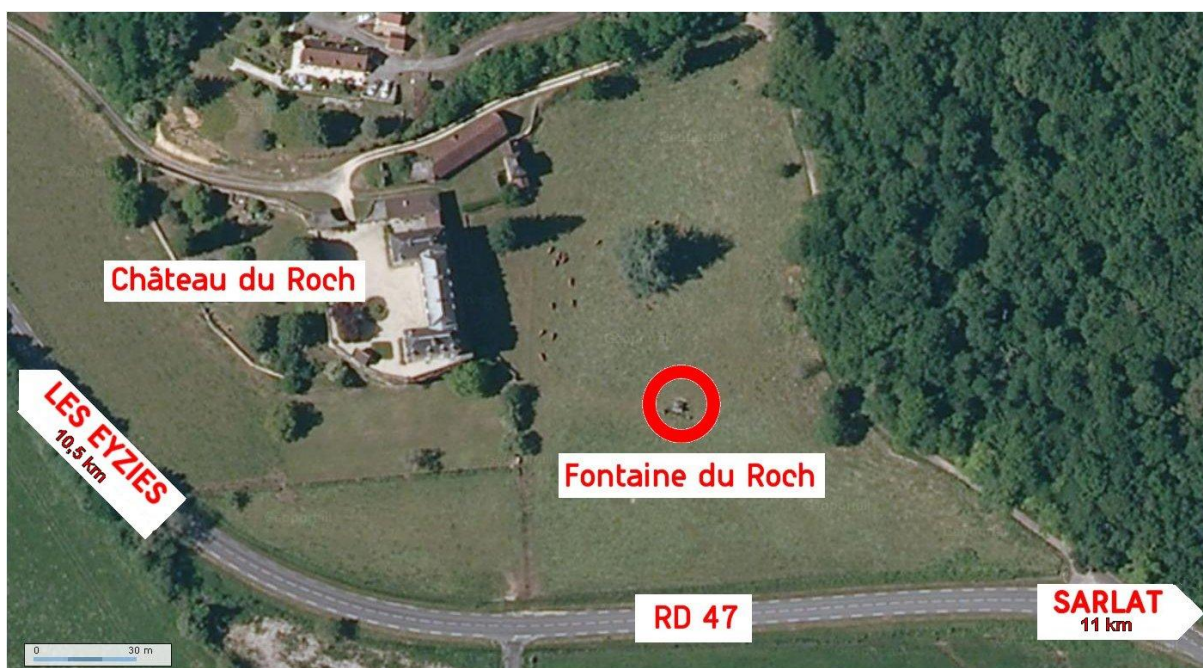


Échelle 1/2218

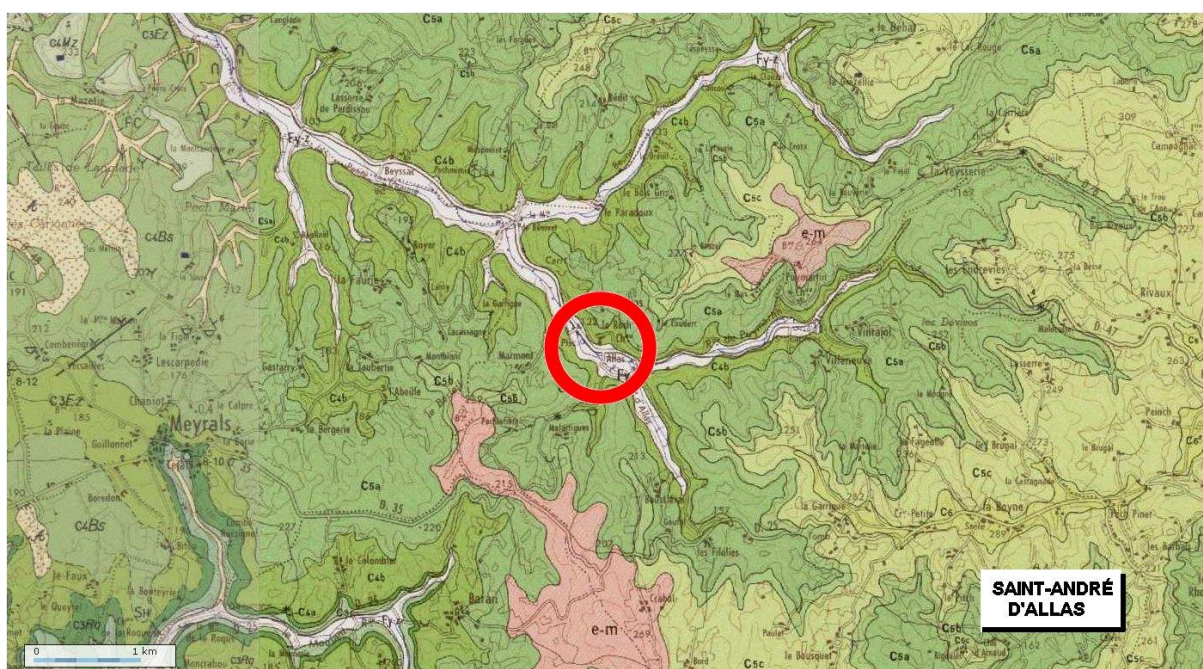


Elle est bâtie sur la parcelle 397, feuille 000 E 02, presque en limite de la 998.  
Elle est indiquée sur le plan cadastral à la position X=2492.25 Y=7740.37 en coordonnées métriques locales  
44° 54' 24.92" N, 01° 07' 08.33" E  
44.906922° N, 1.118978° E

## LOCALISATION GÉOPORTAIL



## CARTE GÉOLOGIQUE LOCALE

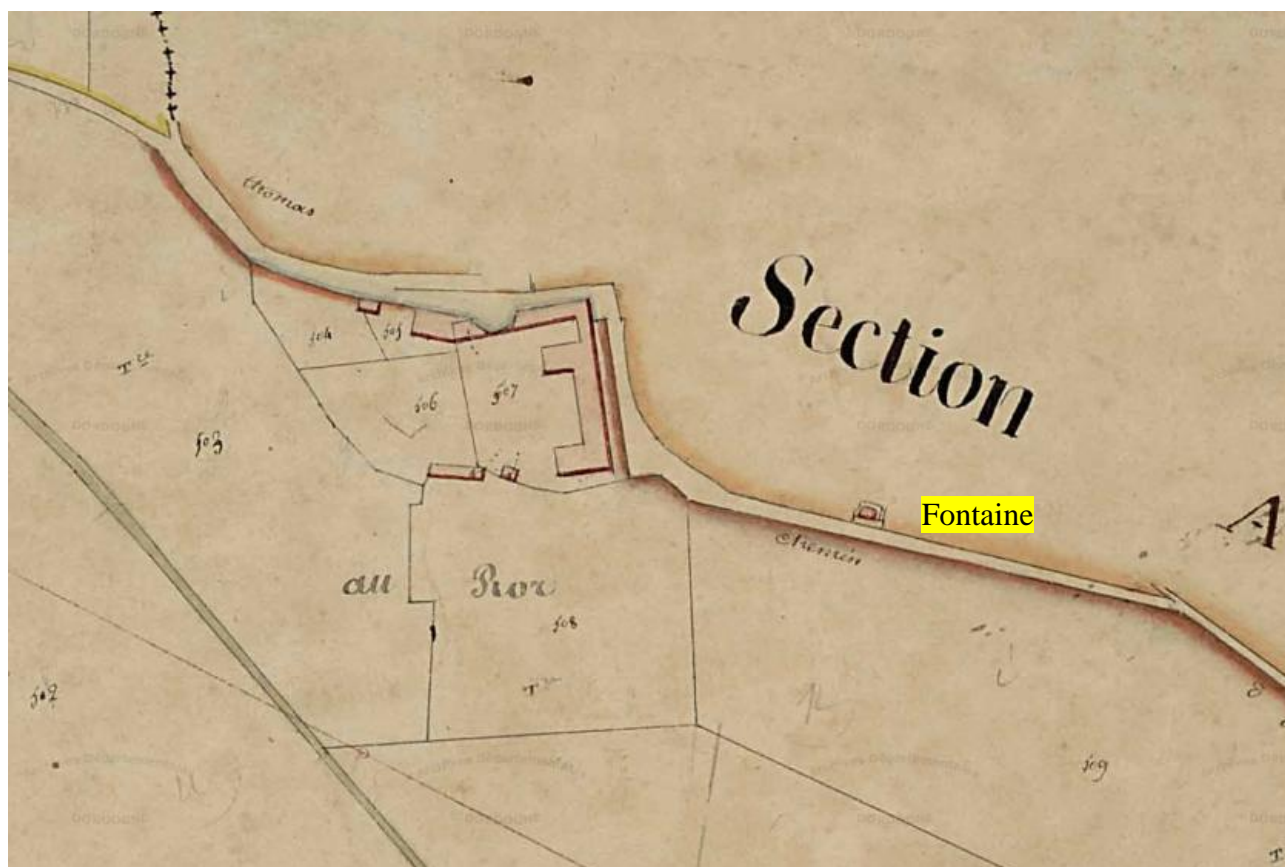


Légende : les zones vertes notées C2 correspondent au crétacé supérieur

# Cadastré napoléonien



Extrait du site des archives départementales de la Dordogne.




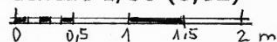
Le chemin de Thomas à Sarlat passait en bordure de la **fontaine** pour ensuite remonter au Nord le long et derrière le château du Roch. Le CD 47 actuel n'a pas repris ce tracé et passe au sud de la fontaine et du château (voir cadastre actuel où l'ancien chemin figure en pointillé)

Échelle : 1/1109

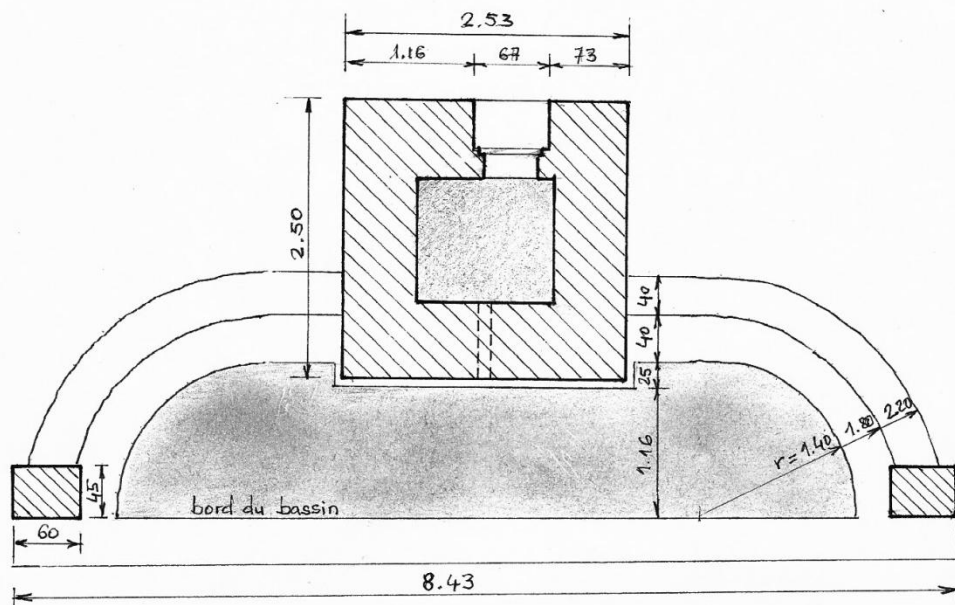
# DÉFINITION GRAPHIQUE

## FONTAINE du XVIIIème siècle au CHÂTEAU DU ROCH à Saint-André-d'Allas

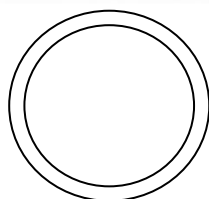
Vue de face et coupe sur le bassin échelle 1/50 (0,02)



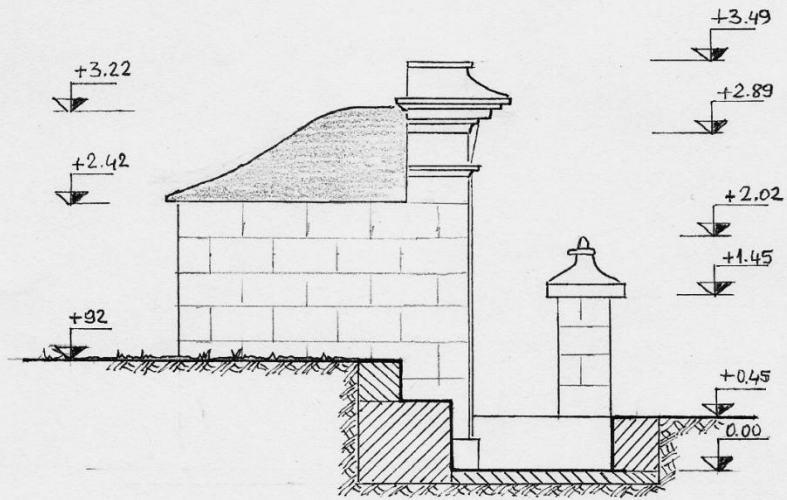
Vue en plan coupe à 1 m au dessus du bassin




Bassin monolithe  $\varnothing$  ext. 1.16 m  
 $\varnothing$  int. 0.94 m



Vue de gauche échelle 1/50 (0.02)





Détail corniche et chapiteau échelle 1/20 (0.05)



Echelle 1/20 (0,05)

Guy Boyer 12-12-2011





Dessin de Michel Chanaud



## DESCRIPTION PHOTOGRAPHIQUE



Le château du Roch et la fontaine



Vue de face



Pilier avec chapiteau



Vue de gauche



Vue arrière



L'abreuvoir monolithe cylindrique



## DESCRIPTION VISUELLE

Cette fontaine est bien visible de la route D 47, à mi-chemin entre Sarlat et Les Eyzies-de-Tayac-Sireuil. Elle se situe dans un pré en contrebas du château du Roch à proximité du hameau d'Allas.


Établie sur des alluvions de fond de vallée (Fy et Fz) sujets à la solifluxion, elle a subi un pendage de 4° vers le sud-ouest.

Elle est construite en pierres de taille avec des blocs de 60 cm x 30 cm environ en parement ; certaines pierres sont dégradées par le gel en surface.

Elle est composée d'un bassin de 6.80m par 1.20m encadré par deux piliers de 60 x 45cm agrémentés de chapiteaux, celui de gauche ayant le sommet cassé. Le corps de l'édifice présente en façade des panneaux en relief rythmés par des arêtes verticales, le tout surmonté d'un chapiteau mouluré caractéristique de l'architecture du XVIIIème siècle.

Le réservoir lui-même accessible par une ouverture à l'arrière est construit en pierres de taille avec un couvrement en pierres maçonnées. A la date du relevé 22/11/2011, il reste un peu d'eau au fond mais, sans débit apparent, elle reste très en dessous (30cm environ) des orifices prévus pour alimenter le bassin. L'eau semble s'infiltrer jusqu'au dispositif de pompage situé quelques dizaines de mètres en contrebas. Le trou carré en façade de 7 x 8 cm a du être réalisé pour l'installation d'une pompe à main au XIXème siècle. Le regard en bas au centre du bassin est de construction récente mais ne contient pas d'eau.

Pour compléter l'ensemble, un abreuvoir circulaire monolithe, présentant une feuillure probablement destinée à un couvercle, se trouve à 1.70 m du bord du bassin, dans l'axe.



## HISTORIQUE.

Témoignage écrit de la propriétaire actuelle :

« Je ne connais pas la date de la construction de la fontaine, je sais seulement qu'elle est plus ancienne que le Roch qui date à peu près de 1780, elle servait aussi aux chevaux qui pouvaient boire car le chemin passait juste à côté il n'y avait pas d'allée.

Le chemin passait entre la grange et l'écurie, descendait sous la terrasse et rejoignait la fontaine et cela probablement il y a 2 siècles. Mon arrière-grand-père a dû le connaître mais la fontaine est plus ancienne, c'est tout ce que je peux vous dire. »

Dossier réalisé par Guy Boyer et Michel Chanaud avec la participation de Francis Guichard et quelques membres des antennes de Carlux, Domme et Sarlat le 23 novembre 2011 pour La Pierre Angulaire et le CAUE24.



Recensement du petit Patrimoine du Périgord

Siège : Maison des associations - 24000 Périgueux

Après avoir pris connaissance des buts poursuivis par "l'Inventaire de petit Patrimoine rural du Périgord", je soussigné : *de SAINT EXUPERY Etienne*  
demeurant à : *château du Roch 24200 Saint André d'Allas*

.....  
autorise l'association "la Pierre Angulaire" à constituer un dossier concernant l'édifice suivant dont je suis propriétaire :

Commune : *de SAINT ANDRE D'ALLAS*

Situation cadastrale : section : ....., parcelle n° .....

Nature : *Fontaine*

Fait au *Roch* ..... le *22.12 - 2011*

Signature

*Edst. Exupery*