

Département de la Dordogne
DOSSIER D'INVENTAIRE
PETIT PATRIMOINE RURAL BÂTI DU PÉRIGORD

CONSEIL GÉNÉRAL
Conseil d'Architecture d'Urbanisme
et d'Environnement de la Dordogne
(C.A.U.E. 24).

LA PIERRE ANGULAIRE
Génération mouvement
Fédération de la Dordogne
(Association loi de 1901)



Arrondissement : Périgueux
Canton : Périgueux
Commune : Périgueux
Lieu-dit : Jardin du Thouin
Édifice : Fontaine
DOSSIER n°

LOCALISATION GÉOGRAPHIQUE

Carte IGN : extraite de Géo Portail

Longitude (référée au méridien international) :

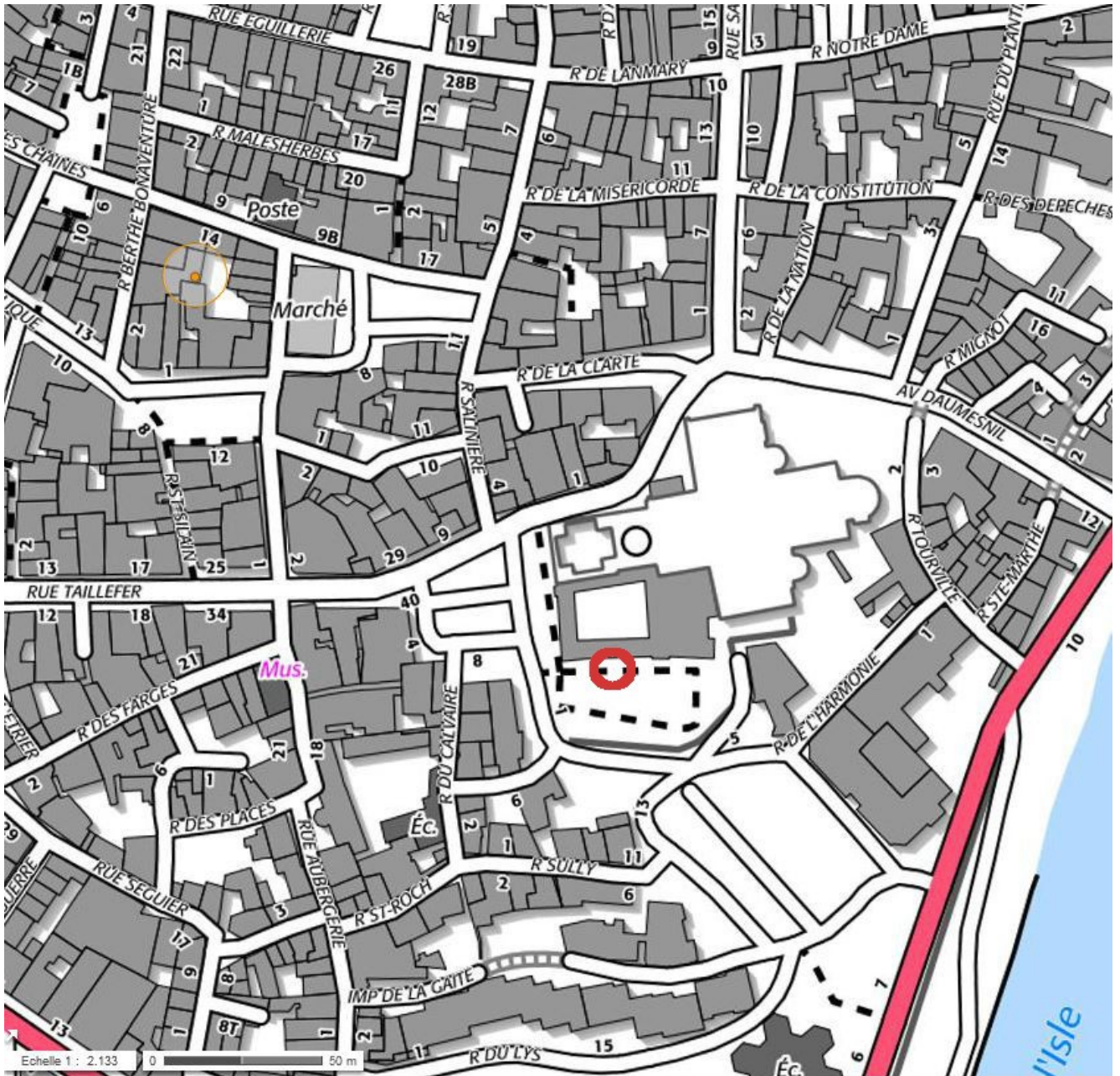
0,722356°

Latitude Nord :

45,183252°

Altitude :

101 m



LOCALISATION CADASTRALE

Cadastre extrait de www.cadastre.gouv.fr, à jour en CDIF le 27/11/2014, sur le site le 22/01/2016

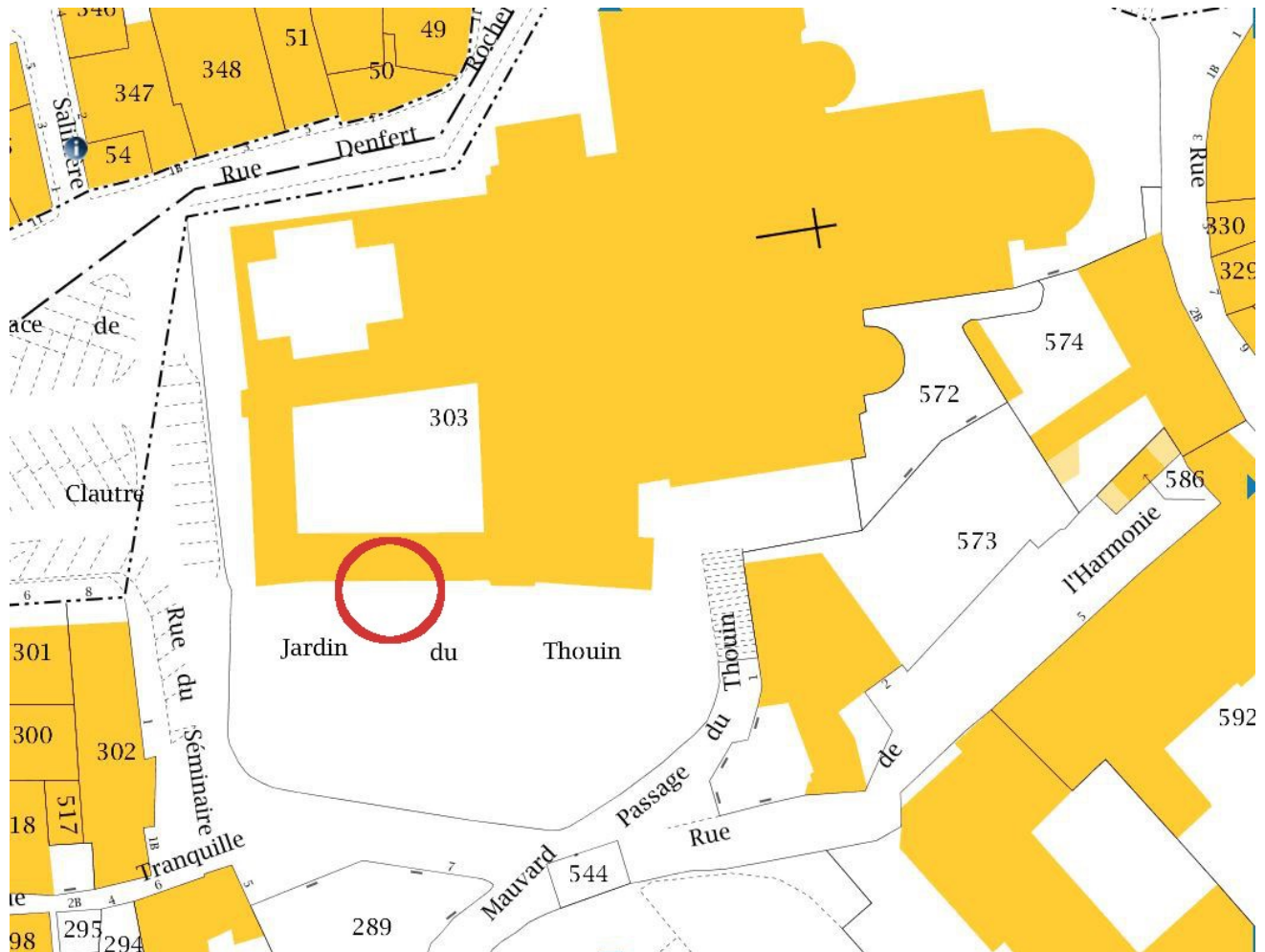
Échelle d'origine : 1/1000

Section : BI

Feuille n° BI 1

Parcelle n° Dp/303 - Superficie : Nature : jardin public

Propriétaire : la commune



LOCALISATION CADASTRALE ANCIENNE

Cadastre en date de : date extrême 1828

Échelle d'origine : 1/1000 ou 1/1250

Section : D dite de Saint-Front ou de la ville

Feuille n° D1 ou D

Parcelle n° 950 ou 423 Superficie : Nature :

Il y a 2 plans cadastraux dits napoléoniens pour Périgueux : l'un indiquant un relevé de 1822, l'autre sans date. Sur celui de 1822 la section D ne comprend qu'une feuille, l'autre en comprend 2.

Plan sans date au 1/1000
Feuille D1
Parcelle 950

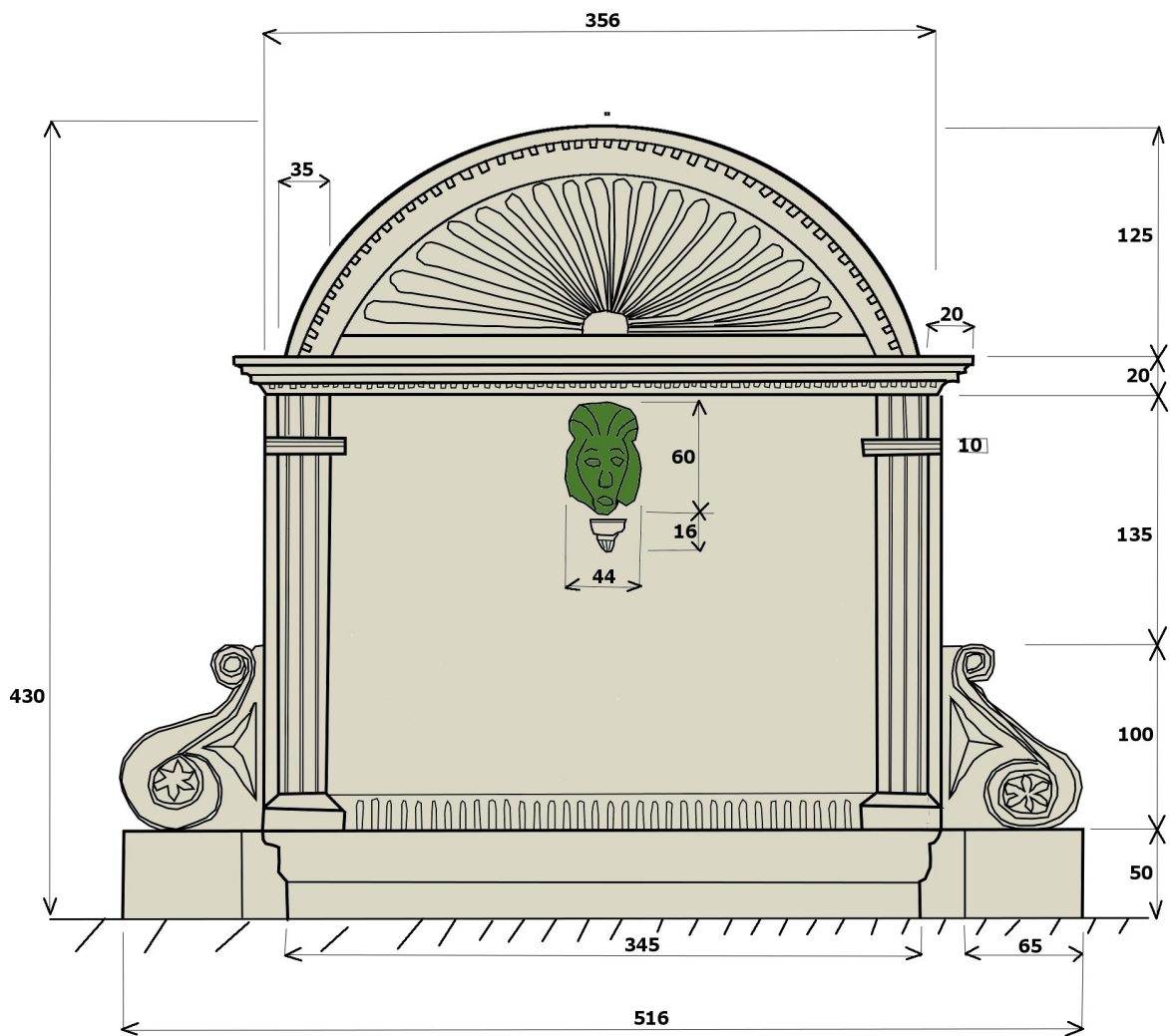



Plan de 1822 au 1/1250
Feuille unique D
Parcelle 423

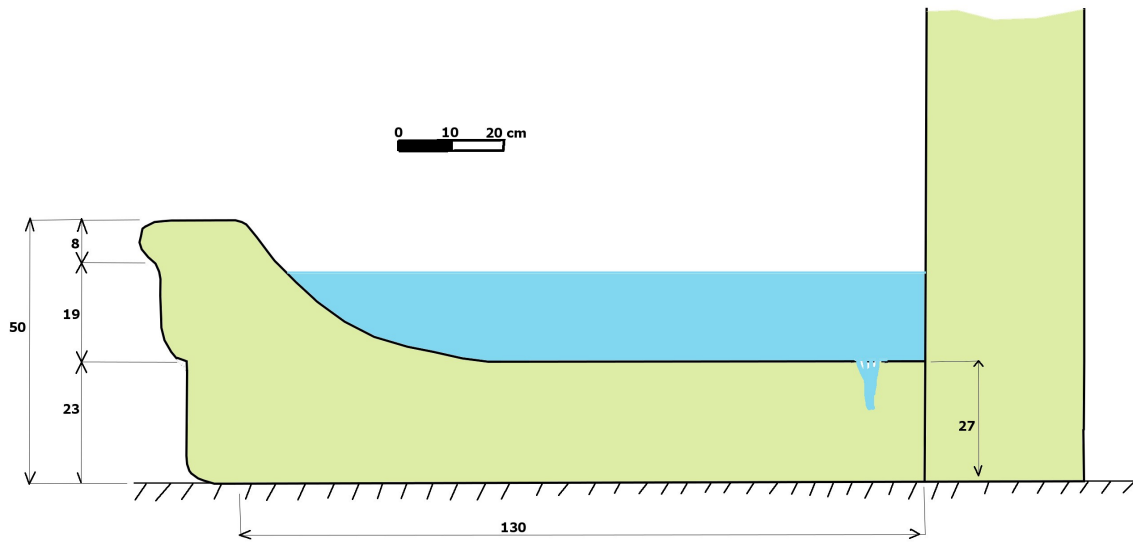


DESCRIPTIF GRAPHIQUE

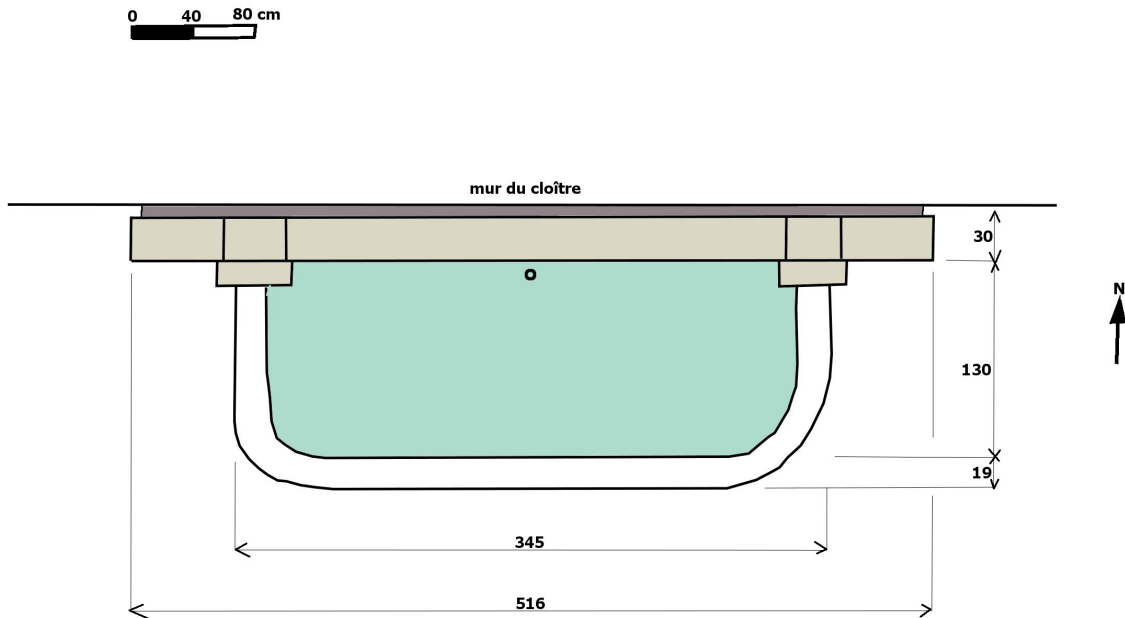
Elévation



Coupe du bassin



Vue au-dessus de la margelle



DESCRIPTIF ECRIT

C'est une fontaine adossée au mur du cloître de la cathédrale Saint-Front, dans le jardin du Thouin.

D'une hauteur totale de 4,30 m sur 3,56 m de large, elle est bâtie en pierre de taille de Chancelade et entourée de chaque côté, à hauteur de la margelle du bassin, de deux volutes symétriques accolées aux colonnes latérales. Une rosace, que l'on retrouve au bas du mur de la fontaine, orne les deux boucles des volutes.

Les deux colonnes latérales sont légèrement surélevés par rapport au mur du fond et ornées de 3 séries de 2 rainures verticales sur toute leur longueur. En haut et en bas des moulures décoratives.


Le mur est surmonté d'une corniche comprenant un cavet, et deux moulures droites, la moulure inférieure étant décorée au-dessous de petits modillons cubiques. Au-dessus de la corniche un fronton en forme de segment de cercle, lui-même mouluré avec à l'intérieur les mêmes petits modillons que sous la corniche. A l'intérieur une décoration sculptée dans la pierre représentant des palmes ou ... une coquille Saint-Jacques ...

Juste en-dessous de la corniche une tête de lion en fonte de 60 cm sur 44 apporte l'eau à la fontaine. Le bassin est en anse de panier et construit en pierre de Chauvigny égrisée, issue des carrières de Chancelade. Il a une profondeur de 23 cm et l'eau s'écoule par une bonde située au centre du bassin tout près du mur du fond.

DESCRIPTIF PHOTOGRAPHIQUE



Photo aérienne (Géo portail)



HISTORIQUE ET SOURCES DOCUMENTAIRES

Le jardin du Thouin est situé sur l'emplacement de l'ancienne abbaye de Saint-Front. Jusqu'en 1979, c'était un parking, appelé place du Chantier.

En 1979, dans le cadre d'une action Ville moyenne, la municipalité décida d'en faire un jardin. Y-M Froidevaux, architecte en chef des monuments historiques à Partis, présentait ainsi le projet le 31 mai 1979: « *Au centre du quartier ancien de Périgueux, la terrasse de l'ancien Evêché est actuellement un lieu privilégié, malheureusement perdu : dominant la rivière de l'Isle, face à l'admirable site des cotéaux de la rive sud, cet espace planté d'arbres est accaparé par l'automobile, les piétons, les visiteurs ; les enfants n'y ont plus leur place, le bruit, les vapeurs d'essence et l'encombrement y règnent ; depuis des années cet emplacement est un lieu à fuir.*

Il apparaît donc nécessaire de retrouver cet espace pour lui rendre sa destination, c'est à dire au repos, au calme et aux jeux tranquilles, lieu de rencontre qui n'existe plus dans la vieille ville de Périgueux. »

La place fut donc transformée en jardin et on y installa les deux canons du XVI^e siècle trouvés en 1979 en fouillant la place du Coderc.

Il semble que la municipalité ait eu d'emblée le projet d'y installer une fontaine. En 1983 elle acheta aux carrières Marquet à Chancelade un bassin qui ne fut pas utilisé. Et c'est en 1986 qu'il fut décidé de construire une fontaine en utilisant le bassin déjà acheté. Dans les dossiers communaux cette fontaine est appelée *fontaine Louis XIV* ou *fontaine au lion*. De fait, la phrase de Guy Penaud, *une fontaine murale en pierres sculptées du XVII^e siècle a été dressée en 1987 contre le mur S. du cloître* est ambiguë car elle peut laisser supposer que la fontaine date du XVII^e siècle, ce qui n'est pas le cas : elle date de 1987, avec des pierres neuves, et est due à l'architecte Marc Robert (voir dessins dans le portefeuille documentaire).

Sources orales :

Sources écrites :

- Guy Penaud, *Le grand livre de Périgueux*, éd. La Lauze, 2003
- Archives municipales de Périgueux, 81 W 43 (carton 68)


**DEVENIR DE L'ÉDIFICE
OBSERVATIONS ET SUGGESTIONS DU RÉDACTEUR**

Le site est bien entretenu, toutefois il faut signaler des fractures sur la margelle du bassin et une fissure dans le fronton.

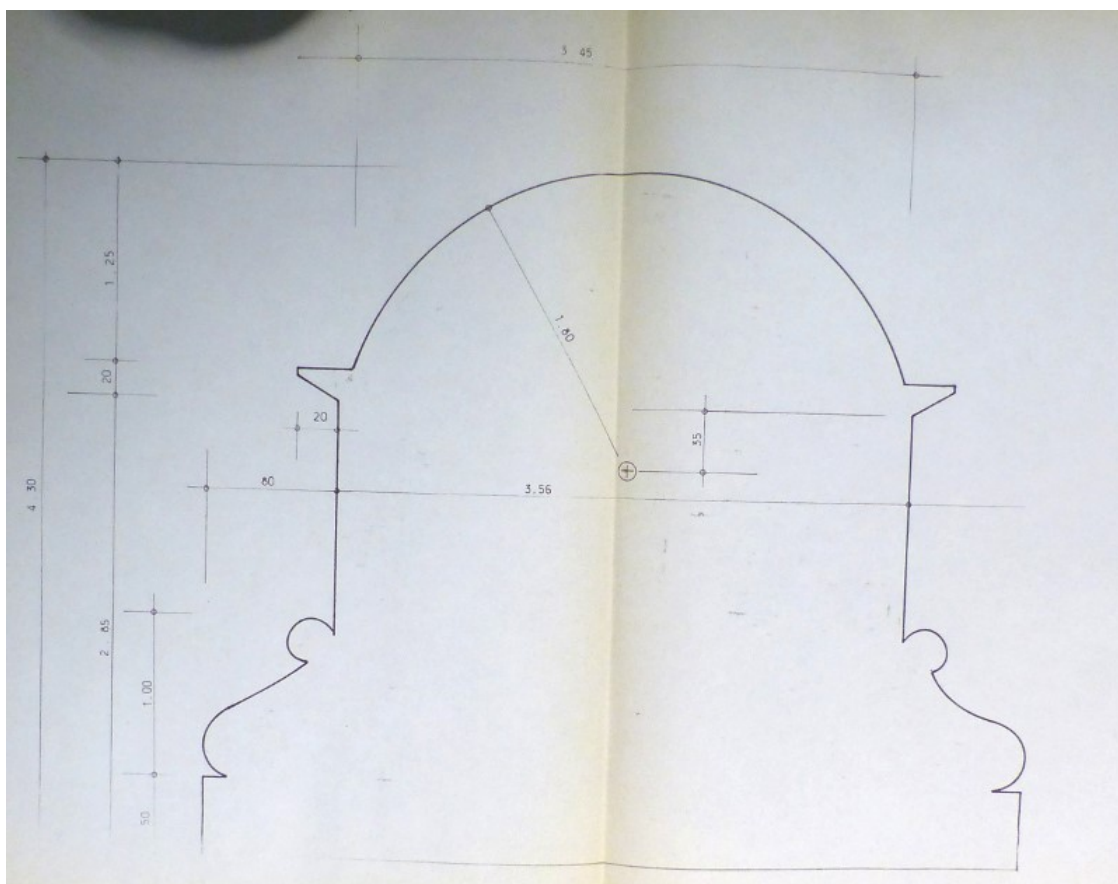
RENSEIGNEMENTS ADMINISTRATIFS**Noms et prénoms des rédacteurs**

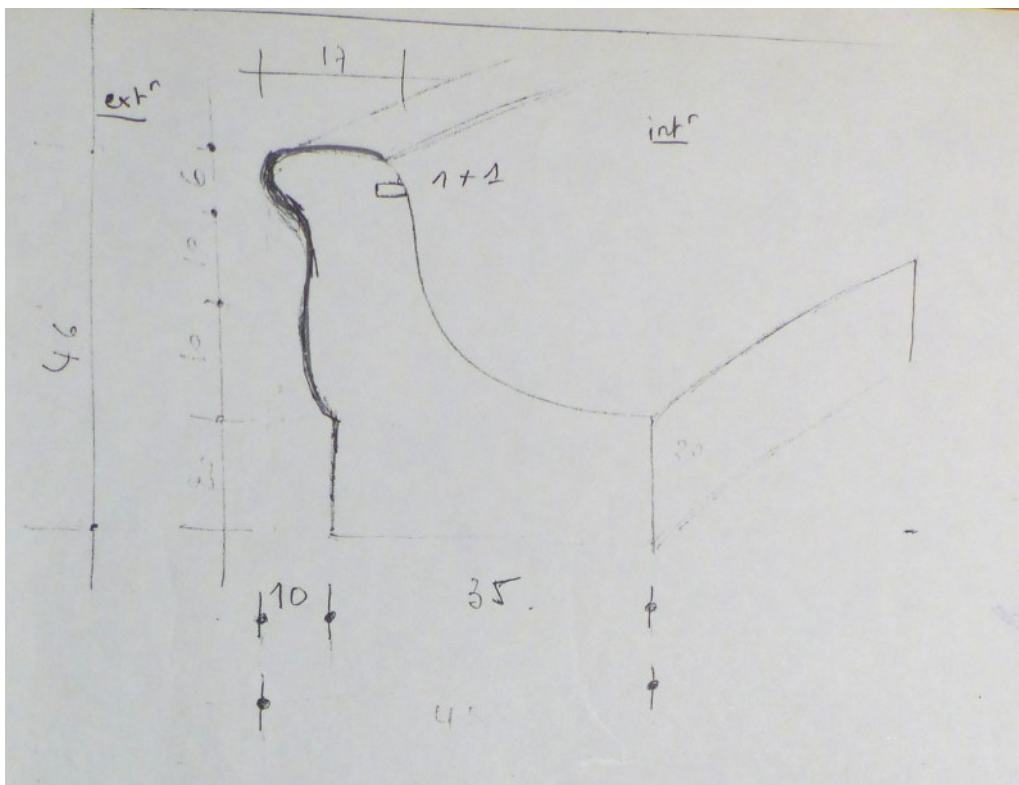
Catherine et François Schunck (antenne de Périgueux)

Dossier achevé le : 10 mars 2016

PORTEFEUILLE DOCUMENTAIRE

Esquisse faite par l'architecte Robert





Achat du bassin en 1983

CARRIÈRES DE CHANCELADE
ENTREPRISE MARQUET
 B.P. 1
 24000 CHANCELADE
 Tél. 052 22 22 07
 052 22 22 12

Service Financier
 Réçu n° 01001 1983
 MR LE DIRECTEUR
 TRAVAUX MUNICIPAUX
 VILLE DE PERIGUEUX
 24000 PERIGUEUX
 Haïc

DATE FACTURE: 30.06.83
 N° FACTURE: 4848
 CLIENT: 1140
 CODE RESE: 0
 PAYABLE PAR VIREMENT POSTAL

CODE ARTICLE	QUANTITE	COMB	DESIGNATION	PRIX BRUT	P.T. NET	MONTANT N.E.
LIVRAISON DU 16 JUIN						
2630	1.130	M3	PIERRE DE CHAUVIGNY BL 39 BASSIN ANSE DE PANIER TAILLEE	18900	18900,00	21357,00
2630	0.128	M3	DEBITE	7500	7500,00	22317,00

Chapitre: 922-2
 Article: 609
 N° du registre des dépenses engagées: 609

Visa du Chef de Service

CONTIENT LE MONTANT DES LIVRAISONS
 CI DESSUS POUR LA SOMME DE VINGT SIX MILLE
 QUATRE CENT SOIXANTE SEPT FRANCS QUATRE
 VINGT SEIZE CENS

MT	MONTANT M.T.	BASE TAXABLE	TAXE TVA	MONTANT TVA	Montant à payer
3	22317,00	22317,00		4150,96	26467,96
	22317,00	22317,00		4150,96	26467,96

NET A PAYER: 26467,96

CARRIÈRES DE CHANCELADE
Entreprise MARQUET
 B.P. 1 24000 CHANCELADE

Contre cette LETTRE DE CHANGE
 stipulée SANS FRAIS
 veuillez payer la somme indiquée
 ci-dessus à l'ordre de:
 en couverture de notre FACTURE N°

Montant payé en espèces: 26467,96
 Date de création: 30/6/83
 Valeur reçue en marchandises: 51.07.83

MR LE MAIRE
 Pour la Mairie
 L'adjoint délégué

MR LE DIRECTEUR
 TRAVAUX MUNICIPAUX
 VILLE DE PERIGUEUX
 24000 PERIGUEUX

SECI N EST PAS UNE TRAITÉ

SANS FRAIS