

Département de la Dordogne
DOSSIER D'INVENTAIRE
PETIT PATRIMOINE RURAL BÂTI DU PÉRIGORD

CONSEIL GÉNÉRAL
Conseil d'Architecture d'Urbanisme
et d'Environnement de la Dordogne
(C.A.U.E. 24).

LA PIERRE ANGULAIRE
Généralités Mouvement
Les Aînés ruraux
(Association loi de 1901)



Arrondissement : CARLUX
Canton : CARLUX 2408
Commune : CARLUX 24081
Lieu-dit : Les Parmeries
Édifice : Four à pain
DOSSIER n°

LOCALISATION GÉOGRAPHIQUE

Cartes IGN - 2036 est Salignac - Eyvigues

Longitude (référée au méridien international) : 1°21'37.0" E

Latitude Nord :44°52'36.3"

Altitude : 220 m



Extrait de carte IGN Géoportail

LOCALISATION CADASTRALE

Cadastre en date du : 1841 révisé en : 1957 à jour en : 25/02/2015

Échelle : graphique

Section : C

Feuille n° 02

Parcelle : 485

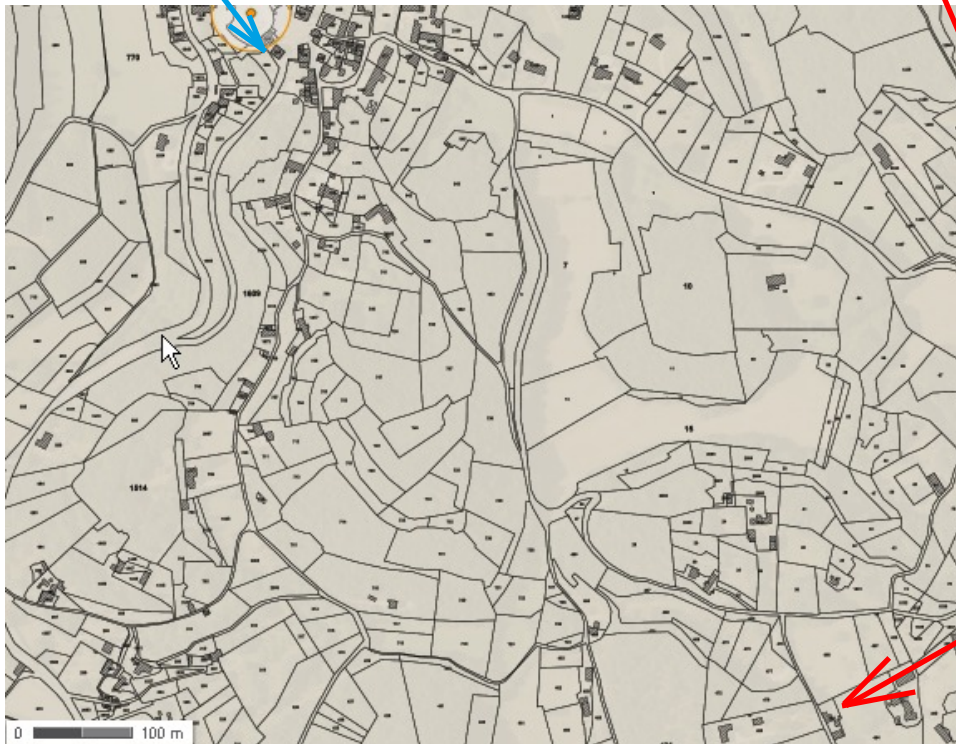
Superficie : 606 m2

Nature :

Propriétaire : Mr Francis JARDEL



Mairie



LOCALISATION CADASTRALE ANCIENNE

Cadastre en date de : 1841

Échelle : graphique

Section : C

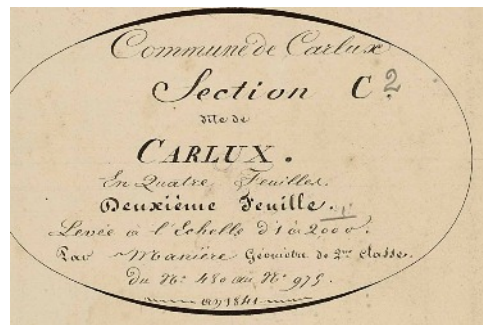
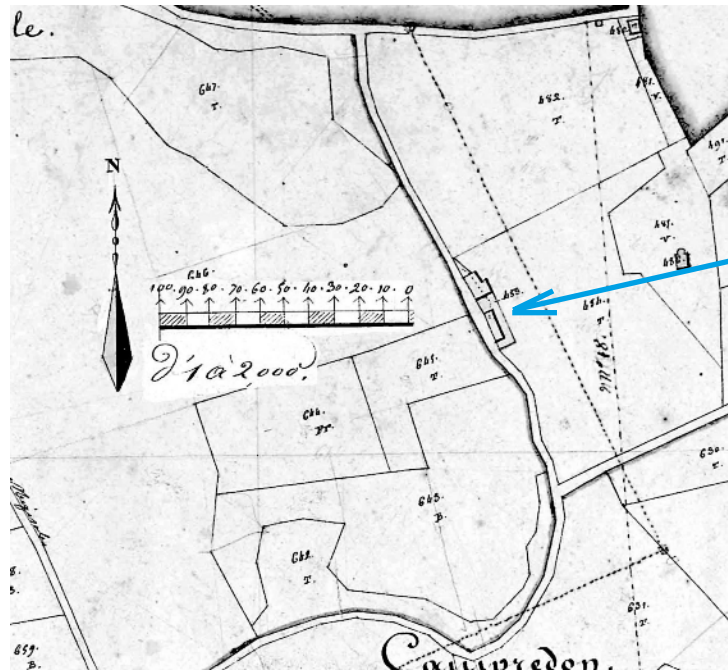
Feuille n° 02

Parcelle n° 453

Superficie :

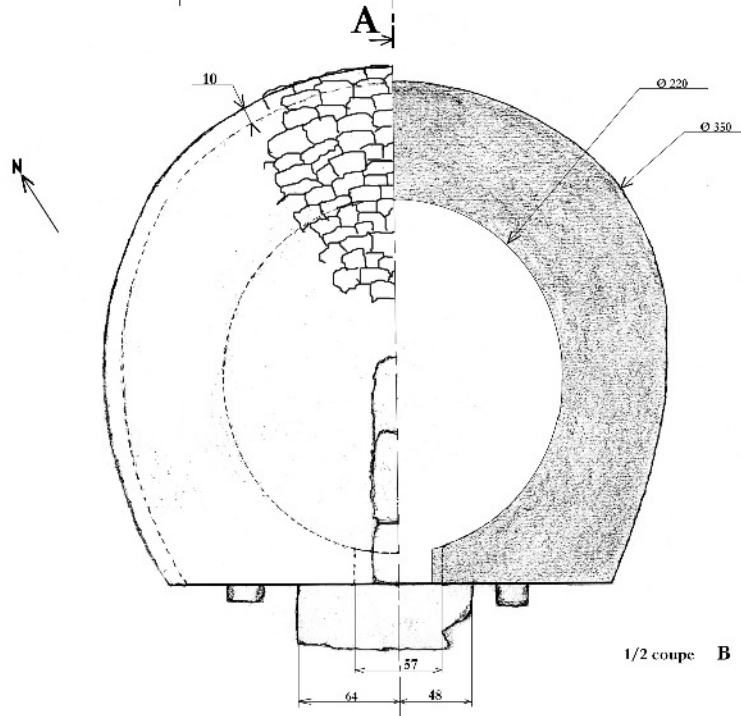
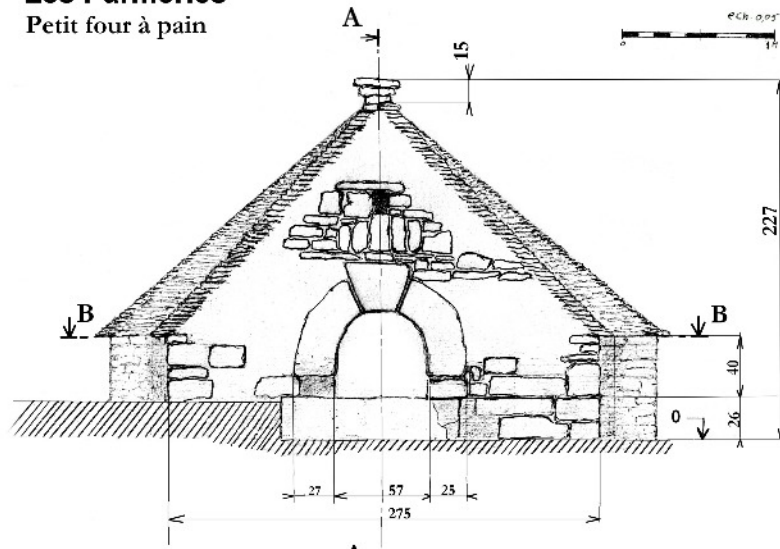
Nature :

Propriétaire / propriété de la famille PIVAUDRAN rachetée par Mr Francis JARDEL

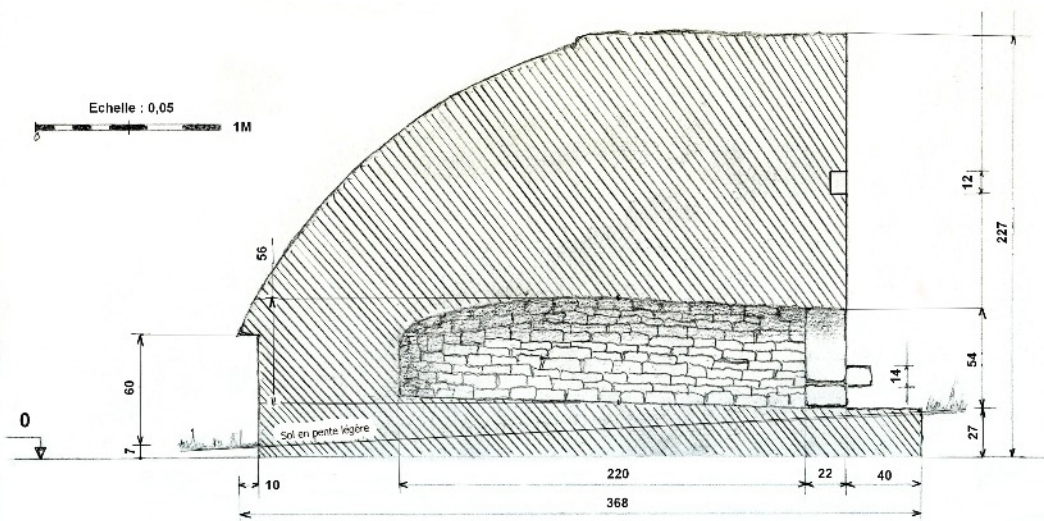


DESCRIPTIF GRAPHIQUE

Les Parmeries Petit four à pain



Coupe longitudinale AA



DESCRIPTIF ÉCRIT

Situé à 5 m de l'entrée principale d'une habitation fermière, ce four ne présente pas de dépendance, pas d'abri. La ferme est desservie par un chemin de terre entre champs, verger et bois à environ un kilomètre du centre du bourg de Carlux.

Le niveau de la cour où il est implanté, livrée aux poules et à la végétation, peu à peu remonte. Il faudrait aujourd'hui se baisser pour introduire le bois de chauffe et enfourner la pâte à pain.

De petite taille, 2,20 m de diamètre, il est construit en moellons taillés. La couverture en lauzes se termine par trois rangs de larges lauzes superposées.

Il n'y a pas d'oura et la petite ouverture au dessus de la gueule ne débouche pas.

La sole constituée de carreaux en terre cuite de 3 cm d'épaisseur sert d'appui à une voûte en cul de four montée en pierres taillées.

L'arc de la gueule est constitué de trois grosses pierres taillées.

Comme il menaçait de s'effondrer, la structure extérieure a été partiellement remontée au mortier de ciment (peu visible).

DESCRIPTIF PHOTOGRAPHIQUE



Extrait de carte IGN Géoportail



HISTORIQUE ET SOURCES DOCUMENTAIRES

Implanté près de bâtiments d'habitation fermière, ce four était d'usage familial. La ferme est desservie par un chemin de terre entre champs, verger et bois à environ un kilomètre du centre du bourg de Carlux.

Il fut rénové dans les années 1990.

Sources orales : Informations recueillies auprès du propriétaire actuel

Sources écrites :

DEVENIR DE L'ÉDIFICE OBSERVATIONS ET SUGGESTIONS DU RÉDACTEUR

Si l'extérieur est en bon état, la sole ne l'est pas et la voûte peu déformée ne menace pas de s'effondrer.

Le bâtiment d'habitation voisin n'est plus utilisé depuis le début du vingtième siècle. Le propriétaire, qui réalise lorsque cela est nécessaire les travaux d'entretien permettant de pallier toute dégradation importante, n'envisage pas pour l'instant de rénover ni de vendre les bâtiments et les terrains de cette ancienne exploitation agricole.

RENSEIGNEMENTS ADMINISTRATIFS

Rédacteurs : Antenne de Carlux, Jean Louis ROUET

Antenne de Sarlat, Pierre FERMONT

Dossier achevé le : 19 juin 2015