

Département de la Dordogne
DOSSIER D'INVENTAIRE
PETIT PATRIMOINE RURAL BÂTI DU PÉRIGORD

CONSEIL GENERAL

Conseil d'Architecture d'Urbanisme et
d'Environnement de la Dordogne
(C.A.U.E. 24).

LA PIERRE ANGULAIRE

Génération mouvement
Fédération de la Dordogne
(Association loi de 1901)



Arrondissement : SARLAT
Canton : Saint-Cyprien
Commune : Meyrals
Lieu-dit : Boyer
Édifice : Cabane n° 4
DOSSIER n°

LOCALISATION GÉOGRAPHIQUE Cartes IGN – Échelles : graphiques

Longitude (référé au méridien international) $1^{\circ} 05' 39.1'' E$ Latitude Nord : $44^{\circ} 54' 55.8''$

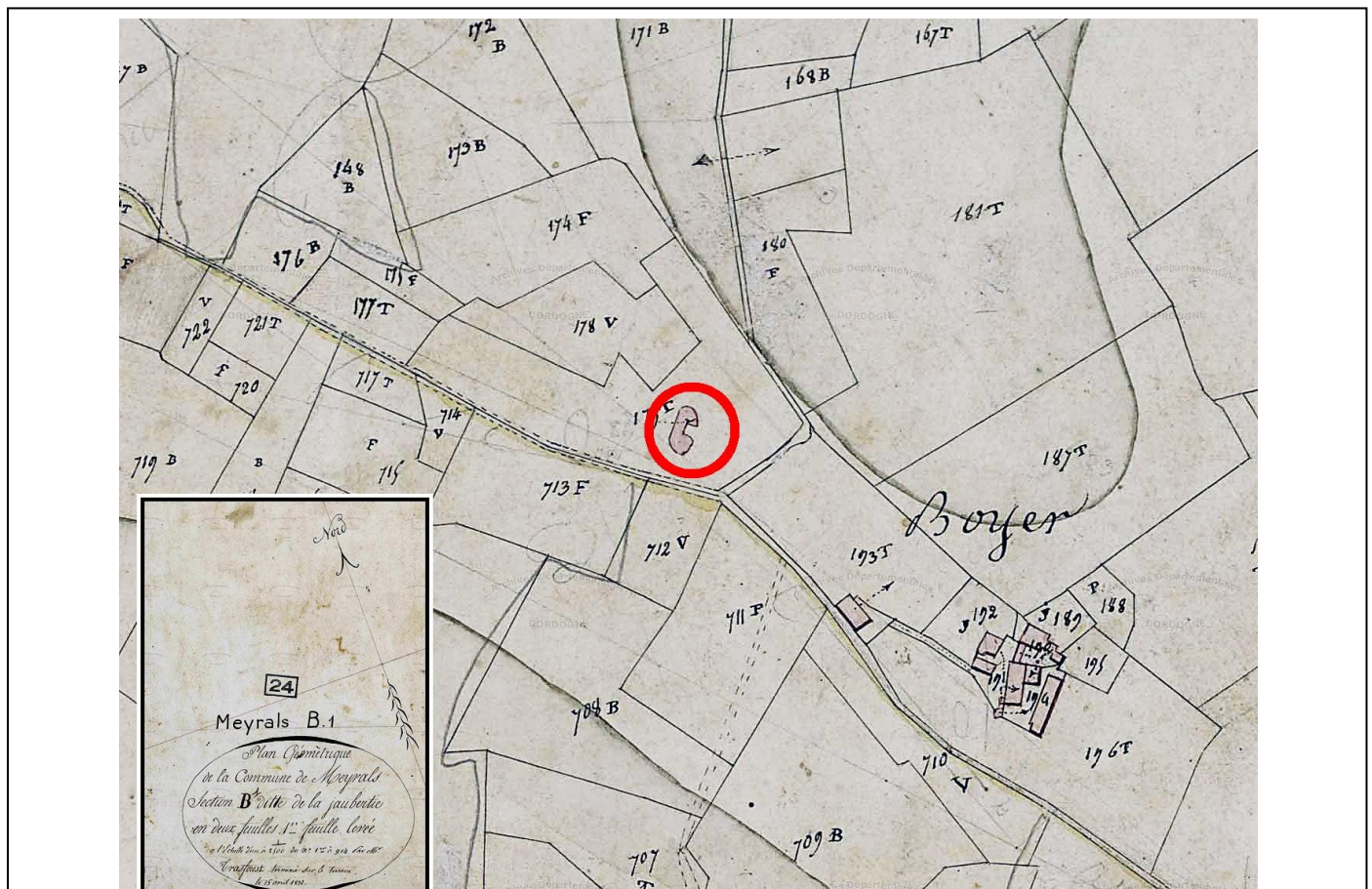
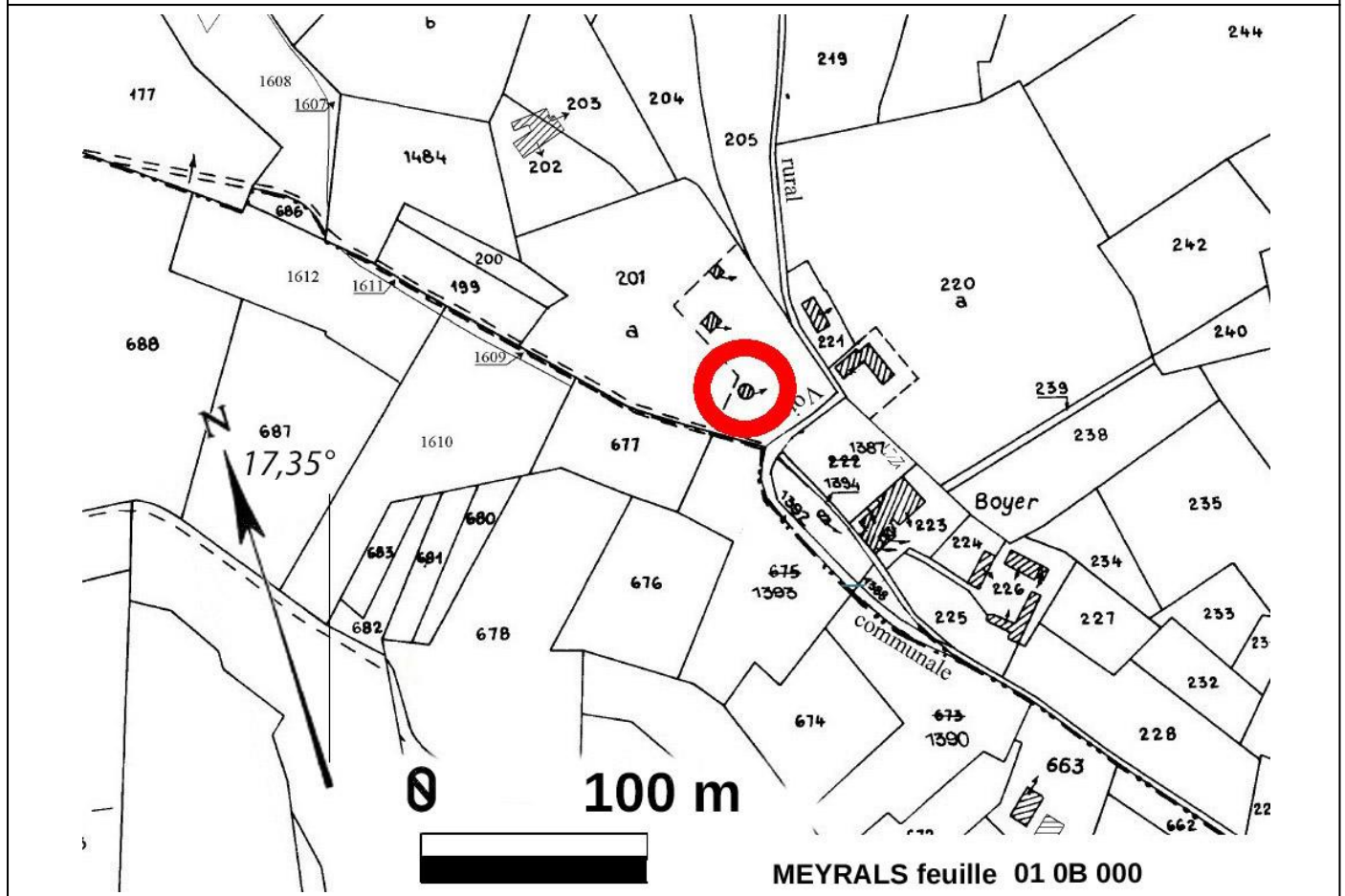
Altitude : 175 m.



Cabane n° 4 de la Rhonie

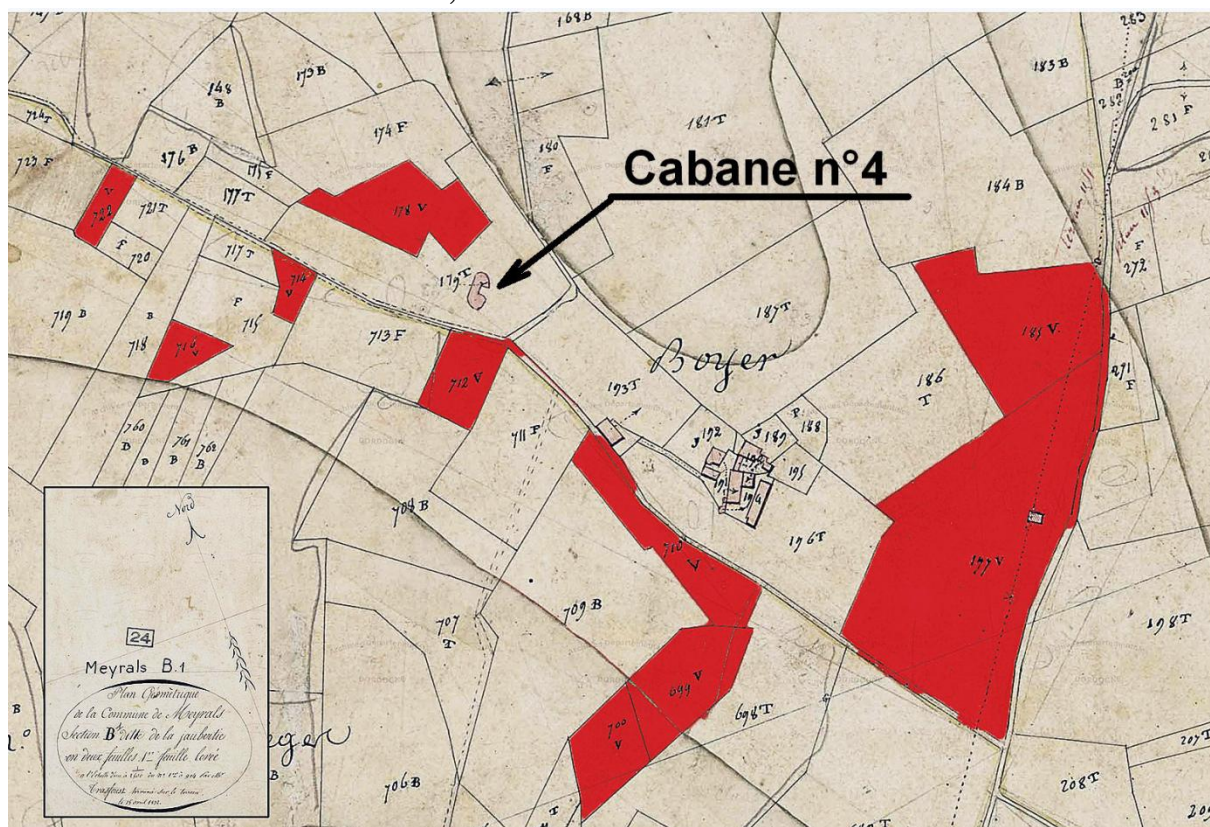


LOCALISATION CADASTRALE Meyrals feuille 0B01 parcelle n° 201



Cadastre ancien 1830

Commune de MEYRALS, section B1 dite de La Jaubertie



Cadastre ancien avec localisation des parcelles de vignes (pochage rouge) au début du XIXe siècle.

Photo aérienne position de la cabane n° 4



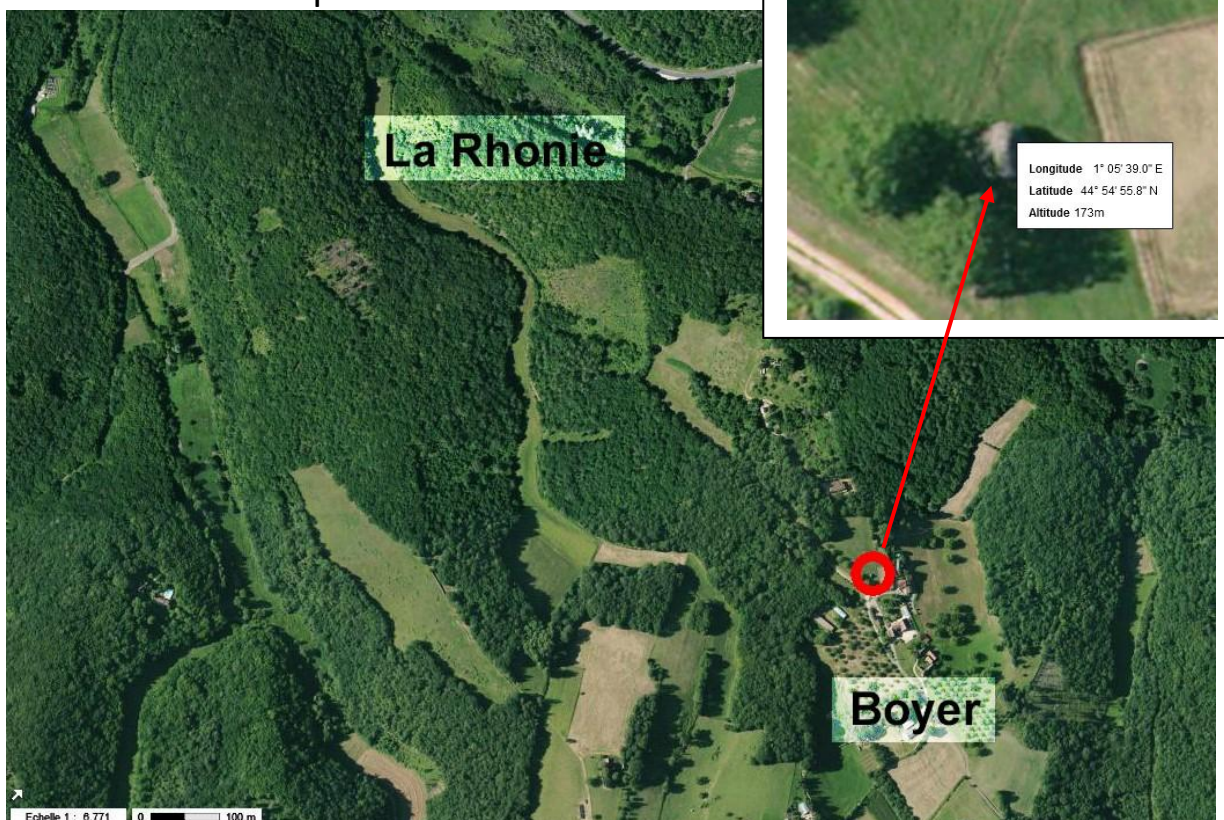
CARTE GÉOLOGIQUE LOCALE

BRGM depuis geoportail.gouv.fr Échelle d'origine = 1/13.542


Assises calcaires du Crétacé supérieur sur une langue de Campanien inférieur (C5a) constituant la ligne de crête surmontant en limite très proche le Santonien. Le substrat est un calcaire gréseux.



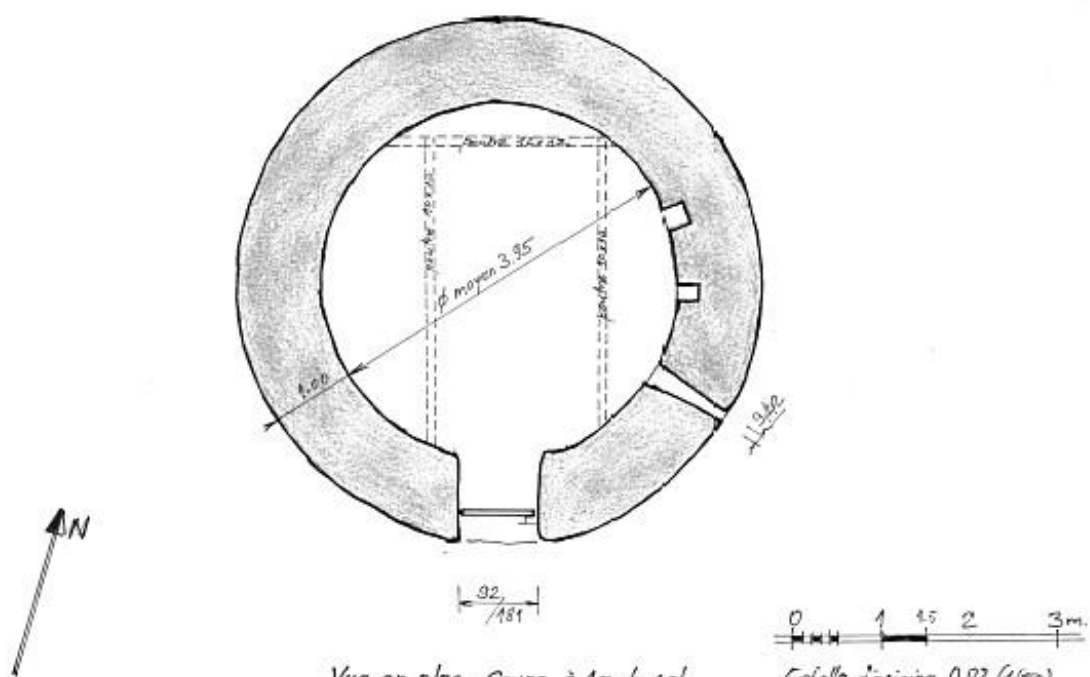
Vue aérienne Géoportail IGN



DEFINITION GRAPHIQUE

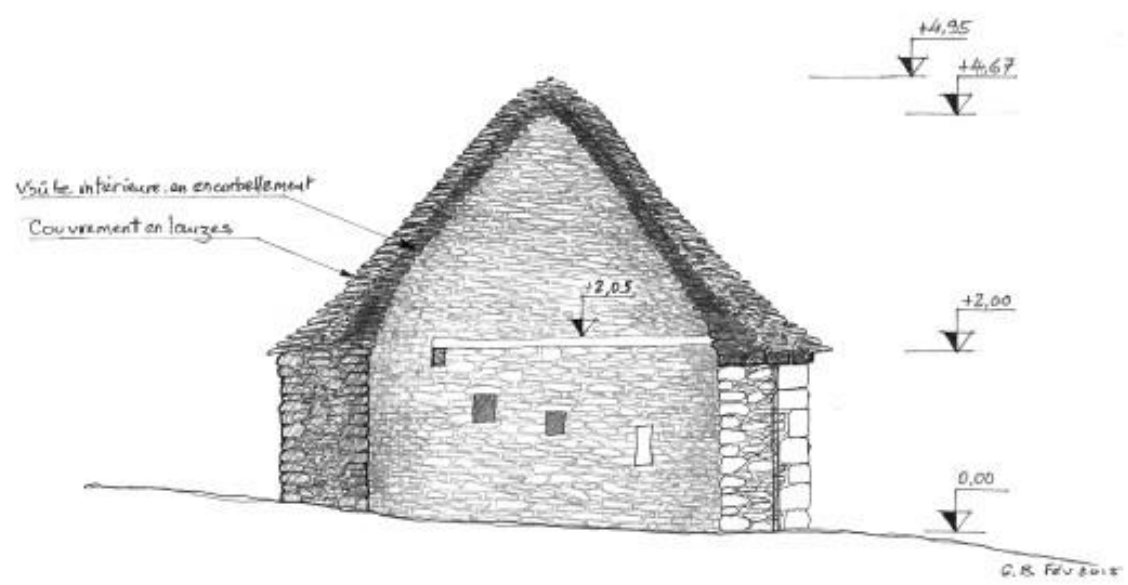


façade sud

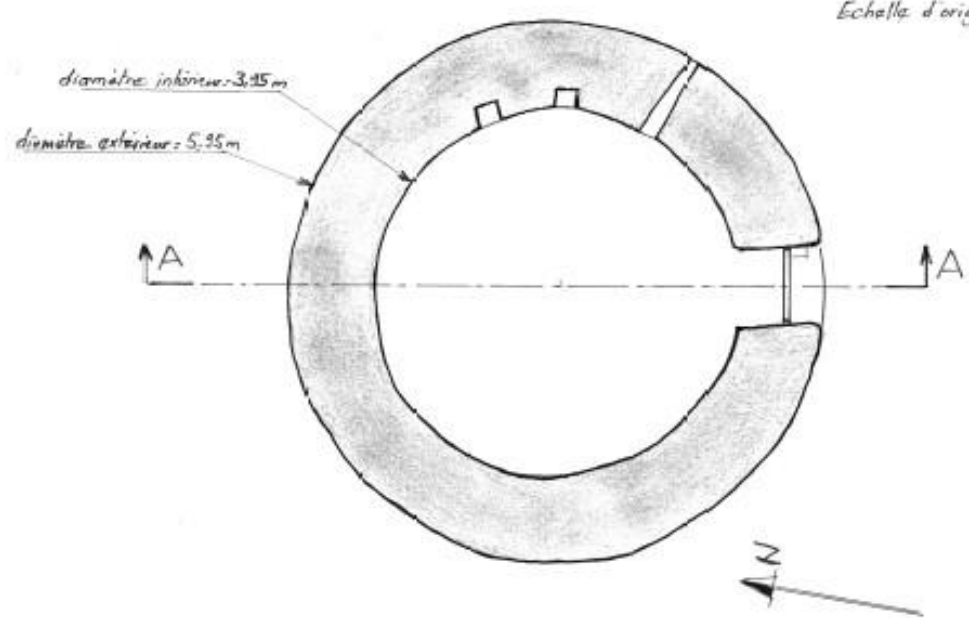
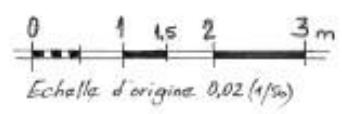


Vue en plan. Coupe à 1m du sol

CABANE n°4 La Rhonie MEYRALS



Coupe verticale AA



Vue en plan coupe horizontale

CABANE n°4 La Rhonie MEYRALS



DESCRIPTION PHOTOGRAPHIQUE




Environnement côté Sud avec vue sur la cabane n° 5



Environnement côté Sud Est



Face côté Nord



Face côté Est



Porte et linteau




Intrados de la voûte en encorbellement




Ventilation de toiture au dessus de la "meurtrière"



Ventilation de toiture depuis l'intérieur



Détails sur les ouvertures



Jour ou regard en forme de "meurtrière"


DESCRIPTION VISUELLE

Cette construction s'inscrit dans un ensemble de douze cabanes en pierre sèche, fours à pain et cayrous dans le domaine de La Rhonie au lieu-dit Boyer à Meyrals.

Les murs sont en moellons calcaires de moyennes et petites dimensions, érigés sur un terrain en pente de 7% du nord vers le sud. Les tableaux de la porte sont en moellons équarris d'épaisseur variable, certains de grandes dimensions. La forme arrondie évasée concave de l'angle nord-ouest de cette cabane est aussi présente sur la cabane voisine. Ces creusements sont intentionnels mais leur fonction nous est énigmatique.

Au sud, une grande porte de 92 cm x 180 cm de haut est ouverte dans le mur circulaire de 100 cm d'épaisseur et de diamètre extérieur important (5.95 m); son linteau en bois a très bien résisté au temps à moins qu'il ait fait l'objet d'une restauration.

A l'intérieur, un grand espace de forme circulaire de de 3.95 m de diamètre est couvert d'une voûte en encorbellement bien assisée qui semble parfaitement étanche aux intempéries. Cet espace est éclairé par un « jour » ou « regard » en forme de meurtrière ; dans l'épaisseur des murs on distingue 2 petites niches et deux ventilations de petites dimensions sont visibles en toitures. Le sol est en partie recouvert d'un dallage de pierre.

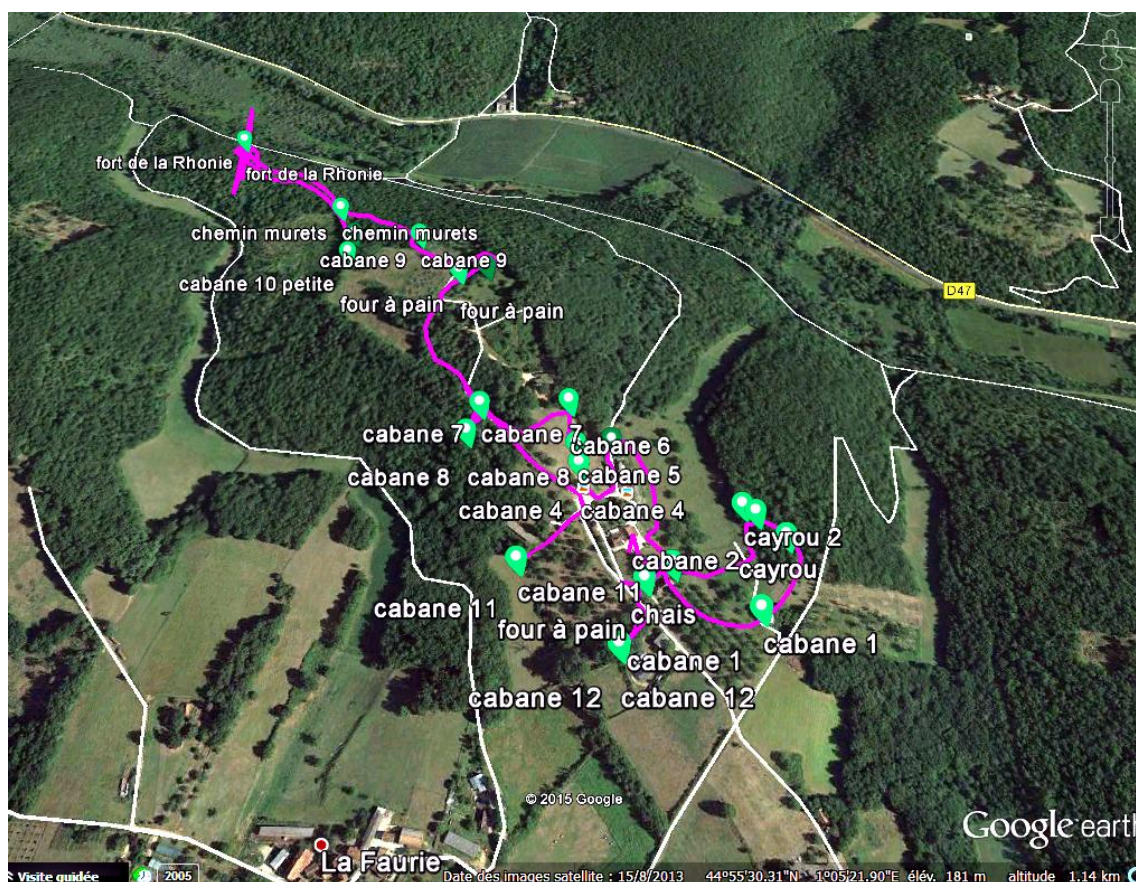


Le couverture extérieur en lauzes a bien résisté même si quelques lauzes ont glissé; il faudrait prévoir de les replacer pour éviter que le phénomène s'aggrave. Cette cabane fait l'objet d'un entretien régulier.

HISTORIQUE

Cette construction, avec la belle cabane n° 5, une voisine, s'inscrit dans un ensemble de petit patrimoine rural bâti comprenant des cabanes, fours à pain, cayrous et murets en pierre sèche. Ces aménagements sont le résultat de l'épierrement des champs dont la surface était couverte de plaques de calcaire délité par le gel, dans le but de conquérir de nouveaux territoires pour faire face à la montée démographique des années 1820 à 1870.

La présence de la culture de la vigne omniprésente au début du XIXe siècle est la raison principale de ces aménagements avec le pastoralisme, l'élevage et la culture des céréales (voir cadastre ancien).



Vue aérienne du parcours des cabanes, fours et cayrous du domaine de la Rhonie

DEVENIR DE L'EDIFICE

Au-delà de l'urgence de remettre en place quelques lauzes vers le faîtage, cette construction est en bon état de même que le couverture extérieur en lauzes. Cette cabane en pierre sèche fait partie d'un ensemble remarquable et elle en est l'emblème le plus visible avec la construction voisine en assez bon état. Proche des bâtiments d'accueil du domaine de La Rhonie, riche en chambres d'hôtes, gîtes, restaurant et piscine couverte, cet ensemble a vocation à devenir une animation et une attraction pour un tourisme rural tourné vers la nature et la vie des paysans aux siècles derniers. Sans devenir un musée, ces témoignages de la vie de nos ancêtres sur les plateaux et collines du Périgord noir méritent qu'on s'y attarde avec des animations diverses vers tous types de publics. C'est le projet des propriétaires du domaine de La Rhonie qui œuvrent déjà dans ce sens.

Voir le site : <http://www.domainedelarhonie.com/>

Relevés effectués par Guy Boyer et Michel Chanaud
en décembre 2014.

Fiche de recensement N° 581 réalisée par Michel Chanaud le 13/12/2014

Dossier réalisé par Guy Boyer et Michel Chanaud le 25 janvier 2015
pour la Pierre Angulaire et le CAUE.

Photos de Michel Chanaud et Guy Boyer

