


Département de la Dordogne
DOSSIER D'INVENTAIRE
 PETIT PATRIMOINE RURAL BÂTI DU PÉRIGORD

CONSEIL GÉNÉRAL
 Conseil d'Architecture d'Urbanisme
 et d'Environnement de la Dordogne
 (C.A.U.E. 24).

LA PIERRE ANGULAIRE
 Générations mouvement
 Fédération de la Dordogne
 (Association loi de 1901)



Arrondissement : Périgueux
Canton : Saint-Astier
Commune : Saint-Astier
Lieu-dit : Le Bateau
Édifice : Croix
DOSSIER n°

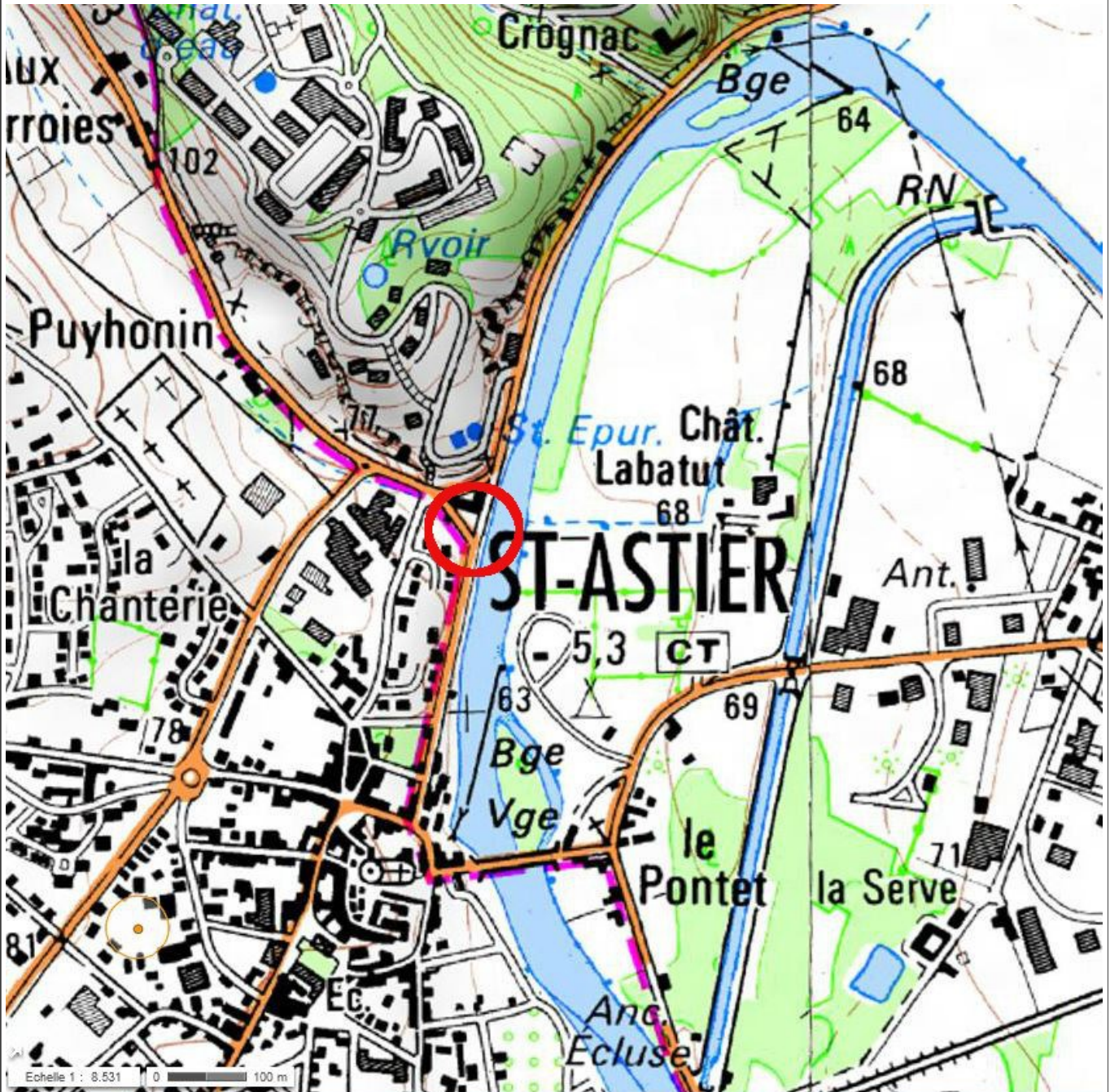
LOCALISATION GÉOGRAPHIQUE

Carte IGN : extraite de Géo Portail

Longitude (référée au méridien international) : 00°31'51,5''

Latitude Nord : 45°08'59,8''

Altitude : 73 m



LOCALISATION CADASTRALE

Cadastre extrait de www.cadastre.gouv.fr, à jour en CDIF le 16/10/2014, sur site le 21/07/2015

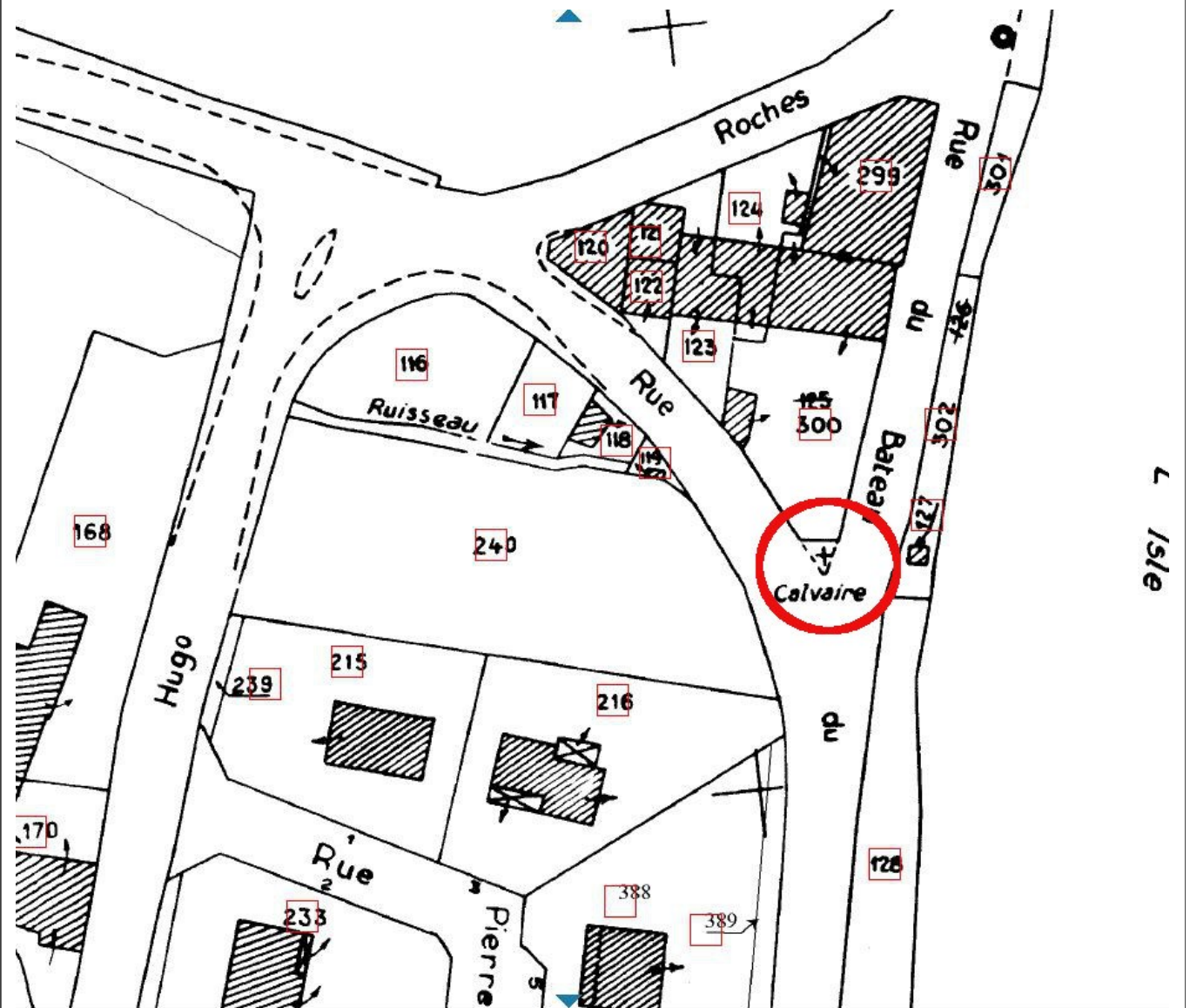
Échelle d'origine : 1/1000

Section : BR

Feuille n° BR1

Parcelle n° près 300 - Superficie : Nature : Dp

Propriétaire : la commune



LOCALISATION CADASTRALE ANCIENNE

Cadastre en date de : 1808

Échelle d'origine : 1/2500

Section : J

Feuille unique - la feuille des AD étant déchirée, j'ai utilisé un document fourni par Y. Parrot

Parcelle n° 684 Superficie : 2 ha 2621 Nature : terre

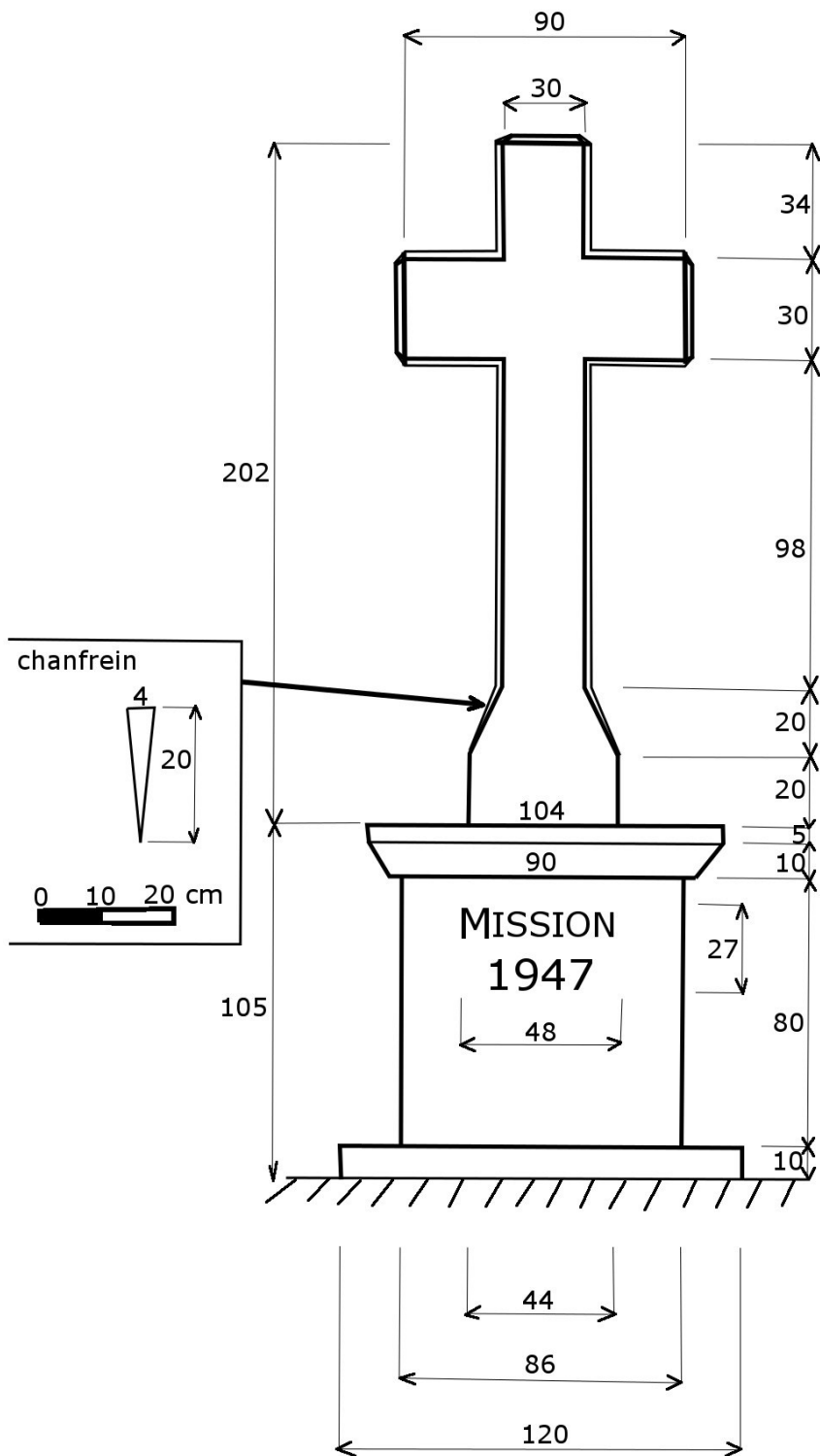
Propriétaire : Héritiers Brousset à Saint-Astier



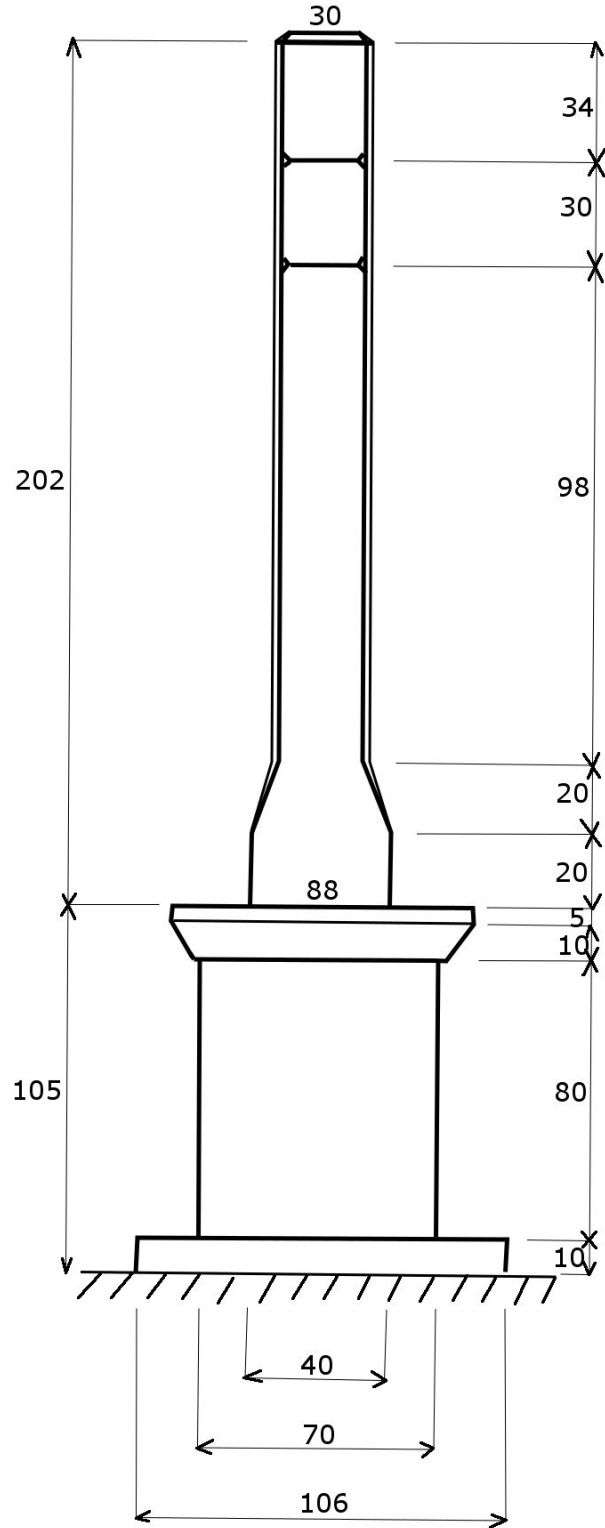
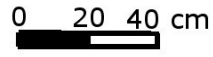
DESCRIPTIF GRAPHIQUE

Elévation sud

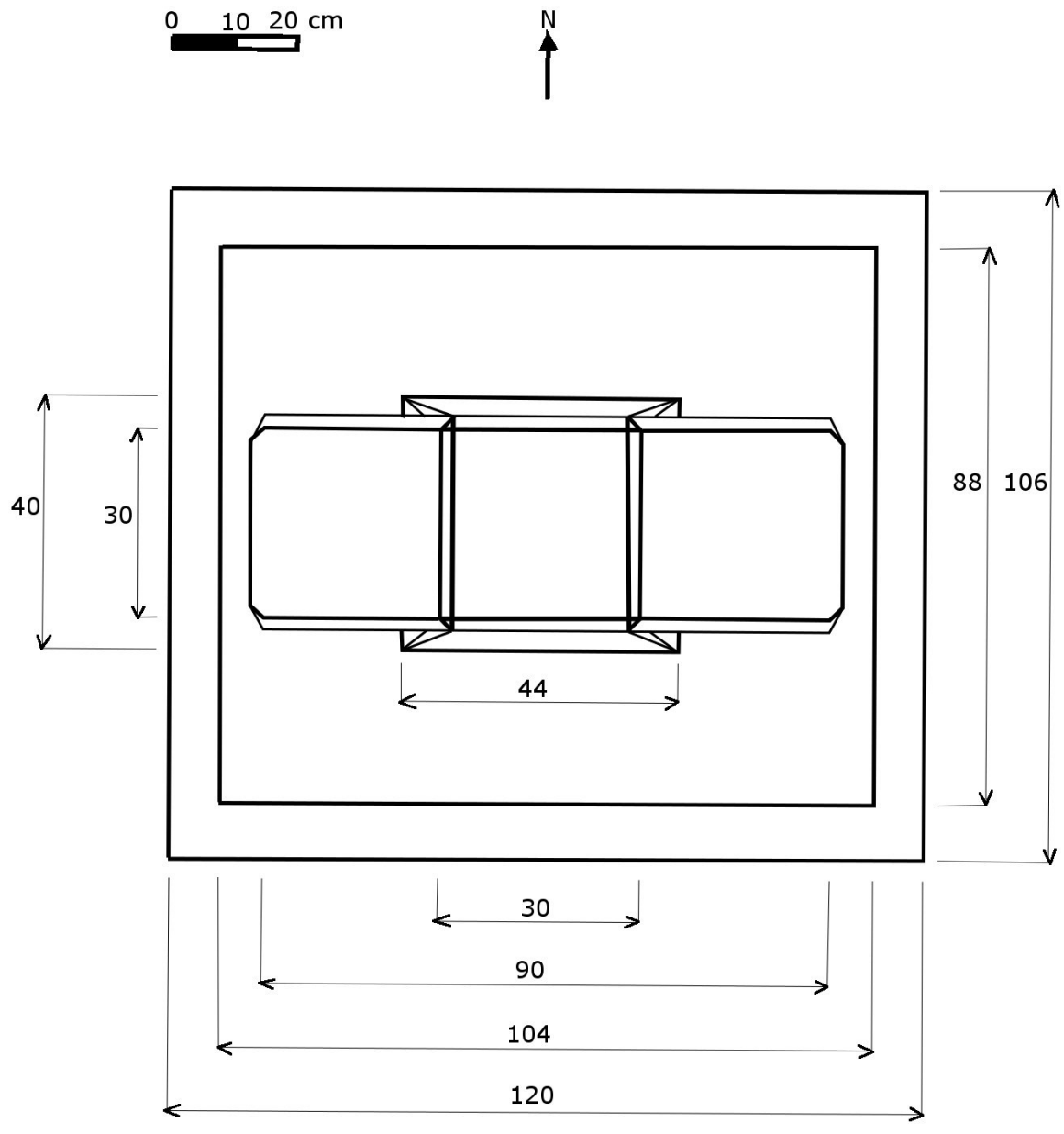
0 20 40 cm



Elévation est



Vue de dessus



DESCRIPTIF ECRIT

Cette grande croix de pierre est située à la sortie de Saint-Astier, en direction de Périgueux.

Le piédestal, de section rectangulaire (86 x 70 cm, hauteur 80 cm) est également en pierre et repose sur un soubassement de pierre rectangulaire. La corniche supérieure est débordante et se termine au-dessus du piédestal par un chanfrein droit. Sur la face avant est gravée dans la pierre l'inscription suivante :

MISSION
1947

La croix elle-même (plus de 2 m de haut), repose sur une table carrée se terminant en trapèze ; les angles de la partie trapézoïdale sont chanfreinés et rejoignent les chanfreins des bords de la croix (4 cm de large) sur toute la hauteur du fût et la longueur des croisillons.

Initialement la pierre de la croix était restée naturelle (voir photo), mais elle vient d'être récemment peinte en blanc et les lettres de l'inscription en or.

DESCRIPTIF PHOTOGRAPHIQUE



La croix avant rénovation



Photo aérienne (Géo portail)



HISTORIQUE ET SOURCES DOCUMENTAIRES

Selon Christiane Nectoux, cette croix fut érigée en novembre 1947 en souvenir d'une mission donnée durant une semaine à l'initiative de la paroisse. Elle fut érigée sur un morceau de terrain donné par la famille Eyméri. M. Manches, entrepreneur à Saint-Astier, en fut le maître d'œuvre. Devant une nombreuse assistance la croix fut bénie par Mgr Louis. M. Joseph Raymond, du Conseil paroissial, mit alors un morceau de pain et une petite fiole de vin dans le trou creusé pour recevoir le socle.

Tous les ans des processions pour les Rogations se terminaient à cet endroit le soir de l'Ascension devant la croix illuminée. Ces processions prirent fin vers 1980.

En face du Bateau il existait une croix aujourd'hui disparue, elle se situait au coin de l'usine à chaux Mallebay.

Sources orales :

- M. Jean Monrosty, gendre de M. Raymond, au Bateau

Sources écrites :

- Christiane Nectoux, *Croix de missions, de rogations et de carrefours dans le canton de Saint-Astier*, 1996 (archives diocésaines de Périgueux)

**DEVENIR DE L'ÉDIFICE
OBSERVATIONS ET SUGGESTIONS DU RÉDACTEUR**

Edifice en très bon état.

RENSEIGNEMENTS ADMINISTRATIFS**Noms et prénoms des rédacteurs**

Catherine Schunck (antenne de Périgueux)

Dossier achevé le : 28 août 2015