

FICHE D'INVENTAIRE

PETIT PATRIMOINE ARCHITECTURAL PERIGORD


Ministère de la Culture
D.R.A.C. Aquitaine

Inventaire Général
des Monuments et des Richesses
Artistiques de la France

Ministère de la Culture
S.D.A.P. Dordogne

C.A.U.E. 24
Département de la Dordogne

La Pierre Angulaire
Association loi de 1901
(Les Aînés Ruraux de la Dordogne)
Association pour le recensement
du Petit Patrimoine Rural
Périgordin



Edifice Fontaine de Bruc

Commune de GRIGNOLS
Canton de St Astier

Dossier n° 024.205.30.07.0754

1

LOCALISATION ADMINISTRATIVE

Département de la Dordogne

Arrondissement de

Canton de St Astier

Commune de GRIGNOLS

Lieu dit Le Bruc

LOCALISATION GEOGRAPHIQUE

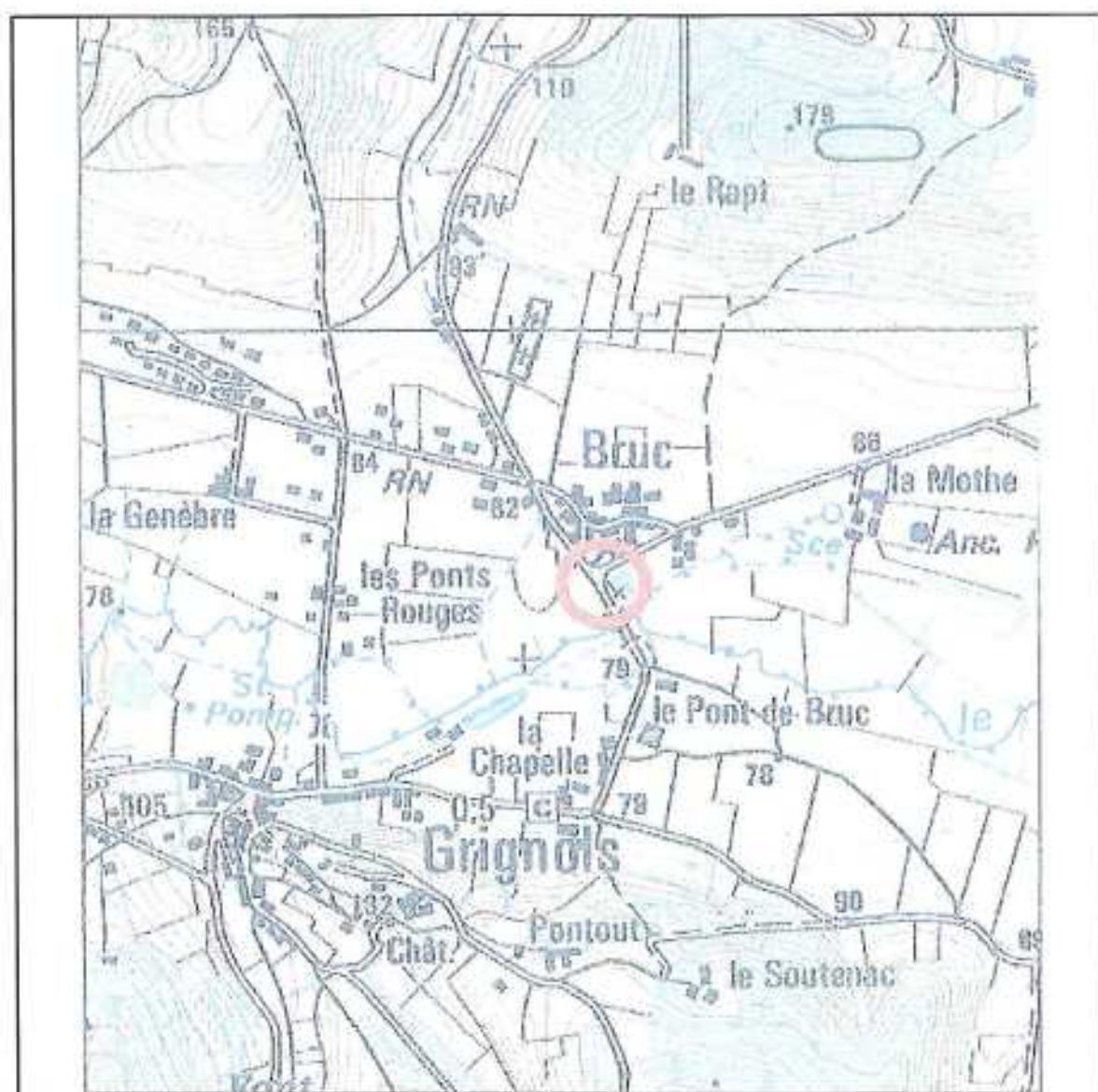
Carte IGN au 1/25 000 couverture concernée

n° 1835 O Mussidan

longitude 0°32'53,8" E référée au méridien international

latitude 45°05'11,6" N

altitude 80 m



Dossier n° 024.205.30.07.0754

2

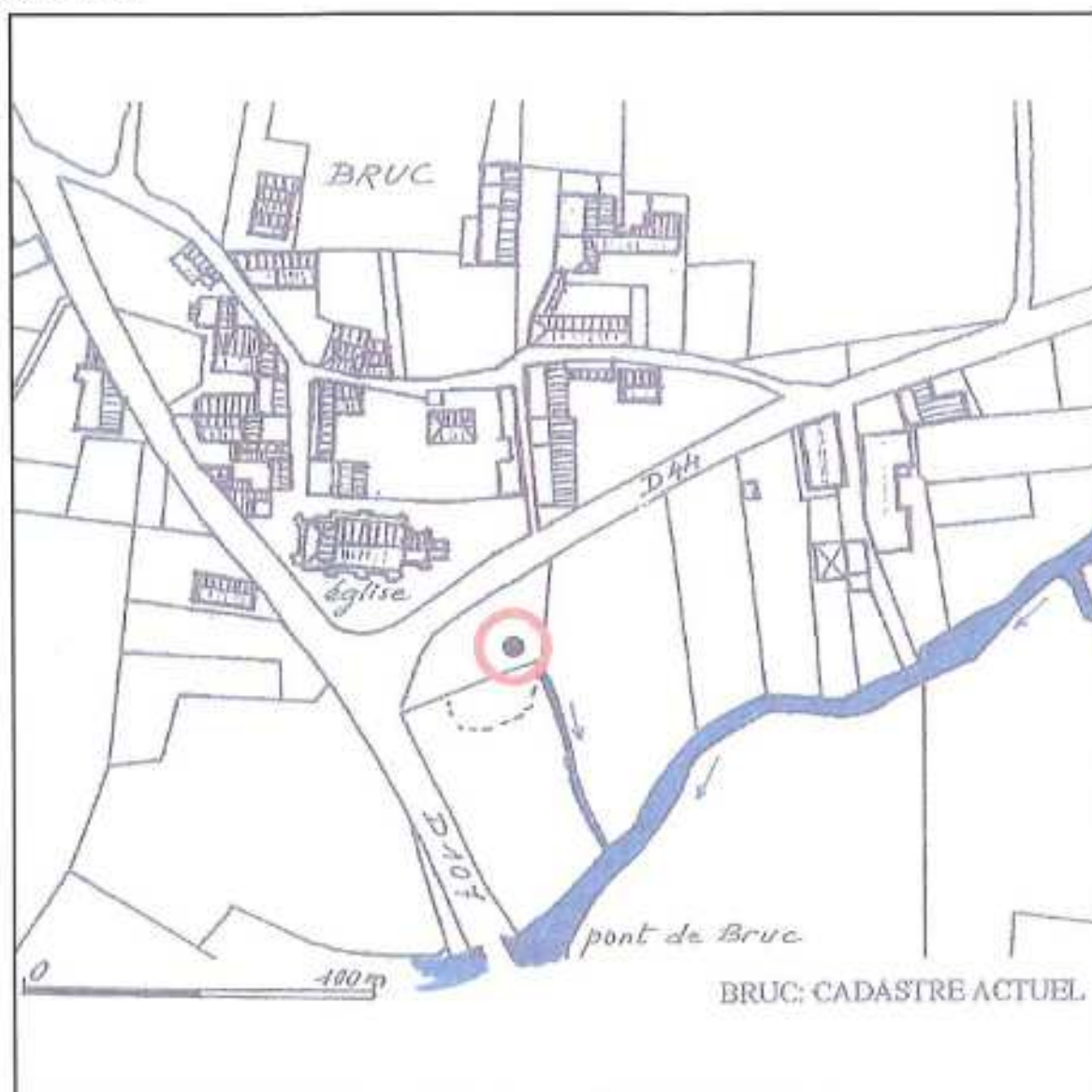
LOCALISATION CADASTRALE

Commune de GRIGNOLS

Cadastres actuel et ancien

Date	Révisé	Feuille	Section	Echelle	Parcelle	Surface	Nature	Propriétaire ou nu-propriétaire ?	Propriétaire et son Adresse
1808	0	unique	D		109	0		<input checked="" type="checkbox"/> si propriét.	Commune
0	0					0		<input type="checkbox"/> si propriét.	

1. Cadastre actuel

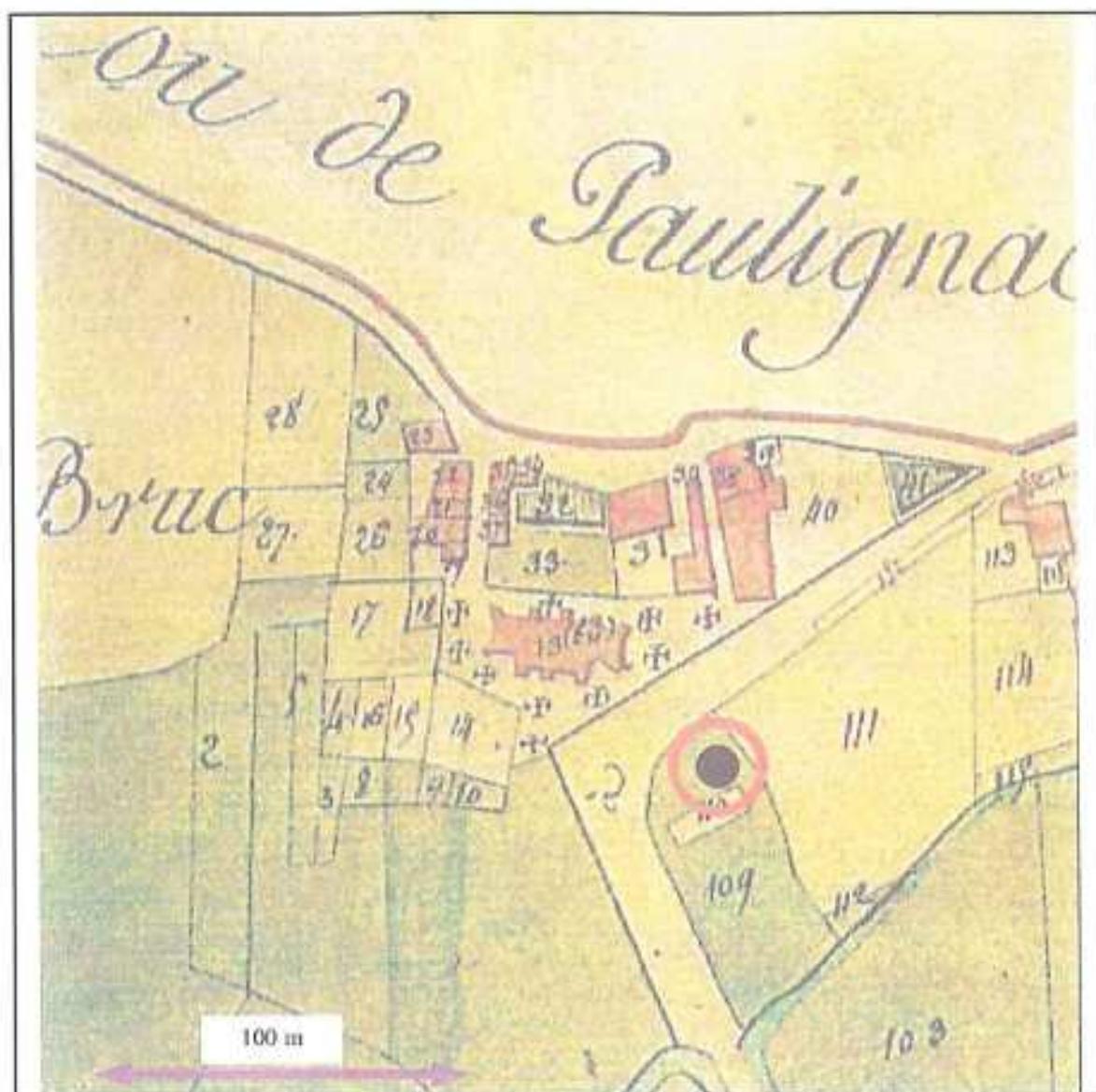


1 bis. Appartenance à un ensemble foncier (surface estimée de) :

Dossier n° 024.205.30.07.0754

3

2. Cadastre ancien



URBANISME ET PROTECTION

	Document	Zone	Etabli le
	1		00/00/00
Document d'Urbanisme ou de	2		00/00/00
Protection Réglementaire	3		00/00/00

Dossier n° 024.205.30.07.0754

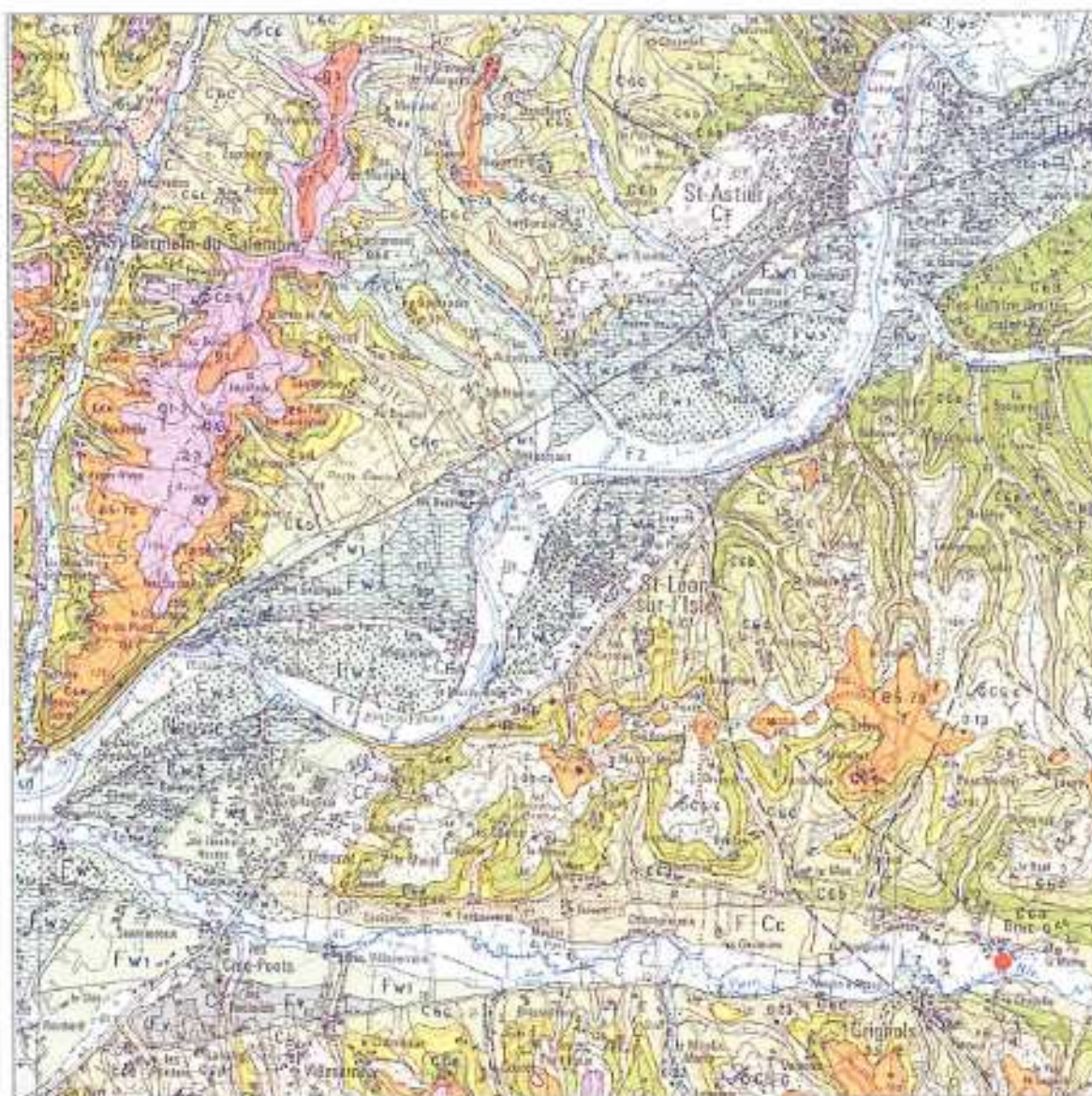
4

CARACTERISTIQUES DE L'ENVIRONNEMENT PAYSAGER

I. Situation :

I bis. Nature du sous-sol : Dépôts de fond de vallée

Carte B.R.G.M. concernée (1/50000^e) : 758 Périgueux Ouest



2. Nature du sous-sol, du sol; pédologie; particularités hydrologiques :

Dépôts colluviaux et de fonds de vallée de type C-FC.


Dossier n° 024.205.30.07.0754

5

3. Environnement, contexte, agriculture ... limite bâti

3 bis. Particularités paysagères liées à l'édifice :

La fontaine est située sur une placette à côté de l'église, sur le même emplacement se trouvent une croix et un lavoir, cette placette est en sortie de hameau, environnée de champs.



4. Proximité d'un sentier de randonnée :

cliquer si oui

4 bis. De quel type :

5. Appartenance de l'édifice inventorié à un ensemble d'éléments similaires :

cliquer si oui

5 bis. De quel type :

fontaines avec lavoirs

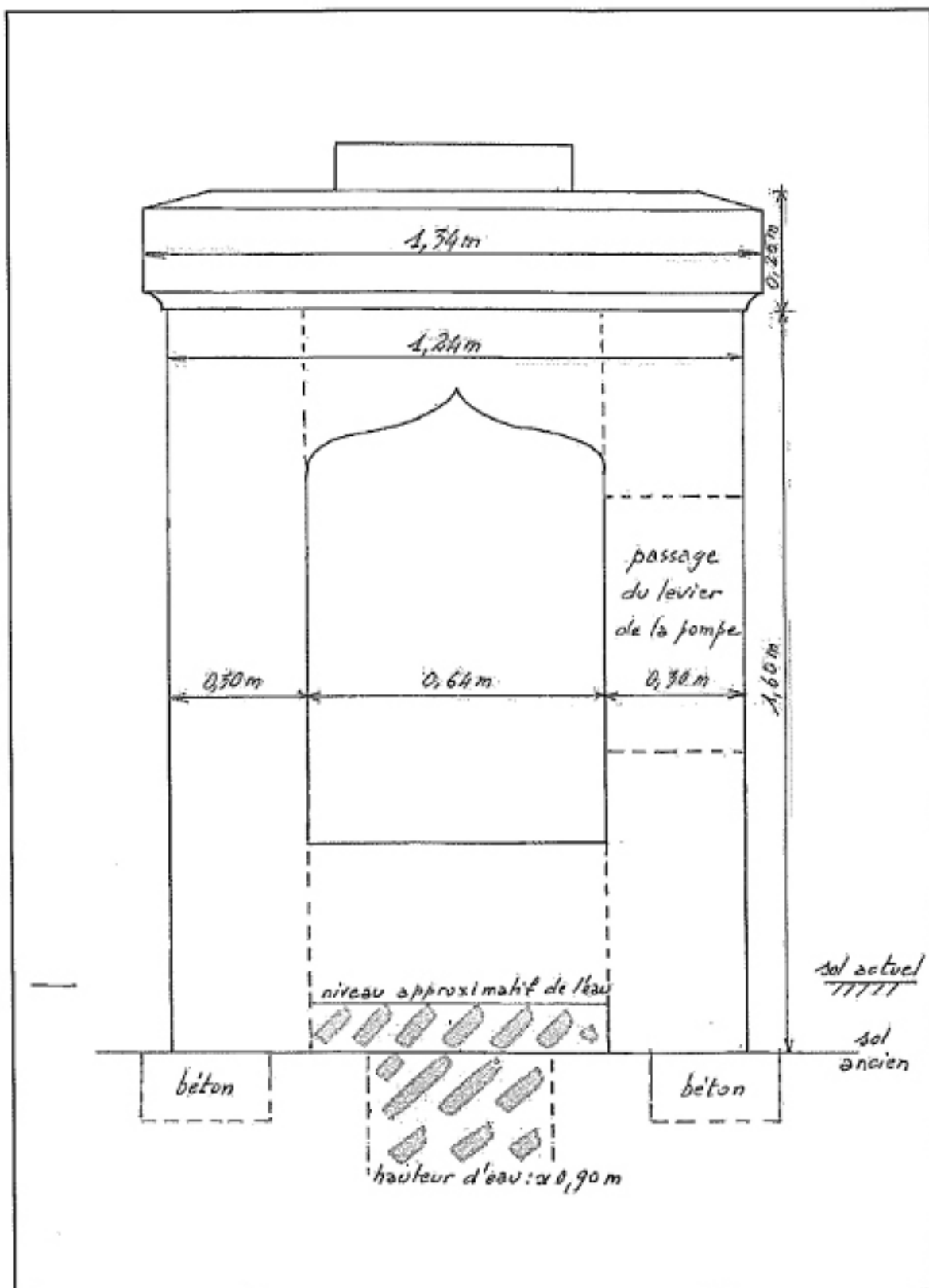
5 ter. Précisions

Fontaine bâtie



DESCRIPTIF GRAPHIQUE DE L'EDIFICE

1. Plans, Coupes, Elévations, Croquis perspectifs :

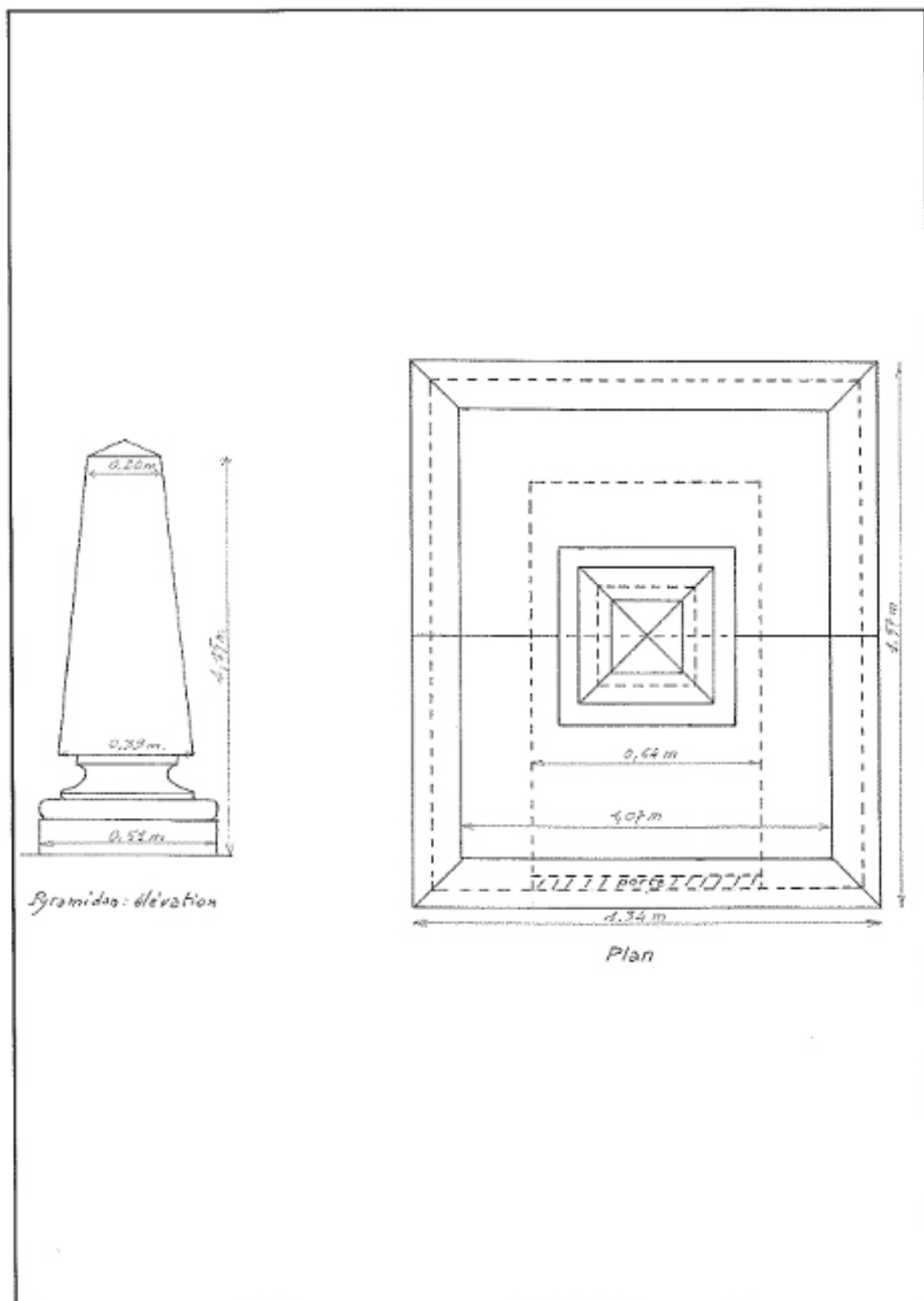


Echelle : 1/10

Dossier n° 024.205.30.07.0754

7

Ibis. Plans, Coupes, Elévations, Croquis (suite) :



Echelle (si nécessaire) : 1/10

DESCRIPTIF DE L'EDIFICE

2. Commentaires accompagnant les plans et croquis & caractéristiques de l'édifice

La fontaine de Bruc a été reconstruite en 1905 sur les restes d'une vieille maçonnerie consolidés par des fondation en béton (voir devis en annexe).

Sur ces fondations s'élève un édifice barlong en pierre de chancelade dont la couverture, faite de deux grosses pierres se joignant sur la médiane courte du rectangle, est moulurée d'un chanfrein peu marqué sur la partie supérieure et d'un cavet droit en partie inférieure.

Sur la face avant s'ouvre une porte en bois dont la partie supérieure est taillée en accolade et épouse étroitement la maçonnerie. La fermeture est très rudimentaire : une barre de fer plat qui s'engage dans un anneau, sans cadenas. Sur la face droite une ouverture laisse passer le levier d'une pompe manuelle installée à l'intérieure.

Au centre de la couverture s'élève un pyramidon monolithique de section horizontale carrée, tronqué en son sommet. Cette pyramide fait corps avec un socle mouluré de base prismatique surmontée d'un tore et d'une scotie renversée.

Maçonnerie 1 : pierre de taille

Maçonnerie 2 :

Charpente :

Bois de charpente :

Toiture 1 :

Toiture 2 :

Éléments fonctionnels:

Etat : bon

3. Inscriptions relevées sur l'édifice ?

cliquer si oui

HISTORIQUE DE L'EDIFICE

1. Intérêt historique ? cliquer si oui

Pierre Pommarède dans La Saga de Saint Front (p.226) a rapporté la légende que lui a donné la sacristine de Bruc, selon laquelle l'église de ce village aurait été bâtie parce que le dragon de Saint Front s'était posé à cet emplacement avant d'aller se poser à nouveau à Saint-Front d'Alemps. Une fontaine de Saint Front a été bâtie au bourg de Bruc, mais s'agit-il de la fontaine qui fait l'objet de ce dossier? Cela n'est pas certain car, à 500m du lieu, une chapelle de Saint Valéry, transformée en grange, existait avec une fontaine (lieu-dit La Chapelle). A ce sujet, ni Pierre pomarède, ni R. P. Carles dans le dictionnaire des paroisses du Périgord (p.55) n'ont tranché.

2. Sources bibliographiques, documentaires, orales :

Source bibliographique 1 La Saga de Saint Front

Source bibliographique 2 Dictionnaire des paroisses du Périgord

Source documentaire ou orale

Forme de la source	Document de référence	Précisions

Dossier n° 024.205.30.07.0754

10

Fontaine de Bruc, Com^mune de Gignac

Devis de reconstruction

ARRIVÉE 6 FEV 1901

Déposement de la vieille maçonnerie et fouilles
 Pierre de taille (Chancelade)

Quantité des murs $4.22 \times 1.60 \times 0.30 = 2.02$

Recouvrement $1.57 \times 1.38 \times 0.25 = 0.54$ } = 2.56

A déduire le vide de la baie - - - - - 0.75

Reste à compter

1.81 à 35.76 m. 65

Base de cette pierre. Cube 2.39 , à $10^f 00 =$

48.90

Quantité de cette pierre

Quantité des murs $5.40 \times 1.60 = 8.64$

Recouvrement - - $1.57 \times 1.38 = 2.15$ } 10.79 à $2.50 =$

80.05

id. s. $5.72 \times 0.25 = 1.43$

Quantité et fourniture du pyramidon

18.00

Curage du puits et réglage des abords

1.00

Une plaque en fonte tôle ou en fonte, sur l'appui

3.00

Reste $5.40 \times 2.25 = 12.15$, à $10^f =$

2.20

Total ----- 158.80

Gignac, le 15 Décembre 1901

DEVENIR DE L'EDIFICE

1. Devenir

2. Observations et suggestions du recenseur :

3. Pièces jointes :

Devis de reconstruction

ETABLISSEMENT DE LA FICHE D'INVENTAIRE

La Pierre Angulaire, antenne de : Saint-Astier

Mr Darriné Jean

Mr Valèze René

Fiche établie le : 1 jan 2007

Modifiée le : 00/00/00

00/00/00

00/00/00

Saisie et traitée le : 11 jul 2007 par : Isabelle Ebrard

architecte du Conseil d'Architecture d'Urbanisme et d'Environnement de la Dordogne - CAUE. 24

Visée le : 00/00/00 par :

architecte des Bâtiments de France - Service Départemental de l'Architecture et du Patrimoine - SDAP. 24

Transmise le : 00/00/00

à l'Inventaire Général, D.R.A.C. Bordeaux.