

FICHE D'INVENTAIRE

PETIT PATRIMOINE ARCHITECTURAL PERIGORD


Ministère de la Culture
D.R.A.C. Aquitaine

Inventaire Général
des Monuments et des Richesses
Artistiques de la France

Ministère de la Culture
S.D.A.P. Dordogne

C.A.U.E. 24
Département de la Dordogne

La Pierre Angulaire
Association loi de 1901
(Les Aînés Ruraux de la Dordogne)
Association pour le recensement
du Petit Patrimoine Rural
Périgordin



Edifice Fontaine-lavoir de Reymonden

Commune de CHANCELADE
Canton de Périgueux-Ouest

Dossier n° 024.102.50.08.0787

1

LOCALISATION ADMINISTRATIVE

Département de la Dordogne
Arrondissement de Périgueux
Canton de Périgueux-Ouest
Commune de CHANCELADE
Lieu dit Reymonden

LOCALISATION GEOGRAPHIQUE

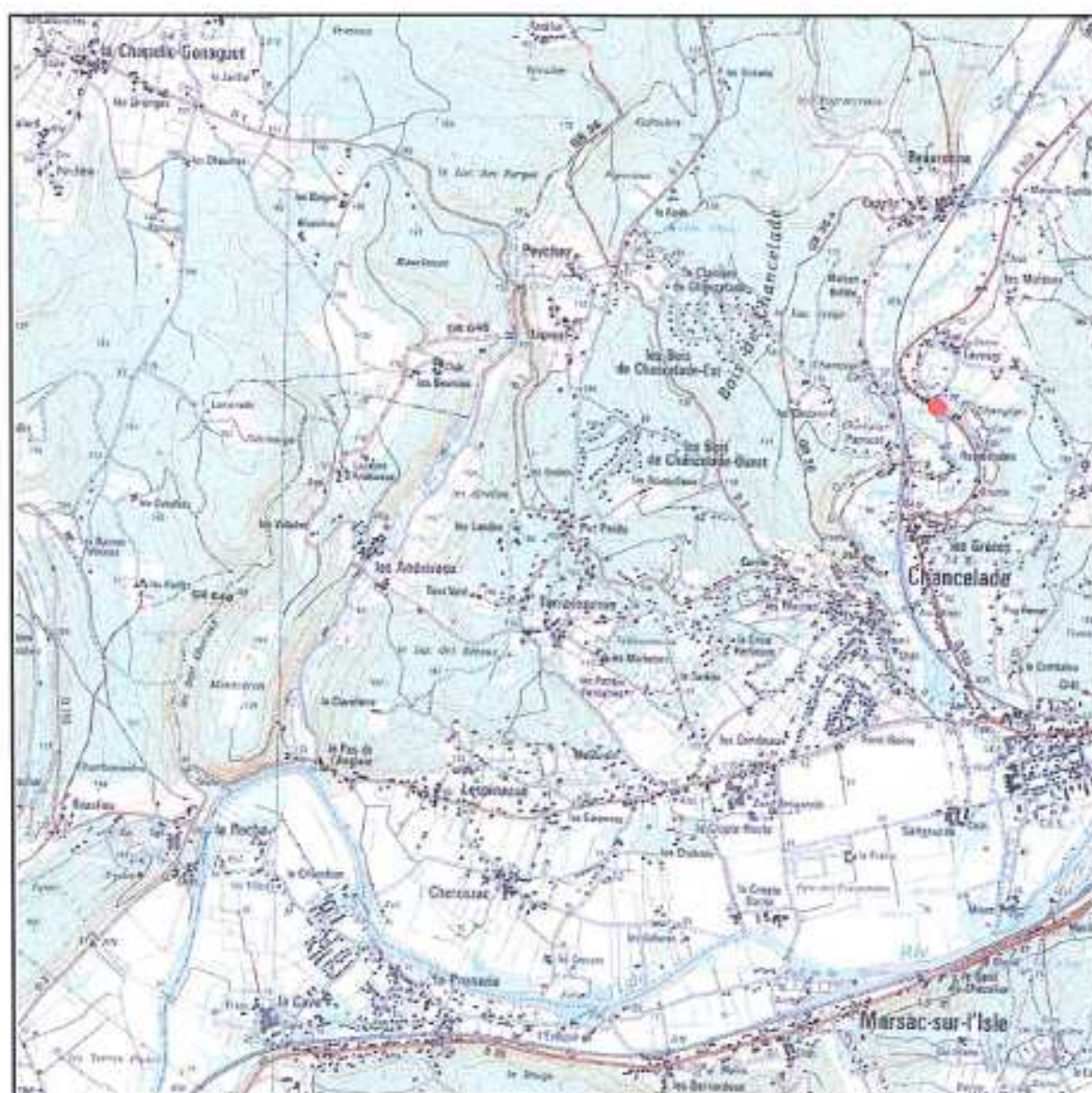
Carte IGN au 1/25 000 couverture concernée

n° 1934 O Périgueux

longitude 0°40'16" E référé au méridien international

latitude 45°12'54" N

altitude 91 m



Dossier n° 024.102.50.08.0787

2

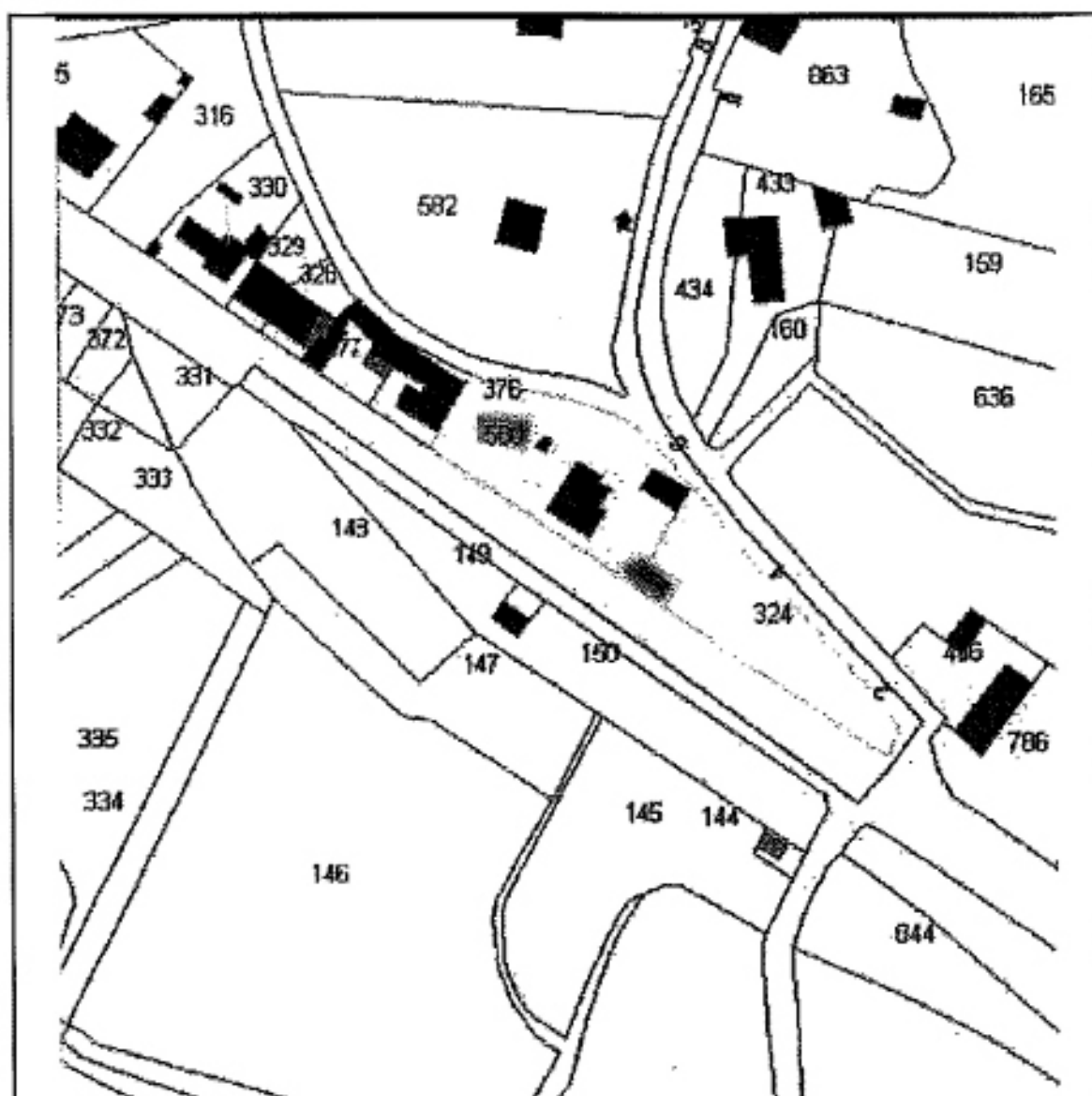
LOCALISATION CADASTRALE

Commune de CHANCELADE

Cadastres actuel et ancien

Date	Révisé	Feuille	Section	Echelle	Parcelle	Surface	Nature	Propriétaire ou non propriétaire ?	Propriétaire et son Adresse
1828	0	1	B	1/2500	127-128	0	Terre et Jardin	<input type="checkbox"/> si propriét.	
1962	1999		AP	1/2500	580	1252	Sol	<input checked="" type="checkbox"/> si propriét.	Mr et Mme MAZEAU Francis et Cécile

1. Cadastre actuel



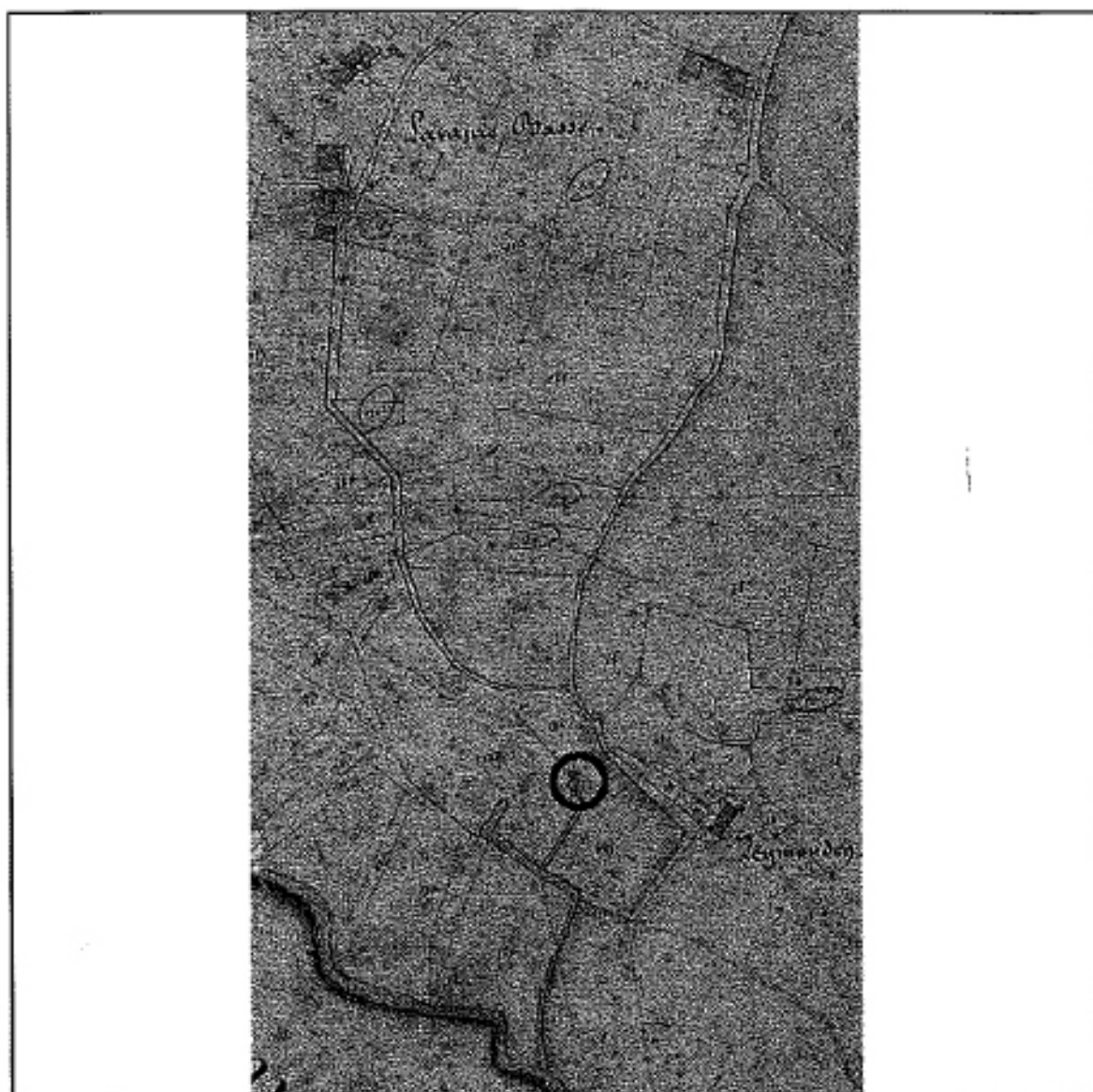
Ibis. Appartenance à un ensemble foncier (surface estimée de) : ?

En 1828, parcelle 127 : Commune de Chancelade jusqu'en 1962 (Mr GAULINET Gabriel ensuite) - parcelle 128 : Mr MAZEAU Ferdinand jusqu'en 1962 (Mr CHAUMETTE Jean ensuite).
En 1999 parcelle 580 provient de la fusion des parcelles AP326 et AP325 (lavoir sis dessus).

Dossier n° 024.102.50.08.0787

3

2. Cadastre ancien



URBANISME ET PROTECTION

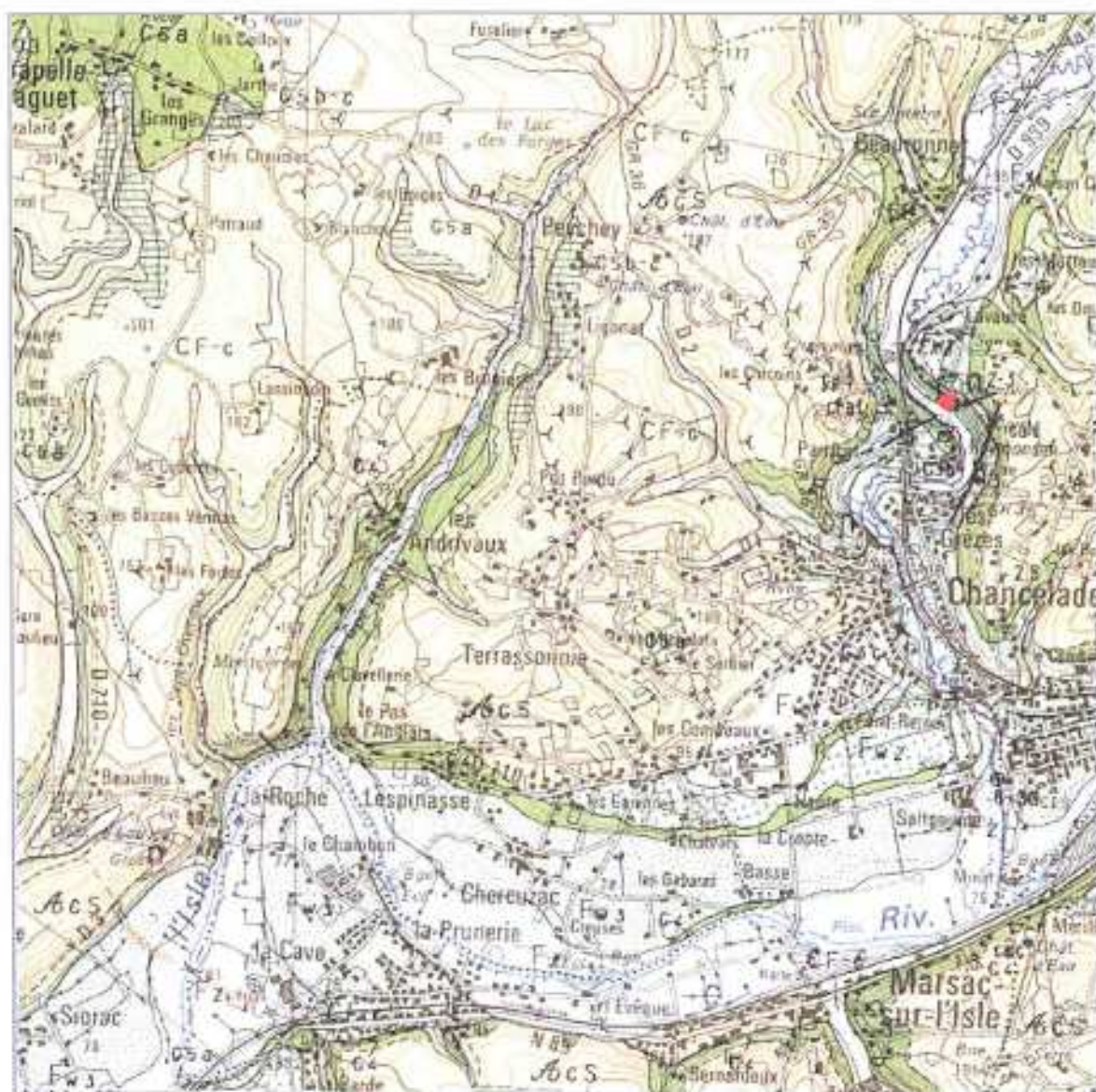
	Document	Zone	Etabli le
	1		00/00/00
Document d'Urbanisme ou de Protection	2		00/00/00
Réglementaire	3		00/00/00

Dossier n° 024.102.50.08.0787

4

CARACTERISTIQUES DE L'ENVIRONNEMENT PAYSAGER

1. Situation : hameau
1 bis. Nature du sous-sol : Calcaire crétacé coniacien
Carte B.R.G.M. concernée (1/50000^e) : 759 Périgueux Est



2. Nature du sous-sol, du sol; pédologie; particularités hydrologiques :

Fonds de vallée (étroit à cet endroit) composé d'alluvions fluviales sablo-limoneux jointé de petites terrasses de sables et galets vers les pentes.
Versants calcaires durs cristallins, parois rocheuses travaillées (présence de champignonnières à proximité).
Plateaux structurés par des dépôts colluvionnaires mixtes tendres, sablo-limoneux à débris de crétacé supérieur remanié.

3. Environnement, contexte, agriculture ... vallée

3 bis. Particularités paysagères liées à l'édifice :

Fontaine lavoir en léger retrait de la route départementale reliant Périgueux à Angoulême, à la sortie Nord de la commune de Chancelade.
Environnement d'habitat proche inscrit le long de l'axe routier et boisement alluvionnaire humide le long du cours d'eau "la beauronne".



4. Proximité d'un sentier de randonnée :

cliquer si oui

4 bis. De quel type :

5. Appartenance de l'édifice inventorié à un ensemble d'éléments similaires :

cliquer si oui

5 bis. De quel type :

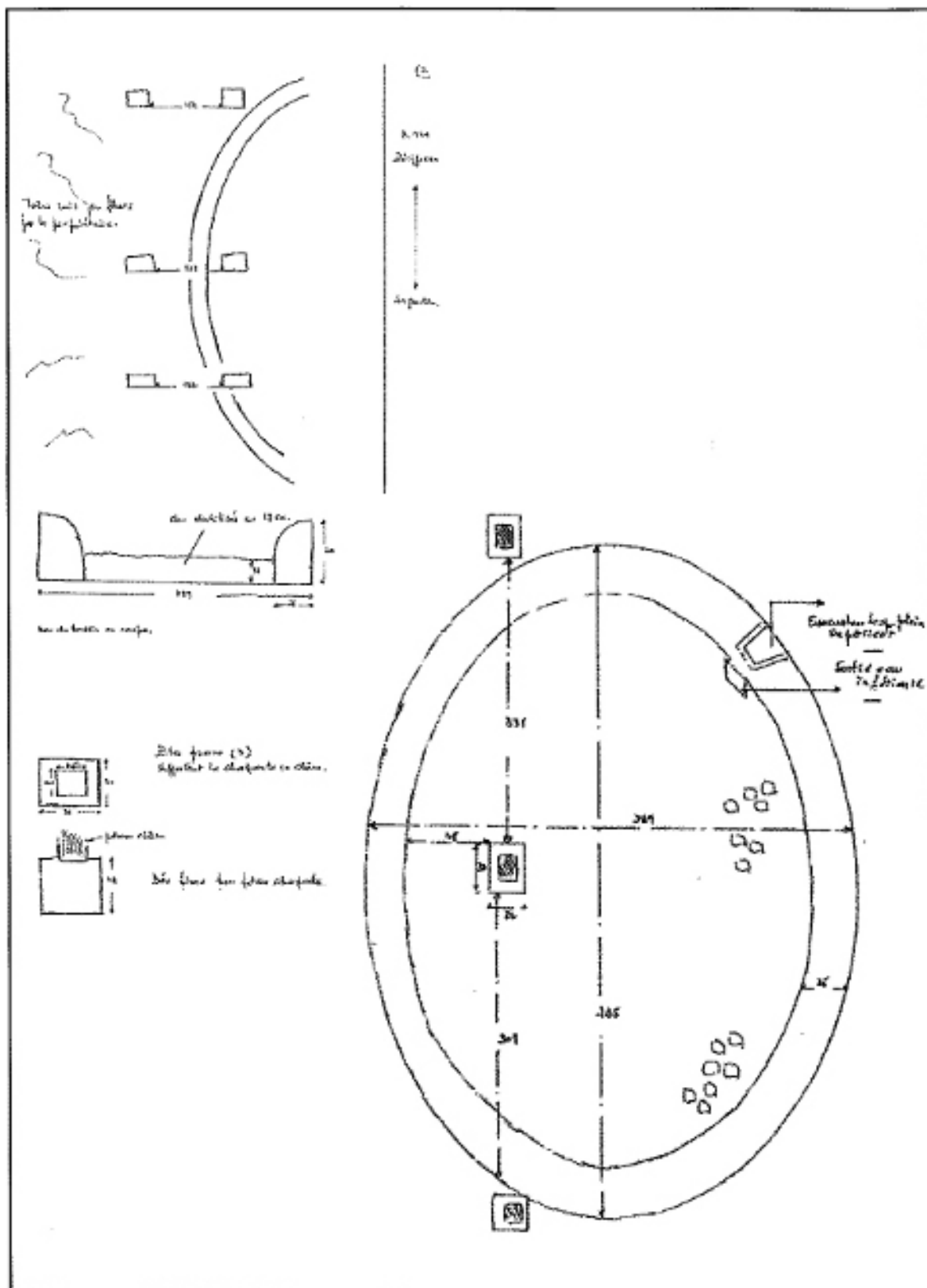
fontaines avec lavoirs

5 ter. Précisions

Fontaine bâtie et lavoir couvert.

DESCRIPTIF GRAPHIQUE DE L'EDIFICE

1. Plans, Coupes, Elévations, Croquis perspectifs :

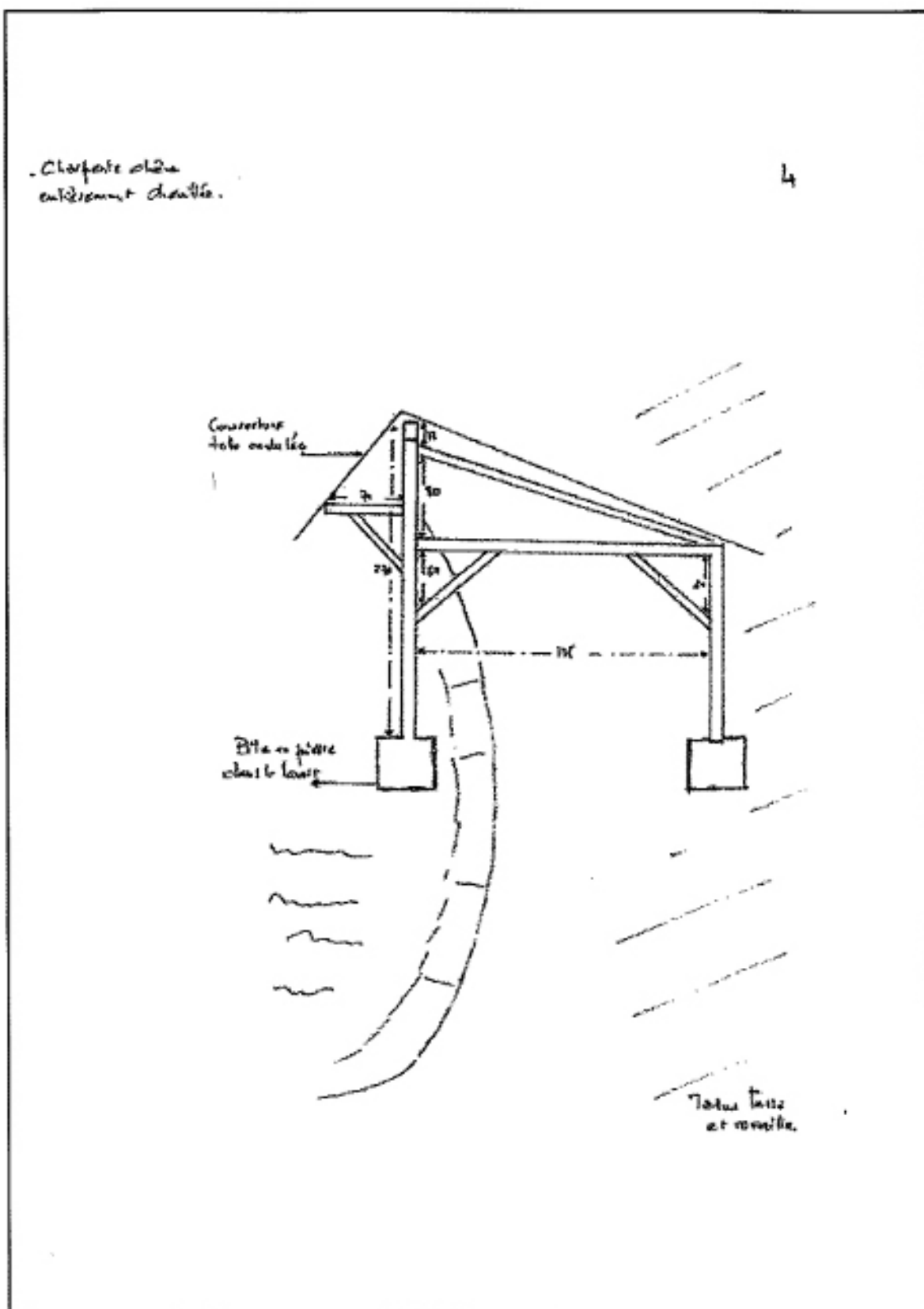


Echelle : ?

Dossier n° 024.102.50.08.0787

7

1bis. Plans, Coupes, Elévations, Croquis (suite) :



Echelle (si nécessaire) :

Dossier n° 024.102.50.08.0787

8

DESCRIPTIF DE L'EDIFICE

2. Commentaires accompagnant les plans et croquis & caractéristiques de l'édifice

Lavoir couvert de forme ovale, très particulière et rare en Dordogne. Ses dimensions de bassin sont raisonnables (7,35m de longueur * 3,9m de largeur et 0,34m de profondeur, dont 0,18m de hauteur d'eau).

Le bassin est alimenté en eau à partir d'une fontaine de forme rectangulaire bâtie de blocs pierres calcaires locales taillées et assemblées (sa configuration peut faire penser qu'elle ait pu servir d'abreuvoir pour des animaux à une certaine époque) qui le domine légèrement sur sa gauche.

Celle-ci est constituée de 2 parties :

La base, composée de blocs de pierres qui, fixés dans le sol maintienne un certain niveau d'eau (0,87 m de profondeur)

Un muret positionné vers le talus rocheux arrière, composé de plus petits blocs de pierres assemblés et jointoyés

Le bassin en lui-même est situé au niveau du sol.

Il est composé de blocs de pierres arrondis et disposés de façon ovoïde avec comme fonction de retenir l'eau pour le lavage mais également la terre contenue dans les talus environnants qui le surplombent.

A l'opposé de la fontaine, une ouverture est marquée dans une des pierres de l'ossature du bassin afin de permettre au trop plein de l'eau de s'évacuer dans un fossé communal, puis la rivière Beauronne toute proche.

Il est à noter l'absence de planche de lavage.

Ce bassin est couvert partiellement par une structure composée d'une charpente en bois de chêne asymétrique soutenue par six poteaux de section carrée reposant chacun sur un dé de pierre (isolant de l'humidité).

Toiture couverte de tôles ondulées partiellement rouillées.

Maçonnerie 1 :	moellon et pierre de taille
Maçonnerie 2 :	
Charpente :	traditionnelle, fermes-pannes
Bois de charpente :	
Toiture 1 :	plaques ondulées tôle
Toiture 2 :	
Eléments fonctionnels:	
Etat :	bon

3. Inscriptions relevées sur l'édifice ?

cliquer si oui

HISTORIQUE DE L'EDIFICE

1. Intérêt historique ? cliquer si oui

voir feuille annexe "Historique et sources documentaires".

Diverses délibérations du conseil municipal en date du 19 Juin 1892, 18 Septembre 1892, 5 Août 1894.

Une source captée existait depuis fort longtemps et en date du 21 Novembre 1892, premier acte révélant un devis pour la construction d'un lavoir par la commune de Chancelade à proximité de cette source.

A la date du 5 Aout 1894, état des lieux d'une réparation de la fontaine et de son lavoir au lieu-dit Reymonden.

2. Sources bibliographiques, documentaires, orales :

Source bibliographique 1 Archives Départementales de la Dordogne

Source bibliographique 2

Source documentaire ou orale

Forme de la source	Document de référence	Précisions

Dossier n° 024.102.50.08.0787

10

HISTORIQUE ET SOURCES DOCUMENTAIRES

D'après la déclaration orale de madame Mazeau, propriétaire du lieu : « *La maison a été construite en 1885 et le lavoir existait déjà* ». Ces propos paraissent inexacts : en effet, lors de la recherche effectuée aux Archives départementales de Périgueux, nous constaterons que le lavoir n'était pas construit à cette période puisque nous disposons d'un devis de construction d'un lavoir établi pour la commune de Chancelade, en date du 21 novembre 1892, pour une dépense totale de deux cent quatre-vingt-six francs de l'époque (286 FF). Par contre la source existait bien, puisqu'elle figure sur le cadastre napoléonien. Il y avait sans doute une fontaine primitive qui pouvait très bien être utilisée par les riverains pour laver le linge.

Le registre des délibérations du conseil municipal de la commune de Chancelade mentionne à plusieurs reprises la fontaine de Reymondin et notamment :

- le 19 juin 1892, le maire « *expose que diverses réclamations lui ont été faites par les intéressés pour que des réparations soient faites, tout au moins par voie de souscription aux fontaines publiques 1) de la place publique, 2) d'Andrivaux, 3) de Lespinasse, 4) de Reymondin.* »

- le 18 septembre 1892, le maire « *expose qu'en conformité de la délibération prise le 19 juin dernier une souscription a été ouverte pour les réparations à faire à la fontaine de Reymondin. Cette souscription a produit une somme totale de 286 F à réaliser en argent dans la caisse du receveur municipal. Le conseil, vu la souscription dont le produit total atteint le chiffre de deux cent quatre-vingt-six francs, approuve la dite souscription, invite Monsieur le Maire à la soumettre à la sanction de Monsieur le Préfet, [...] qu'un devis des dites réparations soit dressé par Monsieur Stipal architecte et que l'exécution en soit faite en régie et de gré à gré.* »

- le 5 août 1894 : les réparations à la fontaine de Reymondin pour un montant de 286 F, sont inscrites au chapitre des dépenses du budget additionnel de 1894. On peut donc supposer que les réparations ont été faites début 1894.

Les dépenses mentionnées sur le devis trouvé aux Archives départementales s'élèvent bien à la somme de 286 F et comprennent la construction de la fontaine et du lavoir.

D'après les renseignements que nous a procurés M. Yannick Parrot, membre de la Pierre Angulaire, la commune était encore propriétaire en 1962 d'une partie de la parcelle supportant le lavoir, sans que l'on puisse dire ce qu'elle possédait exactement. Le lavoir est encore mentionné comme « public » en 1973, où il est fait état d'un besoin de réparations sans que l'on retrouve dans les délibérations suivantes l'exécution de ces réparations, ce qui explique peut-être la couverture actuelle en tôle ondulée. Nous n'avons pu trouver trace de la mutation entre la commune et la famille Mazeau.

Sources orales :

- Yannick Parrot
- Mme Mazeau

Sources écrites :

- AD24, 12 O 124
- Archives municipales de Chancelade, Registres des délibérations du Conseil municipal, 1892, 1894 et 1973

DEVENIR DE L'EDIFICE

1. Devenir sans modification prévue
2. Observations et suggestions du recenseur :

3. Pièces jointes :

1 feuille "Historique et sources documentaires".

ETABLISSEMENT DE LA FICHE D'INVENTAIRE

La Pierre Angulaire, antenne de : Périgueux

Mr DARRIEUTORT Max
Mr VENAYRE Jean-Marie
Mme SCHUNK Catherine

Fiche établie le : 24 jun 2008
Modifiée le : 00/00/00
00/00/00
00/00/00

Saisie et traitée le : 20 nov 2008 par : Hervé Desmaison
architecte du Conseil d'Architecture d'Urbanisme et d'Environnement de la Dordogne - CAUE. 24

Visée le : 00/00/00 par :
architecte des Bâtiments de France - Service Départemental de l'Architecture et du Patrimoine - SDAP. 24

Transmise le : 00/00/00
à l'Inventaire Général, D.R.A.C. Bordeaux.



La fontaine de face



La fontaine de biais – Vue de l'écoulement dans le bassin

