

Département de la Dordogne
DOSSIER D'INVENTAIRE
PETIT PATRIMOINE RURAL BÂTI DU PÉRIGORD

CONSEIL GÉNÉRAL
Conseil d'Architecture d'Urbanisme
et d'Environnement de la Dordogne
(C.A.U.E. 24).

LA PIERRE ANGULAIRE
Génération mouvement
Fédération de la Dordogne
(Association loi de 1901)



Arrondissement : Périgueux
Canton : Saint-Astier
Commune : Saint-Astier
Lieu-dit : La Bassonie
Édifice : Lavoir
DOSSIER n°

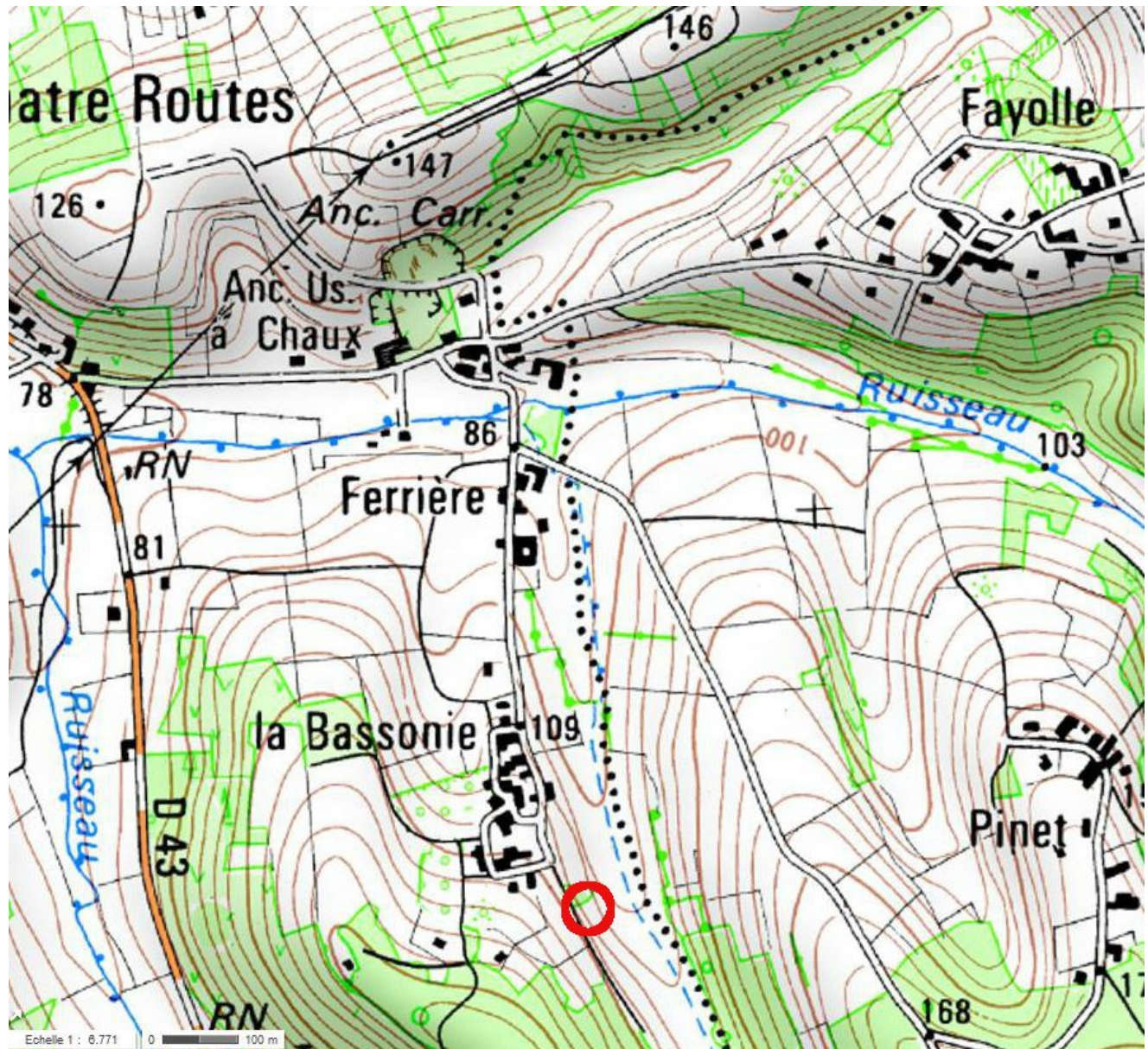
LOCALISATION GÉOGRAPHIQUE

Carte IGN : extraite de Géo Portail

Longitude (référée au méridien international) : 00°33'09,9''

Latitude Nord : 45°07'32,4''

Altitude : 118 m



LOCALISATION CADASTRALE

Cadastre extrait de www.cadastre.gouv.fr, à jour en CDIF le 10/03:2014, sur le site le 21/07/2015

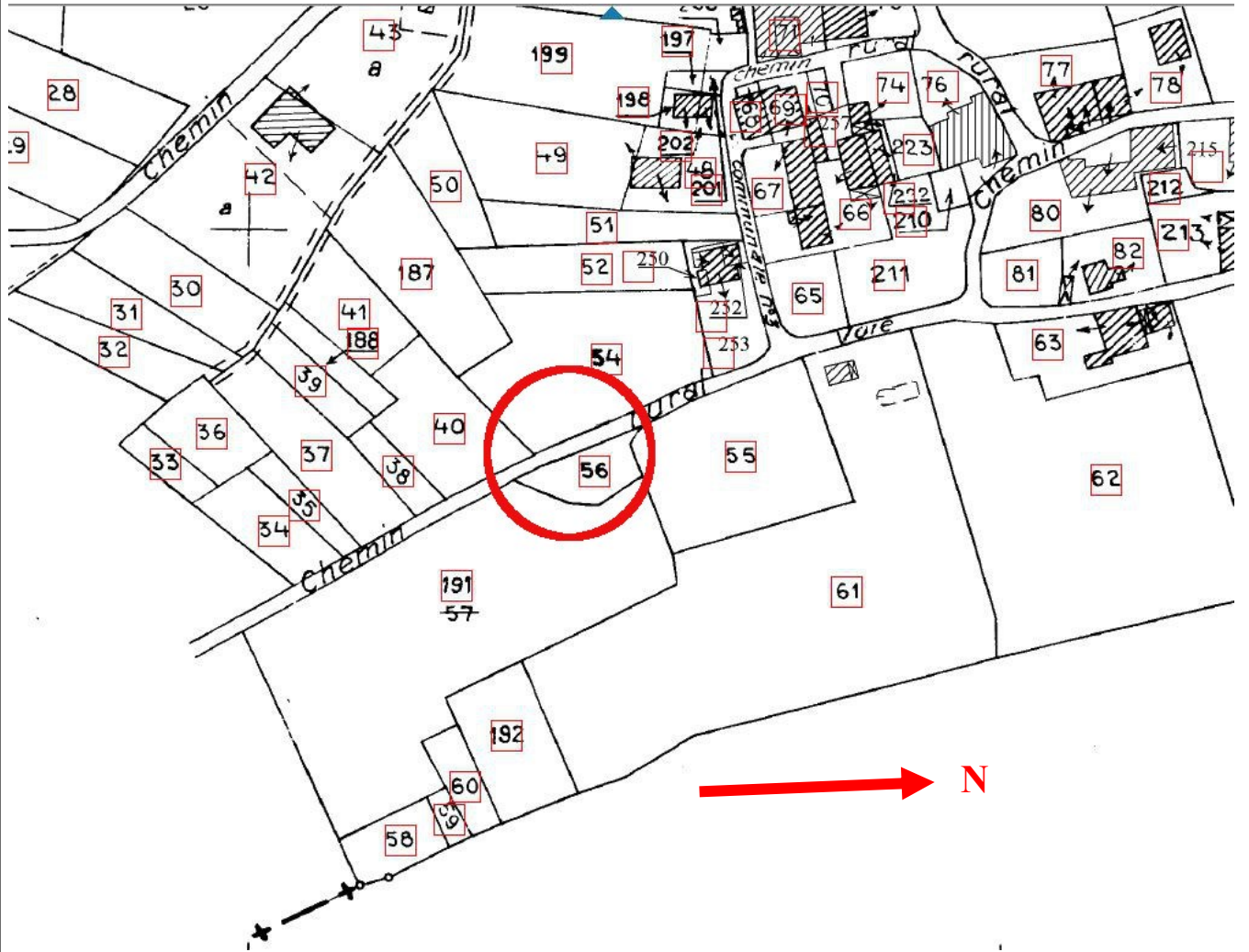
Échelle d'origine : 1/2000

Section : A

Feuille n° AO

Parcelle n° - 56 Superficie : 365 m² Nature : lavoir

Propriétaire : la commune



LOCALISATION CADASTRALE ANCIENNE

Cadastre en date de : 1808

Échelle d'origine : 1/2500

Section : G

Feuille n° G2

Parcelle n° Dp:125

Superficie :

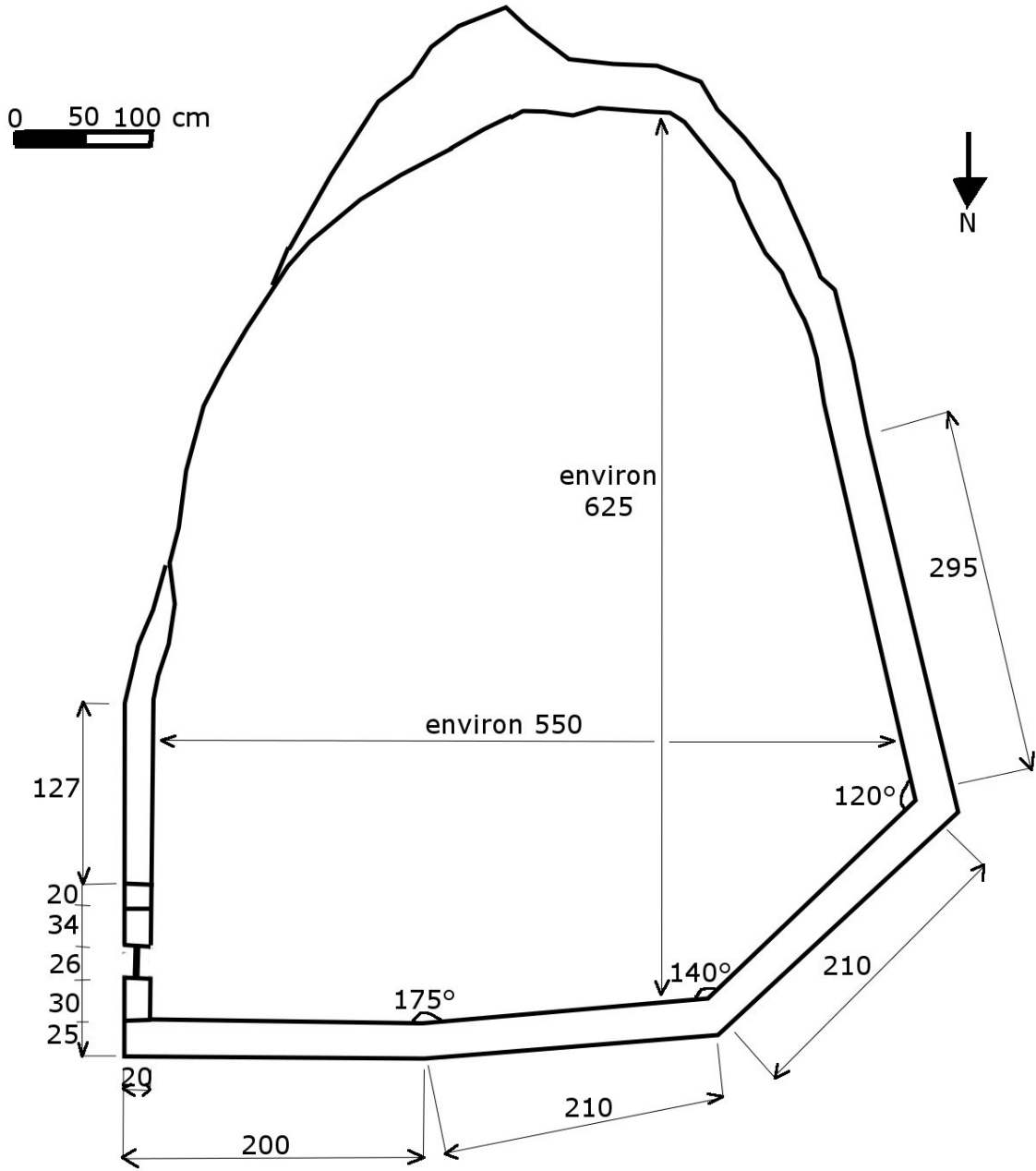
Nature :

Propriétaire : la commune



DESCRIPTIF GRAPHIQUE

Vue de dessus



DESCRIPTIF ECRIT

Ce lavoir est situé en contrebas du chemin rural herbu qui prolonge la petite route d'accès au village de la Bassonie.

De forme très irrégulière il tient à la fois de la mare et du lavoir. Sa partie sud est creusée dans le rocher et dans la terre, tandis que sa partie nord est bâtie en béton, semble-t-il, formant trois angles de tailles différentes. Sa profondeur varie de 25 à 50 cm. Son sol est également irrégulier, taillé dans le rocher. De ce fait il était difficile de faire une coupe du bassin, d'autant qu'il est en partie envahi par la végétation.

A l'angle nord-est, se trouve un passage pour l'écoulement de l'eau, fermé par une pelle en fer que l'on peut bouger.

Le lavoir est alimenté par l'eau d'une fontaine (affreuse) située un peu plus loin, bâtie en béton contre le mur de soutènement du chemin. Le tuyau d'arrivée d'eau est souterrain et débouche à environ 30 à 50 cm au-dessus du fond sud du bassin.

DESCRIPTIF PHOTOGRAPHIQUE



Vue vers le nord



Vue depuis le chemin
Au premier plan la fontaine



La sortie de l'eau



Bord est



L'arrivée de l'eau

La fontaine



Photo aérienne (Géo portail)



HISTORIQUE ET SOURCES DOCUMENTAIRES

Nous n'avons trouvé aucune information sur ce lavoir. On peut remarquer sur le plan cadastral napoléonien, à l'emplacement de ce lavoir, une forme non numérotée qui ressemble beaucoup à la parcelle actuelle. Peut-être existait-il déjà en 1808 sans que cela ait été expressément mentionné sur le cadastre ?

Sources orales :

Sources écrites :

Archives départementales, 3 P 3, plan du cadastre napoléonien

**DEVENIR DE L'ÉDIFICE
OBSERVATIONS ET SUGGESTIONS DU RÉDACTEUR**

La végétation a tendance à envahir le lavoir sur les parties non bâties. Le site gagnerait à être mis en valeur.

RENSEIGNEMENTS ADMINISTRATIFS**Noms et prénoms des rédacteurs**

Catherine Schunck, avec le concours de François pour les mesures (antenne de Périgueux)

Dossier achevé le : 10 septembre 2015